

HANSA WELT ATLAS

HERMANN PFAHL VERLAG

HANSA WELT-ATLAS

HANSA
WELT-ATLAS

63 vollständig neu gezeichnete Haupt- und Nebenkarten,
50 Diagramme, Spezialkarten, Tabellen und Zeichnungen, mit ausführlichem Text und Statistiken sowie vollständigem alphabetischem Register

Bearbeitet von:

PROFESSOR DR. MURIS
Direktor der Hochschule für Lehrerbildung
Dortmund

und

OTTO WAND
Kartograph im Reichsamt für Landesaufnahme
Berlin

HERMANN PFAHL VERLAG
LEIPZIG

Prof. Dr. Schenk

Copyright 1936 by Hermann Pfahl. Printed in Germany.
Druck der Karten und des Textes: Oscar Brandstetter, Leipzig
Einband: Brandstetter und Otto Spamer, Leipzig

Als der frühere Verleger es vor einigen Jahren unternahm, einen neuen Atlas zu schaffen, ließ er sich von dem Gedanken leiten, durch Ansetzung eines für jeden erschwinglichen Preises JEDERMANN die Anschaffung eines Atlas' zu ermöglichen, zugleich aber zu einem bisher unerreicht niedrigen Preise etwas Mustergültiges und Einzigartiges an Qualität und praktischer Gebrauchsfähigkeit zu bieten.

So wurde das gesamte Kartenmaterial unter Leitung eines Spezialisten vom Reichsamt für Landesaufnahme in Berlin von einem Stabe von Mitarbeitern gänzlich neu gezeichnet und hergestellt, wodurch eine technisch einwandfreie, klare Wiedergabe der Kartenbilder sowie plastische Maßstäbe erzielt wurden und alle Veränderungen des Weltbildes bis in die jüngste Zeit berücksichtigt werden konnten.

Der erläuternde und erklärende Text ist in praktischster Form auf den Rückseiten der Karten untergebracht, so daß ein jeder unverzüglich die dazugehörigen Angaben, Statistiken, Erklärungen usw. über das betreffende Land bei der Hand hat.

Inzwischen ist der „Hansa-Welt-Atlas" in Hunderttausenden von Exemplaren verbreitet. Möge sich die neue Auflage, vielfach ergänzt und verbessert, zu den alten viel neue Freunde erwerben.

Leipzig, im Januar 1936.

Der Verlag.

Farbige Karten

Karte	1	Weltkarte	1:200000000
„	2 u. 3	Nord- und Südpol	1:100000000
„	4	Land- und Wasserverteilung	ohne
„	5	Europa	1:25000000
„	6	Deutschland	1:7500000
„	7	Hamburg und Hafen	1:250000
„	8	Berlin	1 :750000
„	9	Oberschlesisches Industriegebiet	1:500000
„	10	Rheinisch-Westfälisches Industriegebiet	1:500000
„	11	Niederlande u. Belgien (Mitteleuropa I m. Übersicht	1:2500000
„	12	Brüssel	1:250000
„	13	Amsterdam	1:250000
„	14	Ostpreußen u. Memelgebiet (Mitteleuropa IV)	1:2500000
„	15	Danzig u. Umgebung	1:500000
„	16	Nord-, West- u. Mitteldeutschland (Mitteleuropa II)	1:2500000
„	17	Mittel- und Nordostdeutschland (Mitteleuropa III)	1:2500000
„	18	Breslau	1:250000
„	19	Süddeutschland, Schweiz u. Tirol (Mitteleuropa V)	1:2500000
„	20	Vierwaldstättersee	1:750000
„	21	München	1:250000
„	22	Österreich, Ungarn, Tschechoslowakische Republik (Mitteleuropa VI)	1:2500000
„	23	Budapest	1:500000
„	24	Wien	1:500000
„	25	Großbritannien und Irland	1:5000000
„	26	Groß-London	1:750000
„	27	Frankreich	1:5000000
„	28	Paris	1:750000
„	29	Spanien und Portugal	1:5000000
„	30	Madrid	1:250000
„	31	Gibraltar	1:1250000
„	32	Italien	1:5000000
„	33	Neapel und Vesuv	1:500000
„	34	Rom	1:250000
„	35	Karpaten- und Balkanländer	1:7500000
„	36	Konstantinopel und Bosporus	1:750000
„	37	Polen, Baltenländer und Westliches Rußland	1:7500000
„	38	Leningrad	1:500000
„	39	Warschau	1:500000
„	40	Schweden, Norwegen und Finnland	1:10000000
„	41	Stockholm	1:250000
„	42	Kopenhagen	1:250000
„	43	Dänemark	1:5000000

Karte	44	Rußland	1:12500000
„	45	Moskau	1:500000
„	46	Asien	1:50000000
„	47	Indien und China	1:25000000
„	48	Japan	1:25000000
„	49	Afrika	1:50000000
„	50	Ägypten	1:15000000
„	51	Südafrikanische Union	1:25000000
„	52	Kairo und Umgebung	1:1000000
„	53	Kapstadt und Umgebung	1:1000000
„	54	Australien, Ozeanien	1:50000000
„	55	Kanada, Alaska	1:40000000
„	56	Mittelamerika	1:20000000
„	57	Vereinigte Staaten von Nord-Amerika	1:20000000
„	58	New York und Umgebung	1:1000000
„	59	Südamerika	1:40000000
„	60	Pernambuco	1:125000
„	61	Rio de Janeiro	1:500000
„	62	Südbrasilien	1:20000000
„	63	La Plata-Bucht	1:20000000

Geographisches Namen- und Ortsverzeichnis . . . . . Seite 105

Vergleichende Flächenübersicht

zu den angewandten Kartenmaßstäben.

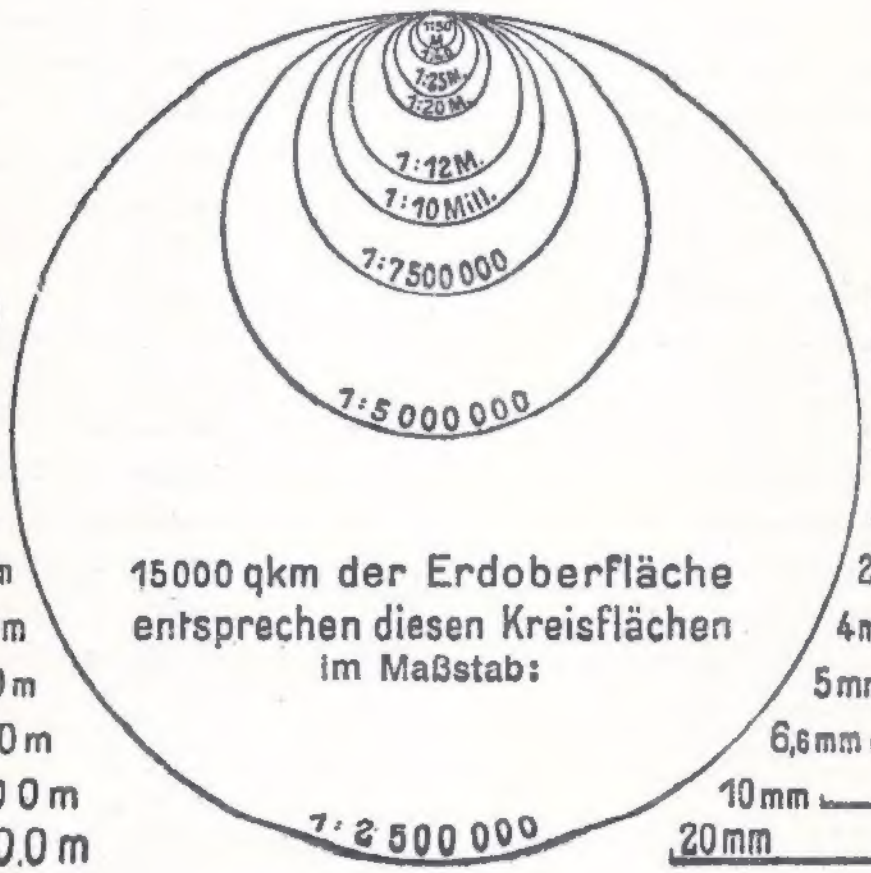

1mm der Karte sind i.d. Natur		50km i.d. Natur sind a.d. Karte	
1 : 2,5 M.	= 2500m	1mm	= 1 : 50M
1 : 5	= 5000m	1,25mm	= 1 : 40
1 : 7,5	= 7500m	2mm	= 1 : 25
1 : 10	= 10000m	2,5mm	= 1 : 20
1 : 12,5	= 12500m	4mm	= 1 : 12,5
1 : 20	= 20000m	5mm	= 1 : 10
1 : 25	= 25000m	6,6mm	= 1 : 7,5
1 : 40	= 40000m	10mm	= 1 : 5
1 : 50	= 50000m	20mm	= 1 : 2,5

VERZEICHNIS DER ABKÜRZUNGEN

A. = Alpe; Alp. = Alpen
Adl. = Adlig
Aig. = Aiguille
A^{o} = Also (ungar. Unter)
Arch. = Archipel
A. = Alt
B. = Bai, Bodden, Bucht (dtsch.); Bahia (port., span.); Baie (frz.); Bay (engl.); Bugt (dän.)
B. = Bad
B. = Ben (schottisch)
Bar. = Barakar (ind.)
B^{ca} = Bocca (ital. Mündung)
B^{e} = Bridge (engl. Brücke)
Bez. = Bezirk
Bf. = Bahnhof
Bg. bg. = Berg, berg, Bjerg (schwed.)
Bge., bge. = Berge, berge
bg. = burg, borg (schwed.)
Bhm. = Böhmisch
Bj. = Bjelyi (russ. Weiß)
Bk. = Bank
B^{n} = Burun (türk. Vorgeb., Kap)
B^{ol} = Bolschoi (russ. Groß)
Br. = Brunnen, Bir
B^{se} = Basse (franz. Nieder)
C. = Cabo (span.), Cap, Cape (Vorgeb., Landspitze)
C. = City (engl. Stadt)
C^{a} = Cima (ital. Bergspitze)
Ch. = Chieng (nied. ind. Stadt)
C^{l} = Col (Bergsattel)
Cn. = Canal, Channel
C^{o} = Cerro (span. Hügel)
Ct. = Canton
Cty. = County (engl. Grafschaft)
D. = Dag, Dagh (tatar. Berg)
Dép. = Département
df. = dorf
Dist. = Distrikt
Dsch. = Dschebel (arab. Berg)
Dl. = Dolnje (südslaw. Unter)
D^{n} = Daban (ind. Paß)
D^{sch} = Deutsch
E. = East (engl. Ost)
E. = Elf, Älv (schwed., norweg. Fluß)
En^{a} = Ensenada (span. Reede)
E^{o} = Estero (span. Meeresarm)
Ét. = Étang (franz. Sumpf, Teich)
F. = Felsen
fd. = feld, Field, auch ford (engl.)
Fj. = Fjeld, Fjell, Fjäll (schwed. Berg, Kuppe)
Fj. = Fjord, Fjärd (Meerbusen)
Fl. = Fluß
F^{ö} = Felsö (ungar. Ober)
F^{s} = Fors (schwed.), Fos. (norweg. Wasserfall)
Fst. = Forest (engl. Wald)
F^{t} = Fort, Faktorei, Festung
F^{te} = Fuerte, Forte (Fort)
Fth = Firth (Strommündung, Meerenge)
G. = Gora, Góra (slaw. = Berg)
G. = Golf, Gulf
G^{bn} = Graben
G^{d} = Grund
G^{dk} = Gorodok (russ. Städtchen)
Geb. = Gebirge u. Gebiet
Gfsch. = Grafschaft
G^{l} = General (span.)
Gl. = Gletscher
Gn. = Gornji, Gorny (Ober)
gn. = ingen
Gouv. = Gouvernement
Gr. = Groß, Grand, Great
Grb. = Grube
Grd. = Grund
Grp. = Gruppe

H. = Hill (engl. Berg, Hügel)
H^{d} = Head (engl. Vorgeb.)
Hfn. = Hafen
hgn. = hagen
Hag. = Hagios (griech. heilig)
H.-I. = Halbinsel
Hi. = Hinter
hm. = heim
hmr. = hammer
hn. = hain
Ho. = Hohen
Hö. = Höhen
Hö = Höhle
H^{r} = Harbour (engl. Hafen)
H^{s} = Hills (engl. Hügelland)
H^{te} = Haute (franz. Hoch)
hsn. = hausen
Ht. = Hütte, Hytta, Hytte
I. = Insel, Île, Isla, Ilha, Island, Isle
In. = Inseln
Ind. = Indianer
inf. = Inferiore (ital. Unter)
Inl. = Inlet (engl. Einfahrt)
I^{r} = Indre (norweg. Inner)
I^{s} = Isles, Islands
J. = Joch
Jä. = Jawre, Jaure (lapp.), Järv (finn. See)
Jez. = Jezero (serb. See)
J^{k} = Joki = finn. Fluß
J^{n} = Junction (engl.)
K. = Kâbos (griech. Kap)
K. = Kamen (Berge im Ural)
Kch(n.) = Kirch-, Kirchen
Ke. = Keng (nied. ind. Stadt)
K^{e} = Küste
K^{f} = Kopf
K^{g} = Kogel
Kgl. = Königlich
Ki. = Kiang (chin. Fluß)
Klst. = Kloster
K. (Kan.) = Kanal
Kol. = Kolonie
Kom. = Komitat
L. = Lake, Lac, Laguna, Lagoa, Liman, Limne, Loch (See)
lbn. = Leben
L^{d} = Land
Ldsch. = Landschaft
Lgn. = Langen-
lgn. = lingen
L^{r} = Lower (engl. Unter)
M.-B. = Meerbusen
Mdg. = Mündung
Mg = Meng, Mong, Möng, Müong (indochin. Stadt)
Mg^{na} = Montagna (ital. Bergland)
Mg^{ne} = Montagne (franz. Bergland)
M^{i} = Mali, Malyi (südsl. Klein)
Mit. = Mittel
-mkt. = markt
M^{r} = Monastir (türk. Kloster)
M^{t} = Mont, Mount (franz., engl. Berg)
M^{te} = Monte (ital. Berg)
M^{ti} = Monti (ital. Berge)
M^{ts} = Monts, Mountains (franz., engl. Berge)
N. = Novi, Nowy (südsl. russ. Neu)
Nd. = Nedre, Neder (schwed. Nieder, Unter)
Nem. = Nemet (mag. Deutsch)
N. = Nord, North, Nordre, Norra, Norder
Nö. = Nörre
Nsh. = Nishnii (russ. Niedrig)
N^{y} = Nagy (ungar. Groß)
O. = Ost
Ö. = Öst (norweg. Ost), Oster, Östre
Ob. = Ober
O. = Oase
Or. = Oros (griech. Berg, Geb.)
O^{r} = Ofre, Öfver (schwed. Ober)
Oz. = Ozero (russ. Seele)
P. = Paß, Passo
P^{a} = Peninsula (engl. Halbinsel)
Pass. = Passage (engl. Durchgang)
Picc. = Piccolo (ital. Klein)
P^{k} = Peak (engl. Spitze, Gipfel)
Pl. = Planina (serb. Gebirge)
Plat. = Plateau (franz. Hochebene)
Pl. = Plaza (span.)
Pñ. = Peñas (span. Felsen)
P^{o} = Pico (port. span. Berggipfel)
Pol. = Polje (südsl. Fels)
Poln. = Polnisch
Prov. = Provinz
P^{rt} = Port

Pt.	= Petit (franz. Klein)
Pt	= Point (engl. Spitze)
Pta	= Punta (ital. Landspitze)
Pte	= Pointe (franz. Spitze), Ponte (span. Brücke)
Pto	= Porto, Puerto (ital. span. Hafen)
Pzo	= Pizzo (ital. Spitze)
Qu.	= Quelle
-rda.	= roda
R.	= Ras (afr. Kap)
R.	= Rio, River, Rjeka (Fluß, Strom)
Ra	= Roca (ital. Felsen)
Ra.	= Range (engl. Kette)
-rde.	= rode
Rep.	= Republik
Res.	= Reservoir
Rf.	= Riff
Rgbz.	= Regierungsbezirk
Rk	= Rock (engl. Felsen)
Ru.	= Ruine
S.	= Sjö (schwed. See)
S.	= San (jap. Berg)
Sa	= Serra, Sierra (port. span. Geb.)
Sal.	= Salina
Schl.	= Schloß
Sd	= Södra, Söder, Söndre, Sönder (schwed. Süd)
Sd.	= Sund, Sound
Sh.	= Shima (jap. Insel)
Shr	= shire (engl.)
Sn	= San (ital. span. Heilig)
So	= Santo, São (ital. span. port. Heilig)
Sp.	= Spitze
Spr.	= Spring, Spruit (Quelle)
Sr.	= Srednij (russ. Mittel)
St.	= Stein
St	= Sankt, Saint
Sta.	= Stare, Staryj, Stary (südsl. Alt)
Sta	= Santa
Ste	= Sainte
Sth	= South (engl. Süd)
Sto.	= Stora (schwed. Groß)
Str.	= Strait, Straße
Sup.	= Superiore (ital. Ober)
Szt.	= Szent (ung. Heilig)
Terr.	= Territorium
T.	= Tal
Upr	= Upper (engl. Ober)
Ut.	= Unter
V.	= Vand (norw.), Vatten (schwed.), Vesi (finn. See)
V.	= Vulkan
Va.	= Vara, Vaara (finn.), Vare, Varre (lapp. Berg)
Vall.	= Valley (engl. Tal)
Ve	= Valle (ital. Tal)
Vel.	= Veliki (russ. Groß)
Vk	= Volk, Volksstamm
Vo.	= Vorder
W.	= West
Wd.	= Wald
wde.	= walde
Wi	= Wadi (arab. Tal)
wlr.	= weiler

Größenverhältnis der Sonne und Planeten.

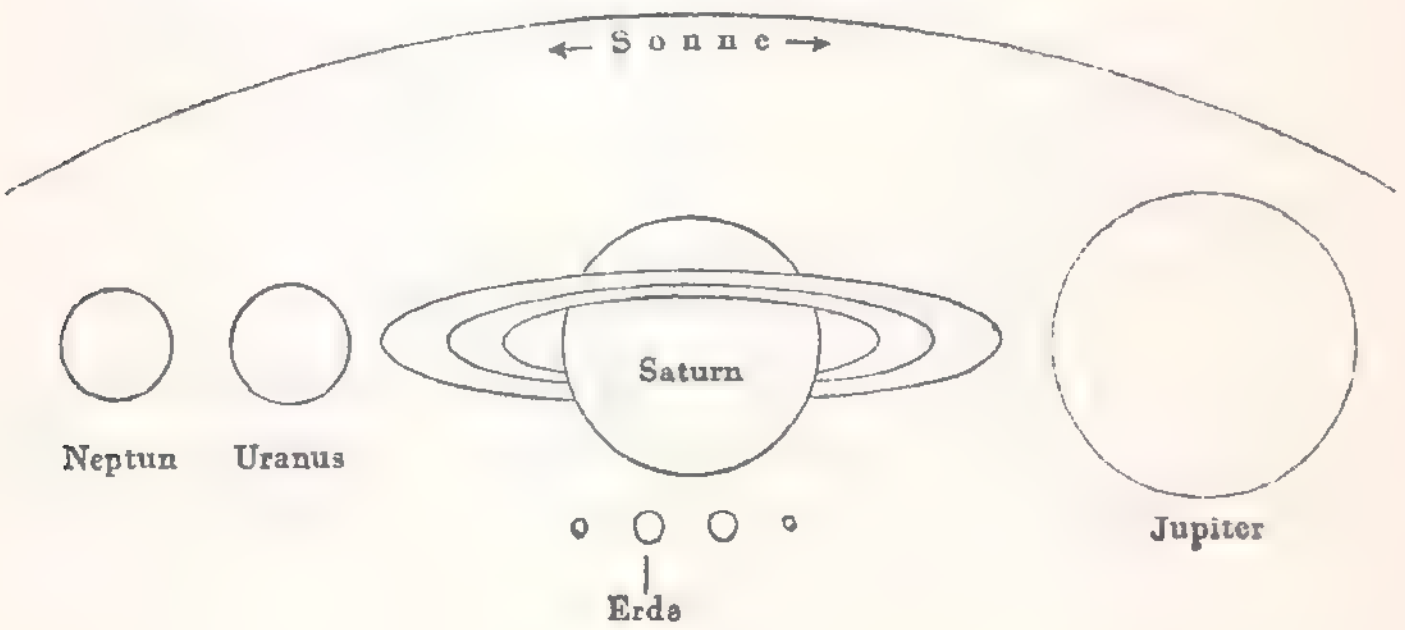

I. DIE ERDE IM WELTALL.

Sonnensystem:

	Planet	Wahrer Durchmesser in km am Äquator	Mittlere Entfernung von d. Sonne in Mill. km	in Erdumf.	Rauminhalt in Erdkugeln	Masse (Gewicht) in Erdmassen	Umlaufszeiten	Bahngeschwindigkeit in Sek. km	Zahl der Monde
innere Planeten	Sonne . .	1390900	—	—	1297800	329390	—	—	—
	Merkur . .	4400	58	0,387	0,042	0,05	88 Tg.	48	—
	Venus . .	12610	108	0,723	0,966	0,81	225 Tg.	35	—
	Erde . . .	12756	149,5	1	1	1	365¼ Tg.	30	1
	Mars . . .	7010	228	1,524	0,166	0,11	1 J. 322 Tg.	24	2
	Planetoiden 1069		350 - 450			Zusammen etwa 0,25	3—9 J.		
äußere Planeten	Jupiter .	145200	778	5,203	1475	314,5	11 J. 312 Tg.	13	9
	Saturn . .	123060	1428	9,555	892	94,07	29 J. 153 Tg.	9,7	10
	Uranus . .	56000	2873	19,218	85	14,40	84 J. 3 Tg.	6,8	4
	Neptun .	53000	4501	30,110	72	17,05	164 J. 287 Tg.	5,4	1

II. DER ERDKÖRPER.

Maße: Äquatorradius $a = 6378{,}14$ km; Polradius $b = 6356{,}758$ km; Erdabplattung $\alpha = \frac{a-b}{a} = \frac{21{,}382}{638{,}14} = \frac{1}{298{,}3}$ abgerundet $\frac{1}{299}$; mittlerer Radius $r = 6370$ km; mittlerer Durchmesser $2r = 12740$ km; Umfang $U = 40000$ km, d. h. 1 km = der 40000. Teil des Erdäquators; 1 Erdgrad $= \frac{40000}{360} = 111$ km; 1 Bogenminute $\frac{111}{60} = 1{,}852$ km (Seemeile); 4 Bogenminuten $\frac{111 \cdot 4}{60} = 7{,}42$ km (geogr. Meile). *Bewegung:* Erdbahn 939120000 km. Drehung um die Sonne (Revolutionsgeschwindigkeit) 29,77 km; Drehung um die eigene Achse (Rotationsgeschwindigkeit) am Äquator 465 m, am 50° = 308 m, am Pol = 0 m. *Erdoberfläche:* Gesamtfläche 510 Mill. qkm.

Erdteile und Weltmeere:

Festländer und Meere	Fläche in Mill. qkm	Einw. in Mill.	Dichte auf qkm	Mittlere Höhe (bz. Tiefe) in m	Größte Höhe (bz. Tiefe)
Europa . . .	10,2	516	50,6	300	4800
Asien	41,4	1135	27,4	940	8880
Afrika	30	147	4,9	650	6000
Nordamerika .	43	261	6,1	715	6200
Südamerika . .				580	7000
Australien und Ozeanien . .	8,5	10	1,2	350	2200
Antarktis . . .	14	—	—	2000 (?)	4500 (?)
Gesamte Festlandoberfläche	147,1	2069	14	825	8880
Stille Ozean .	180	—	—	4000	10480
Atlant. Ozean.	106	—	—	3300	9140
Indischer Ozean	75	—	—	3900	7000
Gesamte Wasseroberfläche	361	—	—	3800	10480



Gesamtoberfläche | nördliche Halbkugel | südliche Halbkugel | Halbkugeln der größten Landmasse | Halbkugeln der größten Wassermasse

Maßstab der Hauptkarte

0 1- 2- 3- 4-

Die roten Schiffahrtslinien drücken in stärke aus. Die in den Linienbündeln die bewegte Dampfertonnage (in (Nach Sydow-Wagner

------ *Schiffahrtslinien*

Maßstab der Polkar-

0 1- 2-

... ... *Mittlere Treibeisgrenze*

4 Land u. Was-

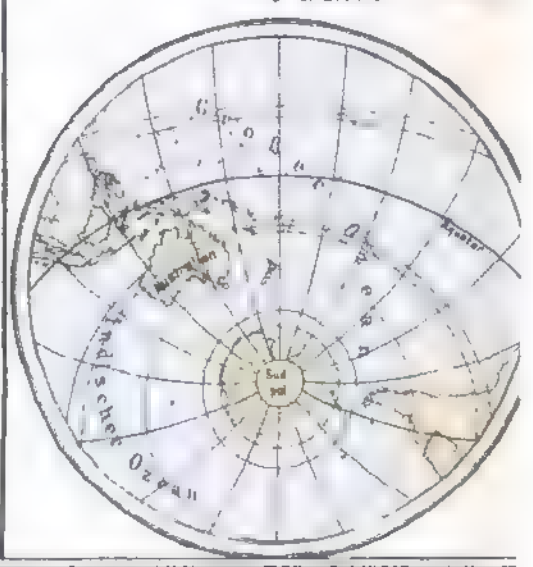

karte

HANSA-WELTATLAS

Größte Höhe ü. d. Meere 8840 m (Mt. Everest), größte Meerestiefe 10480 m (Emden-Tief östl. der Philippinen). *Bevölkerung* der Erde: 2069 Mill. Einw. = 12,9 Einw. auf den qkm der Gesamtlandfläche (147,1 Mill. qkm) und 15,5 Einw. auf den qkm der bewohnten Erdfläche (133 Mill. qkm). Land = 29%, Wasser = 71%. Man unterscheidet *vier Gürtel* auffallend dünn bevölkerter Gebiete: 1. den nördlichen Polargürtel: nördl. Amerika, Europa, Asien; 2. die Wüsten und Steppengebiete von Innerasien; 3. die beiden Passatregionen: Salzseewüste von U.S.A., Nordafrika, Arabien, Persien, die Pampas in Südamerika, Kalahari (Afrika) u. das westl. Australien; 4. die tropisch. Urwaldgebiete: Amazonien, Kongogeb. u. die austral.-asiat. Inselwelt. In diesen rund 100 Mill. qkm umfass. Gebieten bleibt die Volksdichte unter 1 Einw. auf 1 qkm. Demgegenüber stehen *drei* Dichtegeb.:

Gebiete größter Dichte	Fläche in Mill. qkm	Einw. in Mill.	Dichte auf 1 qkm
1. Südostasien: das Gebiet von Japan über die südliche Mandschurei nach Vorderindien einschl. d. ostindischen Inseln	12,7	787,3	62
2. Europa südl. d. 61. Breitengrades	7	407,8	58
3. Der Osten der Ver. Staaten bis Minnesota, Jowa zum unteren Mississippi	3,1	84,1	27

III. WELTWIRTSCHAFT

Landwirtschaft: 1933 u. Durchschnitt 1929—33 in Klammern. Weizen 103,3 Mill. t (102,1), Mais 105,2 Mill. t (108,3), Reis 90 Mill. t (88,6), Rohrzucker 16,8 Mill. t (17,5), Kaffee 1,6 Mill. t (2,2), Tee 41,3 Mill. t (42,9), Kakao 0,58 Mill. t (0,57), Tabak 2 Mill. t (2,1), Baumwolle 5,3 Mill. t (5,3).

Bergbau 1934. Steinkohle 1082,4 Mill. t, Braunkohle 185,1 Mill. t, Erdöl 207 Mill. t, Eisenerz (1933) 89,4 Mill. t, Kupfer 1,27 Mill. t, Blei 1,32 Mill. t, Zinn 0,124 Mill. t, Zink 1,17 Mill. t, Kochsalz (1933) 26,4 Mill. t, Roheisen 62,1 Mill. t, Rohstahl 81,6 Mill. t, Gold 850346 kg = 2367 Mill. RM., Silber 5772436 kg = 224 Mill. RM.

Welthandel: 1934 (E = Einfuhr, A = Ausfuhr, U = Umsatz) in Mill. RM. u. %.

Europa: E = 30032, 60,20%; A = 23456, 50,87%; U = 53488, 55,72%.
Afrika: E = 2859, 5,74%; A = 2188, 4,74%; U = 5047, 5,26%.
Asien: E = 7768, 15,57%; A = 7946, 17,24%; U = 15714, 16,37%.
Amerika: E = 8067, 16,17%, A = 11066, 24 %; U = 19133, 19,93%.
Australien: E = 1156, 2,32%; A = 1454, 3,15%; U = 2610, 2,72%.
Insgesamt: E = 49882 Mill. RM., 100%, (1932 = 57756 Mill. RM., 100%)
A = 46110 „ „ , 100%, (1932 = 52010 „ „ , 100%)
U = 95992 „ „ , 100%, (1932 = 109767 „ „ , 100%)

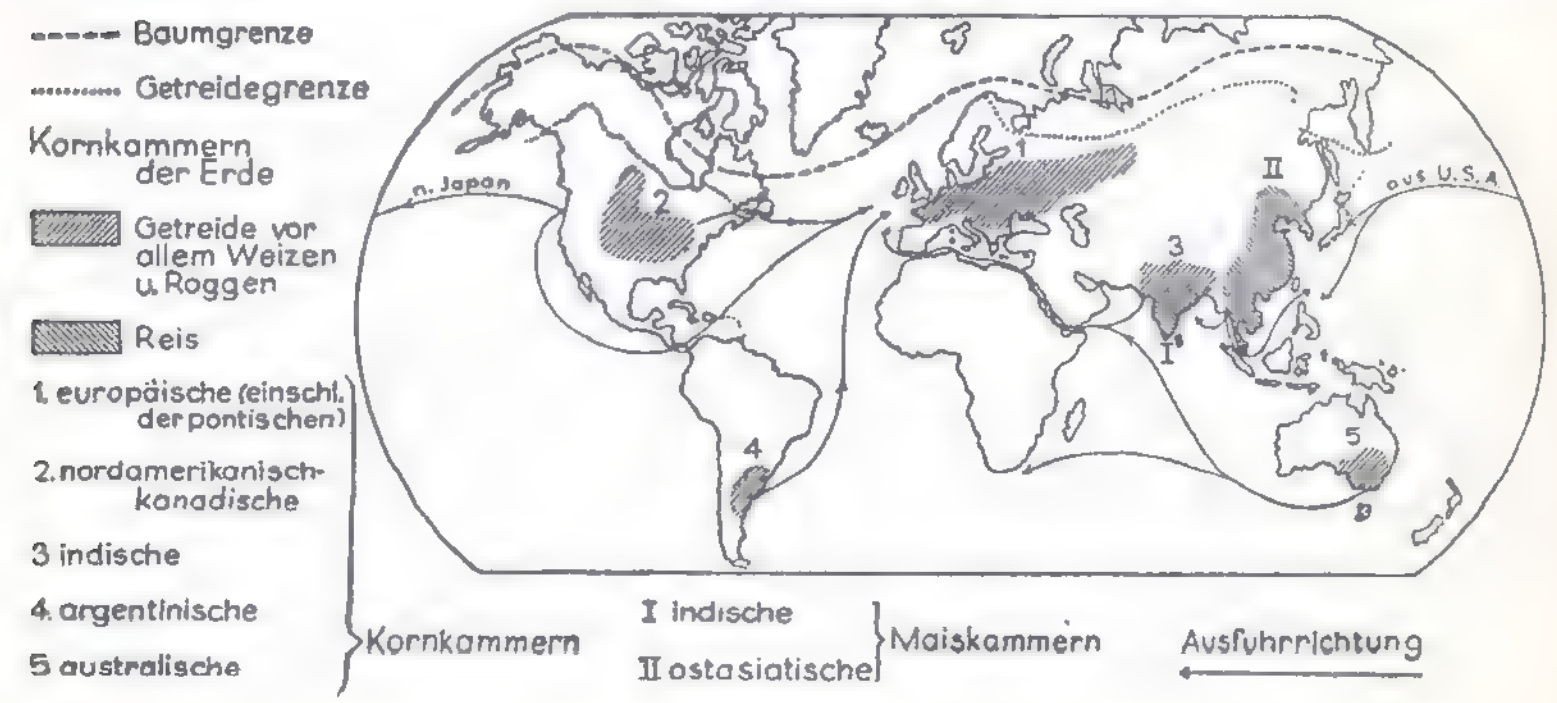

EUROPA.

I. Allgemeingeogr.: Halbinselland des eurasiatischen Kontinents. Morphologisch demnach ein Teil Asiens. Europa ist vor allem ein kulturgeographischer Begriff und deshalb als selbständiger Erdteil anzuerkennen. Name: vom assyrischen ereb = dunkel = Abend. *Fläche und Bevölkerung:* 10,2 Mill. qkm einschl. Inseln = 6,6 % der gesamten Landoberfläche. 516 Mill. Einw. (1934). 25 % der gesamten Menschheit. *Dichte:* 50,6 Einw. auf 1 qkm. *Gliederung:* Nördlichster Punkt des Festlandes: Nordkap 71°12′ n. Br.; südlichster: Kap Tarifa (Spanien) 36° n. Br.; westlichster: Kap da Roca (Portugal) 9°30′ w. L. und östlichster (Rußlands Ostgrenze) 65° ö. L. Nordsüd. Ausdehnung 3900 km; Westost 5500 km. Halbinseln und Inseln 34% der Gesamtfläche, d. h. stark gegliedert. Küstenfernste Punkte in Westeuropa = 400 km, in Mitteleuropa = 600 km, in Osteuropa = 1200 km. Die vertikale Gliederung zeigt deutlich das junge Faltenland in Südeuropa (Alpen, Apennin, Balkan u. a.), das west- und mitteleuropäische Schollenland (franz. und deutsches Mittelgebirge), das nordeuropäische Urgebirge (Fennoskandia und Baltischer Schild) und das osteuropäische Tafelland (Rußland 5 Mill. qkm). 6 Mill. qkm = 60% der Landfläche weniger als 200 m hoch; 2¼ Mill. qkm = 24% d. Ldfl. 200 bis 500 m; 1 Mill. qkm = 10% d. Ldfl. 500—1000 m; ½ Mill. qkm = 5% d. Ldfl. = 1000—2000 m; 0,1 Mill. qkm = 1% d. Ldfl. über 2000 m, d. h. Europa ist der niedrigste Erdteil. *Berghöhen:* Mt. Blanc 4810 m (Westalpen), Piz Bernina 4052 m (Ostalpen), Hohe Tatra, Gerlsdorfer Spitze 2663 m (Mitteleuropa); Mt. Dore (Frankreich) 1886 m (Westeuropa); Maladetta (Pyrenäen) 3404 m (Südeuropa); Töllpoß (Ural) 1688 m (Osteuropa); Galdhöpig (Norwegen) 2468 m (Nordeuropa). *Bewässerung:* Flüsse und Seen s. europäische Einzelländer.

II. Politisch: Die Staaten Europas nach Flächeninhalt geordnet.

Staat Zeitp. d. Zählung	Fläche in qkm	Einw. in 1000	Dichte auf qkm	Hauptstadt	Einw. in 1000	Staatsform	Münze und Währung
1. Rußland (europ. Teil d. UdSSR.) 1933	4760465	128125	26,9	Moskau	2026	Räterepublik	1 Tscherwonetz = 10 Rubel zu 100 Kopeken (1 Tsch. = 21,57 RM.)
2. Frankreich . . 1931	550986	41834	75,1	Paris	2891	Republik	1 Frank = 100 Centimes; 100 Fr. = 16,42 RM.
3. Spanien, Kan. In. 1930	511985	23907	46,7	Madrid	853	Republik	1 Peseta = 100 Centimos; 100 Pes. = 50,68 RM.
4. Deutsches Reich m. Saargeb. 1933	470713	66030	140,2	Berlin	4243	Republik	1 RM. = 100 Pf.; 4,19 RM. = 1 Doll.
5. Schweden . . . 1930	448961	6142	13,6	Stockholm	502	Königreich	1 schwd. Krone = 100 Öre; 100 Kr. = 112,90 RM.
6. Finnland . . . (Suomi) 1930	388217	3667	9,45	Helsingfors (Helsinki)	244	Republik	1 fin. Markka = 100 Penniä; 100 M. = 10,54 RM.
7. Polen 1931	290015	32132	82,3	Warschau	1179	Republik	1 Zloty = 100 Groschen; 100 Zl. = 46,97 RM.
8. Norwegen . . . 1933	322681	2314	8,7	Oslo	253	Königr.	1 norw. Krone = 100 Öre; 100 Kr. = 111,45 RM.
9. Italien 1931	310177	41176	132,7	Rom	1008	Königr.	1 Lira = 100 Centesimi; 100 Li. = 22,15 RM.
10. Rumänien. . . 1930	294967	18057	61,2	Bukarest	631	Königr.	1 Leu = 100 Bani; 100 Le. = 2,58 RM.
11. Jugoslawien . . 1931	247542	13934	56,2	Belgrad	243	Königr.	1 Dinar = 100 Para; 100 Di. = 7,39 RM.
12. Großbritannien u. Nordirland 1931, davon:	242409	46050	190	Groß-London	8203	Königr.	1 Pfd. Sterling = 20 Schilling zu 12 Pence = 20,43 RM. Seit 1931 keine Goldpar. = 16 RM.
Engld. u. Wales	151105	39952	264,4				
Schottland . .	77168	4842	62,7				

5 E u

ORTE über 1 Million Einw.
Orte 500000 - 1 Million "
Orte 100000 - 500000 "
Orte unter 100000 "
wichtige Eisenb.-Linien
" Dampfer- "
Hauptstädte sind unterstrichen
Lie - Liechtenstein
ISLAND
Reykjavik
Nördlicher Polarkreis
Lofoten
Vesteraalen
Bodö
NORWEGEN
SCHWEDEN
Umeå
Sundsvall
Gävle
Uppsala
Stockholm
Narvik
Trondheim
Ålesund
Sogne Fjord
Bergen
Hardanger F.
Stavanger
Oslo
Kristiansand
Skagerrak
Göteborg
Gotland
Öland
Aarhus
Kattegat
DÄNEMARK
Kopenhagen
Malmö
Bornholm
Rügen
Helgoland
Lübeck
HAMBURG
BERLIN
Amsterdam
NIEDERLANDE
Bremen
Hannover
Dortmund
Magdeburg
Leipzig
Dresden
Köln
Frankfurt
Stuttgart
München
Nürnberg
Prag
TSCHECHOSLOWAKEI
WIEN
BUDAPEST
UNGARN
ÖSTERREICH
SCHWEIZ
Basel
Zürich
Genua
Turin
MAILAND
Venedig
Triest
JUGOSLAWIEN
Sarajewo
Adriatisches Meer
ITALIEN
Korsika
Sardinien
Tyrrhenisches Meer
Neapel
Palermo
Messina
Sizilien
Ionisches Meer
Malta
Tunis
TUNESIEN
ALGERIEN
Algier
Constantine
Philippeville
Biserta
MAROKKO
Casablanca
Rabat
Tanger
Gibraltar
Malaga
Granada
Murcia
Cartagena
Alicante
Valencia
Barcelona
Balearen
Mallorca
Minorca
Pityusen
SPANIEN
PORTUGAL
Lissabon
Madrid
Cadiz
Sevilla
Cordoba
Valladolid
Burgos
Saragossa
Bilbao
San Sebastian
Vigo
Porto
Duero
Ebro
Tajo
Guadiana
Guadalquivir
Sierra Nevada
Pyrenäen
FRANKREICH
PARIS
Lyon
Marseille
Toulon
Nizza
Monaco
Genua
Livorno
Spezia
Florenz
Bologna
Venedig
Rouen
Reims
Amiens
Orléans
Tours
Nantes
Bordeaux
Toulouse
Montpellier
Avignon
Grenoble
Saint-Étienne
Clermont
Limoges
La Rochelle
Le Havre
Dieppe
Calais
Dünkirchen
BELGIEN
Brüssel
Lüttich
Ostende
Kanal
Der Kanal
Portsm.
Plymouth
Falmouth
Scilly In.
Cork
Valentia In.
Dublin
Belfast
IRLAND
Liverpool
Manchester
Leeds
Hull
Sheffield
Birmingham
Cardiff
Torquay
Portland
LONDON
Harwich
Yarmouth
Aberdeen
Dundee
Edinburgh
Newcastle
GROSSBRITANNIEN
GLASGOW
Belfast
Hebriden
Orkney Is.
Shetland Is.
Färöer (Dän.)
Rockall
NORDATLANTISCHER OZEAN
Golf v. Biskaya
Nord-See
Skagerrak
Kattegat
Helgoland
Westl. O östl. Länge v. Greenw.
Maßstab 1 : 25 000 000
0 200 400 600 800 1000
Kilometer

r o p a

Nordkap
Nördliches Eismeer
Barentssee
Kolgujew
Kola
Lappland
Weißes Meer
Samojeden
Syrjänen
Ural-Gebiet
FINNLAND
Bottnischer Busen
Onega-S.
Ladoga-S.
LENINGRAD (ST PETERSBG)
Finnischer B.
ESTLAND
LETTLAND
LITAUEN
UNION DER SOZIALISTISCHEN
RUSSLAND
MOSKAU
Nischnij-Nowgorod
Tschuwaschen
Tataren
Baschkiren
Ischeremissen
WEISS-
RUSSLAND
Minsk
SOWJETREPUBLIKEN
Kirgisen
Kassaken
WARSCHAU
POLEN
Lublin
Kiew
UKRAINE
Stalingrad
Wolga-Deutsche
Kalmücken
Kaspisches Meer
WAKEI
RUMÄNIEN
Bukarest
Krim
Schwarzes Meer
TRANSKAUKASIEN
Georgien
Armenien
Aserbeidschan
BULGARIEN
Sofia
GRIECHENLAND
Saloniki
TÜRKEI
Kleinasien
Anatolien
PERSIEN
SYRIEN
IRAK
Mesopotamien
Ägäisches Meer
Dodekanes (Ital.)
Rhodos
Kreta (Kandia)
Zypern (Brit.)
Nikosia
Larnaka
Halab (Aleppo)
Mossul
Ninive
Bagdad
Euphrat
Tigris
Ural
Orenburg
Samara
Saratow
Astrachan
Tula
Orel
Charkow
Dnjepropetrowsk
Saporoschje
Rostow
Tscherkessen
Stawropol
Machatschkala
Derbent
Tiflis
Batum
Trapezunt
Sinope
Samsun
Ankara
Kaisarie
Siwas
Erserum
Tabris
Urmia-S.
Kum-S.
Diarbekr
Mersina
Adana
Smyrna
Athen
Saloniki
Konstantinopel
Adrianopel
Burgas
Varna
Konstantza
Odessa
Nikolajewsk
Cherson
Simferopol
Sewastopol
Noworossijsk
Tuapse
Suchum
Osseten
Daghestan
Wladikawkas
Kasan
Ufa
Tscheljabinsk
Perm
Swerdlowsk
Irbit
Nadeschdinsk
Solikamsk
Sywtywkar
Archangelsk
Onega
Dwina
Mesen
Petschora
Sartymsk
Ob
Samarowsk
Ust Ussa
Ust Zylma
Kandalakscha
Murmansk
Vardö
Hammerfest
Tromsö
Narvik
Kiruna
Gällivare
Rovaniemi
Haparanda
Torneå
Uleåborg
Kajaani
Kuopio
Wasa
Tammerfors
Wiborg
Helsingfors
Åland In.
Reval
Dagö
Ösel
Pernau
Riga
Libau
Memel (Klaipeda)
Pleskau
Narwa
Jurjew
Tapa
Hapsal
Pernau
Teipus-S.
Twer
Jaroslawl
Kostroma
Wologda
Buj
Wjatka
Kotelnitsch
Wotjaken
Josch-a-Ola
Wasiljursch
Wasiljursch
Wjatka
Ufa
Bjasan
Pensa
Uljanowsk
Samara
Orenburg
Uralsk
Stoljitanjak
Rjasan
Tula
Tambow
Saratow
Pokrowsk
Wolga-Deutsche
Smolensk
Witebsk
Brjansk
Orel
Kursk
Woronesch
Liwny
Tschapajewsk
Embа
Astrachan
Kalmücken
Kaspisches Meer
Machatschkala
Derbent
Grosny
Wladikawkas
Osseten
Tuapse
Suchum
Georgien
Batum
Poti
Tiflis
Gandja
Aserbeidschan
Armenien
Tabris
Urmia-S.
Kum-S.
Erserum
Siwas
Ankara
Kaisarie
Diarbekr
Pschesirat
Ninive
Mossul
Kerkuk
Chanikin
Halab (Aleppo)
Hama
Mersina
Adana
Adalia
Ispanta
Afiun Karahissar
Smyrna
Brussa
Konstantinopel
Adrianopel
Burgas
Varna
Konstantza
Odessa
Nikolajewsk
Cherson
Saporoschje
Nowotscherkask
Taganrog
Rostow
Tscherkessen
Stawropol

Zu Karte 5

Staat	Fläche in qkm	Einw. in 1000	Dichte auf qkm	Hauptstadt	Einw. in 1000	Staatsform	Münze und Währung
13. Tschechoslowakische Republik 1930	140446	14729	104,8	Prag	848	Republik	1 tschech. Krone = 100 Heller; 100 Kr. = 12,41 RM.
14. Griechenland . 1928	130199	6204	47,6	Athen	453	Königr.	1 Drachme = 100 Lepta; 100 Dr. = 5,57 RM.
15. Bulgarien . . . 1934	103146	6090	59,0	Sofia	288	Königr.	1 Lew = 100 Stotinki; 100 Leva = 3,03 RM.
16. Island 1930	102846	108	1	Reykjavik	26	Königr. Personalunion mit Dänem.	1 isl. Krone = 100 Auraz; 100 Kr. = 92,02 RM.
17. Ungarn 1930	93073	8628	93,3	Budapest	1007	Königr.	1 Pengö = 100 Fillér; 100 P. = 73,3 RM.
18. Portugal . . . 1930	92157	6825	74,0	Lissabon	594	Republik	1 Escudo = 100 Centavo; 100 Es. = 20,66 RM.
19. Österreich . . . 1934	83857	6760	80,6	Wien	1875	Bundesstaat	1 Schilling = 100 Groschen; 100 Sch. = 59,01 RM.
20. Irischer Freistaat 1926	70283	2971	42,2	Dublin	409	Republik	1 Pfd. Sterling; s. engl. Währung.
21. Lettland . . . 1935	65791	1950	29,6	Riga	385	Republik	1 Lat = 100 Santim; 100 L. = 80,85 RM.
22. Litauen ohne M.	52822	2028	38,4	Kowno	98		
Memelland . . 1933	2848	1416	49,7	Memel	36	Republik	1 Lit. = 100 Cent; 100 Lit. = 41,63 RM.
23. Estland 1934	47549	1126	23,6	Reval	136	Republik	1 estn. Krone = 100 Sajak; 100 Kr. = 112,30 RM.
24. Dänemark einschl. Farör 1930	45330	3574	83	Kopenhagen	771	Königr.	1 dän. Krone = 100 Öre; 100 Kr. = 112,85 RM.
25. Schweiz. . . . 1930	41295	4108	98,4	Bern	112	Republik	1 schw. Frank = 100 Rappen; 100 Fr. = 80,9 RM.
26. Niederlande . . 1930	34181	7935	232,1	Haag	438	Königr.	1 holl. Gulden = 100 Cent; 100 Guld. = 169,23 RM.
27. Belgien 1930	30444	8092	265,8	Brüssel m. Vorort.	869	Königr.	1 belg. Frank = 100 Centimes; 100 Frank = 58,56 RM.
28. Albanien . . . 1930	27538	1005	36,5	Tirana	12	Königr.	1 Leka = 100 Tschindar; 100 Le. = 81 RM.
29. Türkei (europ. Teil)	23975	1040	43,5	Konstantinopel	691	Republik	1 türk. Pfd. = 100 Piaster; 100 P. = 2,183 RM.
(asiatischer Teil	762736	13648	17,8)	f. europ. T.			
30. Luxemburg . . 1930	2586	299	116	Luxemburg	54	Großherzogtum	Währungseinheit m. Belgien: 100 lux. Fr. = 11,7 RM.
31. Danzig 1929	1894	407	215,1	Danzig	235	Republik	1 Danz. Gulden = 100 Pf.; 100 Guld. = 81,79 RM.
32. Andorra 1930 .	453	60	13,3	Andorra	5	Republik	spanische Währung.
33. Liechtenstein . 1930	159	10	64,2	Vaduz	1,4	Fürstentum	schweizerische Währung.
34. San Marino 1928	61	13	213	San Marino	1,6	Republik	italienische Währung.
35. Monaco 1928	1,5	24	16618	Monaco	2	Fürstentum	französische Währung.
36. Vatikan. Staat . 1933	0,44	1,0	2372,7	—	—	geistl. Staat	italienische Währung.

Europa umfaßt demnach: 5 Großstaaten 6344000 qkm und 310,2 Mill. Einw., 17 Mittelstaaten 3557000 qkm und 168,2 Mill. Einw., 4 Kleinstaaten 194000 qkm und 6,2 Mill. Einw. und 9 Zwergstaaten 10000 qkm und 1,7 Mill. Einw. Dazu europ. Türkei 24000 qkm und 1 Mill. Einw.; insgesamt 10129000 qkm mit 500 Mill. Einw. *Völker Europas* gliedern sich *sprachlich:* Germanen 149,4 Mill. = 32,3%, Romanen 121,6 Mill. = 26,3%, Slawen 143,2 Mill. = 31%, kleinere indogerm. Völker 11,1 Mill. = 2,5%, türkisch-mongol. Völker 6,6 Mill. = 1,5%. *Religionen:* Röm.-Kath. 188 Mill. = 41,8%, Griech.-Kath. 6 Mill. = 1,4%, Griech.-Orthodoxe 106 Mill. = 23,6%, Evang. Christen einschl. Anglikaner 121 Mill. = 26,9%, Mohammedaner 10 Mill. = 2,2%, Juden 10,3 Mill. = 2,3%, sonstige Bek. und Bekenntnislose 7 Mill. = 1,8%.

Wirtschaft: siehe Einzelländer.

DAS DEUTSCHE REICH

(Reichszählung 1. VI. 33. Gebietsstand vom 1. I. 35.)

I. Allgemeingeogr.: *Lage:* Mittellage zwischen West-Osteuropa, Nord- und Südeuropa. Darin liegt begründet wirtschaftlicher Vorteil (Verbindungs- und Durchgangsland) für West-, Ost- und Nord-Südeuropa. *Gliederung*: a) Norddeutsches Tiefland; b) Mitteldeutsche Gebirgsschwelle; c) Süddeutsches Stufenland (einschl. Oberrheinische Tiefebene); d) Schwäbisch-bayerisches Alpenvorland; e) Deutsches Alpengebiet. Deutliche Abdachung von S. nach N. (s. Flußläufe). *Berghöhen*: Zugspitze 2963 m (Bayerische Alpen), Mädele-Gabel 2643 m (Allg. Alp.), Schneekoppe 1603 m (Riesengeb.), Feldberg 1493 m (Schwarzwald), Altvater 1490 m (Sudeten), Arber 1437 m (Böhmer Wald), Glatzer Schneeberg 1425 m (Glatzer Geb.), Brocken 1142 m (Harz).

Reichsgebiet (= Zollgebiet) 1935: 470713,65 qkm (einschl. Saargebiet seit 1. III. 35) 66 Mill. Einw., auf 1 qkm 140,3 (1914: 540857,6 qkm, 120 auf 1 qkm), (1925: 63,1 Mill., 134,2 auf 1 qkm), davon Ev. 40,8 Mill., Kath. 21,2 Mill. Sonst.: 2,6 Mill. Zollgrenze: 8079,7 km, davon 4486,8 km Land-, 1728,7 km See- und 1864,2 km andere Wasserzollgrenze. Entfernung nördl. u. südlichste Grenzpunkte 894 km; östl. u. westlichste 1155 km. Reichsgebiete außerhalb der Zollgrenze: a) Badische Zollausschlüsse 40,24 qkm, 3271 Einw. (Büsingen, Hof Büttenhard der Gemeinde Wiechs, Altenburg, Baltersweil, Berwangen, Dettighofen, Lottstetten, Albführen, Wirtshaus Sommerau der Gemeinde Bühl).

b) Häfen: 24,30 qkm. 5647 Einw. Hamburg: Freihafen, Hamburg-Waltershof u. Cuxhaven, Bremen u. Bremerhaven, Helgoland, Emden, Flensburg, Kiel. c) Freibezirke: 0,64 qkm. 273 Einw. Altona, Stettin, Lübeck. Ausländische Gebiete innerhalb der Zollgrenze: Jungholz (Tirol) 7,05 qkm. 208 Einw. Mittelberg (Vorarlberg 95,14 qkm. 1731 Einw.).

II. Das deutsche Volk. Das Deutsche Reich ist mit seinen 66 Mill. Einw. ein national geschlossener Staat. *Fremdnationale Bestandteile:* Polen 1.17%, Masuren 0,13%, Wenden 0,12%, Tschechen 0,03%, Dänen 0,01%, Litauer weniger als 0,01%. Dazu rund 1 Mill. Ausländer. Juden: 0,49 Mill. *Berufszugehörigkeit:* (1934) Land- u. Forstwirtschaft 28,9%, Industrie u. Handwerk 40,4%, Handel u. Verkehr 18,4%, öffentl. u. private Dienstleistung 8,4%, häusl. Dienste 3,9%, Sonstige 13,5%. *Erwerbstätige:* (1934) Selbständige 16,4%, mithelfende Familienangehörige 16,4%, Beamte u. Angestellte 17,1%, Arbeiter 46,3%, Hausangestellte 3,8%. *Wohnbevölkerung nach Gemeinden:* in Gemeinden mit weniger als 2000: 32,9%; 2000—20000E.: 23,7%, 20000—50000 E.: 7,7%, 50000—100000 E.: 5,3%, über 100000 Einw. 30,4% (in Berlin 5,6%).

Das Deutschtum in der Welt: a) *Staaten vorwiegend deutschen Volkstums* (Danzig, Österreich, Luxemburg, Lichtenstein, Schweiz) 9,8 Mill. b) *Grenzlanddeutschtum*, d. h. Deutschtumsgebiete im geschlossenen Siedlungsgebiet außerhalb der Reichsgrenzen: abgetretene Gebiete: Elsaß-Lothringen, Eupen-Malmedy, Nordschleswig, Memelgebiet, Westpreußen, Pommerellen, Posen, Ost-Oberschlesien, Hultschin, 2,5 Mill. Sudetendeutschland 3,4 Mill. Unter-Steiermark 40000; Deutsch-Westungarn 35000; Südtirol 235000 Einw., d. h. *gesamte Grenzlanddeutschtum 6,2 Mill.* c) *Außendeutschtum*, d. h. Deutschtumsgebiete abseits der Reichsgrenze in geschlossenen bodenständigen Siedlungen (= „Minderheiten"). Baltenland 150000 Einw. Polen: (Kongreßpolen u. a. 515000 E. Tschechoslowakei (Streusiedlungen außer Sudetendeutschtum) (s. o.) 345000 E. Südslawien: 700000 E. Rumänien 700000 E. Ungarn 550000 E. Rußland: 1,18 Mill. *Deutschtum in Übersee* (einschl. ehem. dtsch. Kolonien) 14,37 Mill. *Reichsdeutsche im Ausland:* 464000 E. Insgesamt: 35,1 Mill., einschl. aller Reichsdeutscher: 101,1 Mill. (Hundertmillionenvolk).

6 Deutsch

7 HAMBURG u. Haf.
1 : 250 000
8 BERLIN
1 . 750 000
Erläuterungen:
siehe Karte 25, (Seite 45)
Abkürzungen:
L.-Liechtenstein, Schl.-Schlesien,
S.L.-Schaumburg-Lippe, Strl.-Strelitz,
Gl.-Glauchau, O.-Offenbach, Rei.-Reichenbach
Maßstab 1 : 7500000
0 100 200 300 400 Kilometer
NORDSEE
ENGLAND
BELGIEN
FRANKREICH
SCHWEIZ
ITALIEN
Hannover
Westfalen
Rhein-Land
Pfalz
Württemberg
Bayern
Thüringen
Franken
Hessen-Nassau
Schleswig Holstein
Mecklenburg
Jütland
Fünen
Seeland
Laaland
Falster
Fehmarn
Helgoland
Amsterdam
Rotterdam
Groningen
Norwich
Harwich
Ostende
Calais
Boulogne
Lille
Arras
Amiens
Reims
PARIS
Versailles
Brüssel
Antwerpen
Lüttich
Aachen
Köln
Bonn
Düsseldorf
Essen
Dortmund
Münster
Bielefeld
Kassel
Hamburg
Bremen
Hannover
Braunschw.
Magdeburg
Halle
Erfurt
Kiel
Lübeck
Flensburg
Nürnberg
München
Augsburg
Stuttgart
Karlsruhe
Mannheim
Frankfurt
Wiesbaden
Mainz
Trier
Metz
Basel
Zürich
Bern
Luzern
Genf
Lausanne
Innsbruck
Trient
Verona
Mailand
Turin
Nizza
Marseille
Lyon
Dijon
Straßburg
Nancy
Verdun
Metz
Luxemb.
Ostfriesische In.
Nordfriesische In.
Terschelling
Ameland
Schiermonnikoog
Borkum
Juist
Norderney
Langeroog
Texel
Vlieland
Helder
Ijsselmeer
Suder See
Harlem
Leiden
Delft
Utrecht
Schiedam
Vlissingen
Breda
Tilburg
Eindhoven
Nijmegen
Arnhem
Enschede
Zwolle
Apeldoorn
Deventer
Osnabrück
Minden
Detmold
Paderborn
Soest
Hamm
Lippe
Gütersloh
Bielefeld
Siegen
Wetzlar
Gießen
Fulda
Kassel
Göttingen
Northeim
Braunschweig
Wolfsburg
Celle
Lüneburg
Uelzen
Stendal
Salzwedel
Magdeburg
Halberstadt
Aschersleben
Dessau
Wittenberg
Eisleben
Halle
Merseburg
Leipzig
Zwickau
Chemnitz
Plauen
Gera
Jena
Weimar
Eisenach
Meiningen
Coburg
Bamberg
Würzburg
Fulda
Hanau
Aschaffenburg
Darmstadt
Heidelberg
Mannheim
Ludwigshafen
Kaiserslautern
Saarbrücken
Metz
Nancy
Epinal
Belfort
Mülhausen
Freiburg
Konstanz
Ulm
Ingolstadt
Regensburg
Passau
Landshut
Rosenheim
Kempten
Memmingen
Bregenz
Innsbruck
Lechtaler A.
Stubaier
Ötztaler A.
Berner Alpen
Adamello A.
Ortler A.
Dolomiten
Brenner
Reschen
Sölden
Meran
Bozen

l a n d

G SCHWEDEN 14 N
H
16 ostl. Lge v. Greenw.
18
K
20
L
22
M
24
Memelgebiet
Memel
Tilsit
Labiau
Insterburg
Königsberg
Ostpreußen
Pillau
Hela
Danzig
Elbing
Marienburg
Allenstein
Johannisburg
Lötzen
Rastenburg
Korschen
Braunsberg
Gumbinnen
Goldap
Suwalki
Augustow
Grodno
Olita
Kowno
Samogitien
LITAUEN
Tauroggen
Memel
Samland
Tragheim
Eydtkuhnen
Kalwarija
Lyck
Sokulka
Bialystok
Lomscha
Ostrolenka
Mlawa
Pultusk
Serpez
Modlin
Warschau
Plock
Wloclawek
Sokolow
Siedlce
Bjelsk
Medkan
Lukow
Rawa
WARSCHAU
Lodsch
Kutno
Posen
Gnesen
Bromberg
Kulmsee
Strasburg
Schneidemühl
Flatow
Deutsch Eylau
Soldau
Neidenburg
Ortelsburg
Arys
Lyck
Rastenburg
Rosenberg
Marienwerder
Graudenz
Thorn
Westpreußen
Pommern
Stettin
Stargard
Greifenberg
Kolberg
Köslin
Stolp
Lauenburg
Rügenwalde
Swinemünde
Greifswald
Stralsund
Bergen
Rügen
Saßnitz
Zingst
Demmin
Anklam
Pasewalk
Ueckermünde
Strl.
Ostsee
Bornholm
Rönne
Nexsö
Malmö
Trelleborg
Ystad
Hagen
Moen
Posen-Westpreußen
Grenzmark
Posen
Wreschen
Gnesen
Kalisch
Lissa
Rawitsch
Fraustadt
Glogau
Sagan
Sprottau
Grünberg
Crossen
Frankfurt
Eberswalde
Angermünde
Prenzlau
Templin
Neustrelitz
Ruppin
Oranienburg
Potsdam
BERLIN
Brandenburg
Niederlausitz
Cottbus
Forst
Guben
Luckenwalde
Jüterbog
Torgau
Elsterwerda
Liebenwerda
Herzberg
Luckau
Lübben
Spremberg
Weißwasser
Niederschlesien
Breslau
Liegnitz
Görlitz
Bautzen
Dresden
Sachsen
Chemnitz
Zwickau
Plauen
Leipzig
Halle
Merseburg
Weißenfels
Zeitz
Naumburg
Altenburg
Gera
Greiz
Oberschlesien
Hindenburg
Gleiwitz
Beuthen
Sosnowice
Myslowitz
Königshütte
Kattowitz
Ratibor
Neustadt
Oppeln
Kosel
Tost
Rybnik
Pleß
Loslau
Jastrzemb
Teschen
Mährisch Ostrau
Troppau
Jägerndorf
Neiße
Glatz
Habelschwerdt
Reichenbach
Frankenstein
Waldenburg
Schweidnitz
Striegau
Jauer
Bunzlau
Löwenberg
Hirschberg
Lauban
Görlitz
Niesky
Kamenz
Bischofswerda
Pirna
Freiberg
Meißen
Riesa
Torgau
Wittenberg
Bitterfeld
Dessau
Köthen
Bernburg
Aschersleben
Quedlinburg
Halberstadt
Wernigerode
Blankenburg
Goslar
Braunschweig
Helmstedt
Magdeburg
Stendal
Salzwedel
Gardelegen
Osterburg
Seehausen
Tangermünde
Genthin
Burg
Jerichow
Havelberg
Perleberg
Pritzwalk
Wittstock
Neuruppin
Fürstenberg
Templin
Angermünde
Schwedt
Prenzlau
Pasewalk
Ueckermünde
Anklam
Greifswald
Stralsund
Bergen
Rügen
Saßnitz
Zingst
Barth
Ribnitz
Tribsees
Grimmen
Demmin
Neubrandenburg
Strasburg
Pasewalk
Ueckermünde
Stettin
Swinemünde
Kolberg
Köslin
Rügenwalde
Stolp
Lauenburg
Hela
Pillau
Danzig
Elbing
Marienburg
Deutsch Eylau
Neidenburg
Soldau
Ortelsburg
Arys
Lyck
Rastenburg
Rosenberg
Marienwerder
Graudenz
Thorn
Kulmsee
Strasburg
Schneidemühl
Flatow
Deutsch Krone
Arnswalde
Landsberg
Soldin
Küstrin

Zu Karte 6

Verluste des Deutschen Reiches durch das Diktat von Versailles 1919.

a) Gebietsverluste im einzelnen.

Landesteil	Fläche in qkm	Bewohner in 1000	Landesteil	Fläche in qkm	Bewohner in 1000
Elsaß-Lothringen . .	14522	1874	Posen, Westpreußen und		
Eupen-Malmedy . .	1036	60	Teilgebiete der benach-		
Nordschleswig	3993	166	barten Provinzen . . .	42417	2936
Danzig	1951	384	Niederschlesien	512	26
Memelgebiet	2657	141	Oberschlesien	3221	893
			Hultschiner Ländchen . .	316	49

b) Gesamtverluste.

An Volksboden verlor das deutsche Volk bei seinen Grenz- und Auslanddeutschen fast soviel wie durch das Diktat von Versailles, also insgesamt 100000 qkm, dazu Verluste an Kolonialbesitzungen in Afrika, Ostasien und Südsee (s. d.) 2,9 Mill. qkm mit rund 15 Mill. Menschen.

II. Politischer Überblick: *Das Alte Reich.* (1. Reich.) 925 gegründet durch Heinrich I. 1806 Untergang nach fast 1000jährigem Bestand. *Das Reich Bismarcks.* (2. Reich.) Am 18. Januar 1871 errichtet der „Eiserne Kanzler" das neue „Deutsche Reich". (Kaiserproklamation in Versailles.) *Der Neubau des Dritten Reiches: Die Kampfzeit:* 28. VI. 19. Unterzeichnung der 440 Paragraphen des Gewaltfriedens von Versailles. Im gleichen Jahre Gründung der Nationalsozialistischen Arbeiterpartei durch Adolf Hitler mit 7 Mann. 20. II. 20. Erste Versammlung der NSDAP in München (24 Programmpunkte). 4. XI. 21. Gründung der Sturm-Abt. = SA. 28. I. 23. 1. Parteitag der NSDAP in München auf dem Marsfelde. 9. XI. 23. Tag der nationalen Erhebung in München. Verrat führt zum Scheitern. 18 Nationalsozialisten fallen vor der Feldherrnhalle. 1. IV. 24. Urteilsspruch im Hitlerprozeß. Adolf Hitler auf der Festung Landsberg. 20. XII. 24. seine Entlassung. 22. XII. Gründung der Schutzstaffel = SS. *27. II. 25. Neugründung der Partei.* 4. VII. 26. Zweiter Reichsparteitag in Weimar. 19.—20. I. 27. Dritter Reichsparteitag in Nürnberg. 1.—4. VIII. 28. Vierter Reichsparteitag in Nürnberg. 14. IX. 30. Reichstagswahl, 107 Nationalsozialisten. 30. V. 32. Sturz des Reichskanzlers Brüning. 31. VII. 32. Reichstagswahl, 200 Nationalsozialisten als Abgeordnete. v. Papen übernimmt die Regierung. 6. XI. dritte Reichstagswahl. Hitler lehnt eine Mitbeteiligung an der Regierung ab. 30. I. 33. Reichspräsident v. Hindenburg ernennt Adolf Hitler zum Reichskanzler. *Aufbau des Neuen Reiches:* 5. III. 33. Neuwahl des Reichstages, die NSDAP erhält 288 Mandate. 12. III. 33. Flaggenerlaß, danach sind Hakenkreuzflagge u. die Traditionsflagge Schwarz-Weiß-Rot Staatsflaggen des Dritten Reiches. 21. III. 33. Tag von Potsdam. — Reichstagssitzung: Adolf Hitler verkündet sein Programm: Wiederherstellung der Einheit des Geistes und des Willens zum Dritten Reich. 23. III. 33. Ermächtigungsgesetz mit fast unumschränkter Vollmacht. 31. III. 33. 1. Gesetz der Gleichschaltung der Länder. 7. IV. 33. 2. Gesetz der Gleichschaltung der Länder (Reichsstatthaltergesetz) und Gesetz zur Wiederherstellung des nationalen Berufsbeamtentums und der Vereinfachung der Verwaltung. 1. V. 33. Tag der nationalen Arbeit. 30. VI. 33 Gesetz zur Änderung des Beamtenrechtes. 8. VII. 33. Abschluß des Reichskonkordates. 14. VII. 33. Gesetz über Volksabstimmung und Gesetz gegen die Neubildung von Parteien. NSDAP die einzige politische Partei. 16. VII. 33. Gesetz zur Verhütung erbkranken Nachwuchses (Sterilisierung). 30. VIII.—4. IX. 5. Reichsparteitag der NSDAP in Nürnberg (Sieg des Glaubens). 13. IX. 33. Gesetz über den Aufbau des Reichsnährstandes. 20. IX. 33. Arbeitsbeschaffungsplan. 22. IX. 33.

Reichskulturkammergesetz. 1. X. 33. Erntedankfest (Tag des Bauern). 14. X. 33. Austritt aus dem Völkerbund. 29. X. 33. Reichserbhofgesetz. 12. XI. 33. Volksabstimmung, 95,1% Ja. Billigung der Regierungspolitik. 1. XII. 33. Gesetz zur Sicherung der Einheit von Partei u. Staat. Die NSDAP als Trägerin des deutschen Staatsgedankens ist mit dem Staat unlöslich verbunden als Körperschaft des öffentlichen Rechtes. Der Pg und der SA-Mann hat höhere Pflichten gegenüber Führer, Volk und Reich. Sie unterstehen einer besonderen Parteigerichtsbarkeit. (Ergänzungsverordnung des Führers vom 29. III. 35. zur Durchführung des Gesetzes vom 1. XII. 33. Danach sind Gliederungen der NSDAP, SA, SS, NSKK, HJ (einschl. Jungvolk und BdM und Jungmädel), NS-Dozentenbund, NS-Studentenbund, NS-Frauenschaft. Als angeschlossene Verbände gelten NS-Ärztebund, NS-Deutscher Juristenbund, NS-Lehrerbund, NS-Volkswohlfahrt, NS-Kriegsopferversorgung, Reichsbund deutscher Beamten, NS-Bund deutscher Techniker und die deutsche Arbeitsfront [DAF] einschl. NS Kraft durch Freude.) 1933 das Jahr des Sieges; 1934 das Jahr der Erziehung. 30. I 34. Gesetz über den Neuaufbau des Reiches: Art. 1. Die Volksvertretungen der Länder werden aufgehoben. Art. 2. Die Hoheitsrechte der Länder gehen auf das Reich über. Die Landesregierungen unterstehen der Reichsregierung. Art. 3. Die Reichsstatthalter unterstehen der Dienstaufsicht des Reichsministers des Innern. Art. 4. Die Reichsregierung kann neues Verfassungsrecht setzen. Art. 5. Der Reichsminister des Innern erläßt die zur Durchführung des Gesetzes erforderlichen Rechtsverordnungen und Verwaltungsvorschriften. Art. 6. Dieses Gesetz tritt mit dem Tage der Verkündigung in Kraft. 14. II. 34. Aufhebung des Reichsrates. 10. II. 34. Lichtspielgesetz. 25. II. 34. Heldengedenktag. — Der 5. Sonntag vor Ostern ständig Gedenktag. — 15. V. 34. Theatergesetz. 30. VI. 34. Niederschlagung der hochverräterischen Röhmrevolte. 1. VIII. 34. Gesetz über die Vereinigung des Amtes des Reichspräsidenten mit dem des Reichskanzlers: *ein Reich — ein Volk — ein Führer*. 2. VIII. 34. Reichspräsident v. Hindenburg stirbt. 4. VIII. 34. Einführung des Reichsjugendtages. 19. VIII. 34. Volksabstimmung über den Vollzug des Gesetzes vom 1. VIII. 90% Ja. 4.—10. IX. 34. 6. Reichsparteitag der NSDAP in Nürnberg (Triumph des Willens). 13. I. 35. Saarabstimmung über 90% für Deutschland. 1. III. 35. Eingliederung der Saar in das deutsche Reichsgebiet. Das dritte Jahr des nationalsozialistischen Staatsaufbaues. 24. I. 35. Drittes Gesetz zur Überleitung der Rechtspflege auf das Reich (Vereinheitlichung der Reichsjustiz). 30. I. 35. Reichsstatthaltergesetz (11 Reichsstatthalterbezirke; Rechtsstellung u. Amtsbefugnisse). 30. I. 35. Deutsche Gemeindeordnung. 16. III. 35. Gesetz über den Aufbau der Wehrmacht. 21. V. 35. Das Wehrgesetz. 26. VI. 35. Reichsarbeitsdienstgesetz. 10.—16. IX. 35. Reichsparteitag der Freiheit in Nürnberg. 15. IX. 35. Gesetzgebungswerk des Reichsparteitages: 1) Reichsflaggengesetz, 2) Reichsbürgergesetz, 3) Gesetz zum Schutze des deutschen Blutes u. der deutschen Ehre; ad 1) Reichsfarben sind schwarz-weiß-rot. Reichs- u. Nationalflagge ist die Hakenkreuzflagge; ad 2) Unterscheidung von Reichsbürgern u. Staatsangehörigen. Der Reichsbürger ist alleiniger Träger der vollen politischen Rechte; ad 3) Regelung der Judenfrage. Verbot der Blutmischung, des außerehelichen Verkehrs zwischen Juden u. Staatsangehörigen. Verbot des Hissens der Nationalflagge für Juden.

III. Wirtschaft: 1934: Einfuhr in Mill. RM. Lebende Tiere 33,3 Mill. 0,8%; Lebensmittel und Getränke: 1066,9 Mill. 24%; Rohstoffe und halbfertige Waren: 2600,4 Mill. 58,4%; Fertige Waren 750,5 Mill. 16,8%; *Gesamteinfuhr 4451,1 Mill. RM. 100%*. Ausfuhr: Lebende Tiere: 3,8 Mill. 0,1%; Lebensmittel und Getränke: 117,1 Mill. 2,8%; Rohstoffe und halbf. Waren 790,3 Mill. 19%; Fertige Waren: 3255,7 Mill. 78,1%; *Gesamtausfuhr:* 4166,9 Mill. RM. = 100%.

11 Niederlande u. Belgien (Mitteleuropa I)

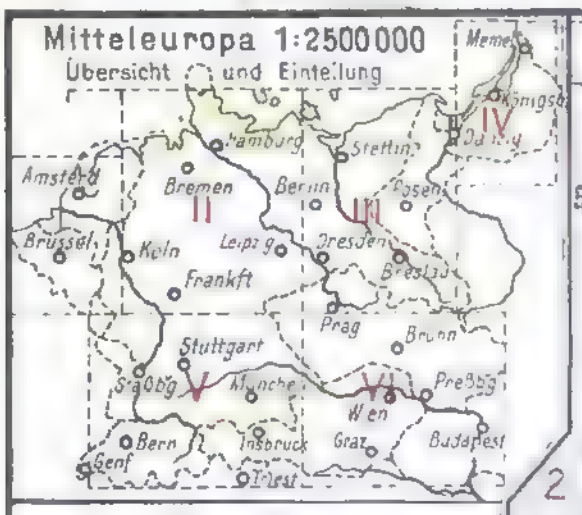

Erläuterungen:

- ORTE über 1 Mill. Einwohner
- ORTE mit 500000 - 1000000 Einw.
- Orte " 100000 - 500000 "
- Orte " 50000 - 100000 "
- Orte " 20000 - 50000 "
- Orte " unter 20000 "

Die Hauptstädte d. Staaten sind doppelt, der Verwaltungshauptorte d. Länder, Prov. u.s.w. sind einfach, d. Verwaltungshauptorte nachgeordneter Landesteile, wie z.B. Regierungsbezirke u.s.w. sind gerissen unterstrichen.

4 Östl. Lge. v. Greenw.
Vlieland
Westfriesische In.
Terschelling
Ameland
Schiermonnikoog
Hoorn
Hollum
Wester Schelling
Texel
Cocksdorp
Oosterend
Burg
Onrust
Helder
Griend
Hurlingen
Leeuwarden
Friesland
Zurich
Stavoren
Gaasterland
Sneek
Wolvega
Dwingeloo
Meppel
Drenthe
Emmen
Coevorden
Hoogeveen
Steenwijk
Meppel
Zwolle
Kampen
Deventer
Hasselt
Zwolle
Ijssel
Arnhem
Nijmegen
Tiel
Beuningen
Doetinchem
Terborg
Winterswijk
Gelderland
Apeldoorn
Zutphen
Wageningen
Ede
Barneveld
Amersfoort
Zeist
UTRECHT
Utrecht
Hilversum
Amsterdam
Haarlem
Alkmaar
Schagen
Petten
Den Helder
Den Burg
Oudeschild
Wieringen
Medemblik
Enkhuizen
Hoorn
Edam
Volendam
Marken
Monnickendam
Purmerend
Zaandam
Trockenlegung
Noordzee Kanaal
Nord-Holland
Süder See
Flevoland
Lelystad
Urk
Blokzijl
Steenwijkerwold
Emmeloord
Noordoostpolder
Noordwijk
Wassenaar
Leiden
Haag
Scheveningen
Süd-Holland
Delft
Gouda
Rotterdam
Dordrecht
Goeree
Schouwen
Roompot
Oster Schelde
Walcheren
Vlissingen
Middelburg
Zeeland
Ostende
Brügge
Westflandern
Ostflandern
Gent
Antwerpen
Mecheln
Brüssel
Schaerbeek
Löwen
Brabant
Limburg
Hasselt
Maastricht
Aachen
Lüttich
Belgien
Lille
Roubaix
Tourcoing
Armentières
Hazebrouck
Bailleul
Lens
Liévin
Béthune
Arras
Douai
Valenciennes
Cambrai
Maubeuge
Charleroi
Namur
Dinant
Huy
Verviers
Spa
Eupen
Malmedy
Stavelot
Vielsalm
Luxemburg
Arlon
Virton
Longwy
Neufchâteau
Bastogne
Libramont
Hautes Fagnes
Ardennen
Eifel
Schnee Eifel 697
Prüm
Bitburg
Wittlich
Trier
Saarburg
Merzig
Saarlouis
Saarbrücken
Diekirch
Echternach
Luxemburg
LUXEMBG
Krefeld
Uerdingen
Viersen
Gladbach
Rheydt
Neuss
Mönchengladbach
Venlo
Roermond
Weert
Eindhoven
Helmond
Tilburg
Breda
Roosendaal
Bergen op Zoom
Turnhout
Mechelen
Aalst
Oudenaarde
Ronse
Tournai
Mouscron
Menen
Ypern
Roulers
Thourout
Dixmuden
Furnes
Nieuport
Ostende
Middelkerke
Blankenberghe
Zeebrügge
Knocke
Heist
Brügge
Ostkamp
Eeklo
Loochristi
Lokeren
Sint-Niklaas
Beveland
Walcheren
Tholen
Steenbergen
Noord-Brabant
's-Hertogenbosch
Oss
Nijmegen
Grave
Cuijk
Boxmeer
Venray
Helmond
Deurne
Asten
Someren
Weert
Nederweert
Roermond
Maasbracht
Sittard
Geleen
Heerlen
Kerkrade
Eschweiler
Aachen
Düren
Stolberg
Zülpich
Heimbach
Monschau
Malmedy
Stavelot
Spa
Verviers
Eupen
Vaals
Gemmenich
Hohes Venn

14 Ostpreußen u. Memelgeb. (Mitteleuropa IV)

MITTELEUROPA I.
NIEDERLANDE — BELGIEN — LUXEMBURG.
I. Allgemeingeogr.: *Fläche und Bevölkerung 1933:*

Gebiet	Fläche in qkm	Einw. in 1000	Dichte in qkm	Hauptstadt	Einwohner in 1000	Religionszugehörigk. %				Berufszugehörigkeit %				
						Protestanten	Katholiken	Israeliten	Andere	Land- u. Forstw.	Bergbau u. Industrie	Handel u. Verkehr	Verwaltung u. fr. Berufe	Ohne Beruf u. Sonstige
Niederlande	34181	7935	232,1	Amsterdam, Haag (Residenz)	757 438	53	35	2	10	20,5	39,3	23,4	8,8	8
Belgien	30440	8092	265,8	Brüssel m. Vororten	826	—	99,5	—	0,5	19,3	48,9	18,3	6,9	6,6
Luxemburg	2586	299	116	Luxemb g.	54	1,1	98	0,4	0,5	34,6	40	10,5	4	9,9

Städte über 100000 in 1000: *Niederlande:* Amsterdam 757, Rotterdam 587, Haag 438, Utrecht 155, Haarlem 120, Groningen 105. *Belgien:* Brüssel 826, Antwerpen 484, Lüttich 166, Gent 170.

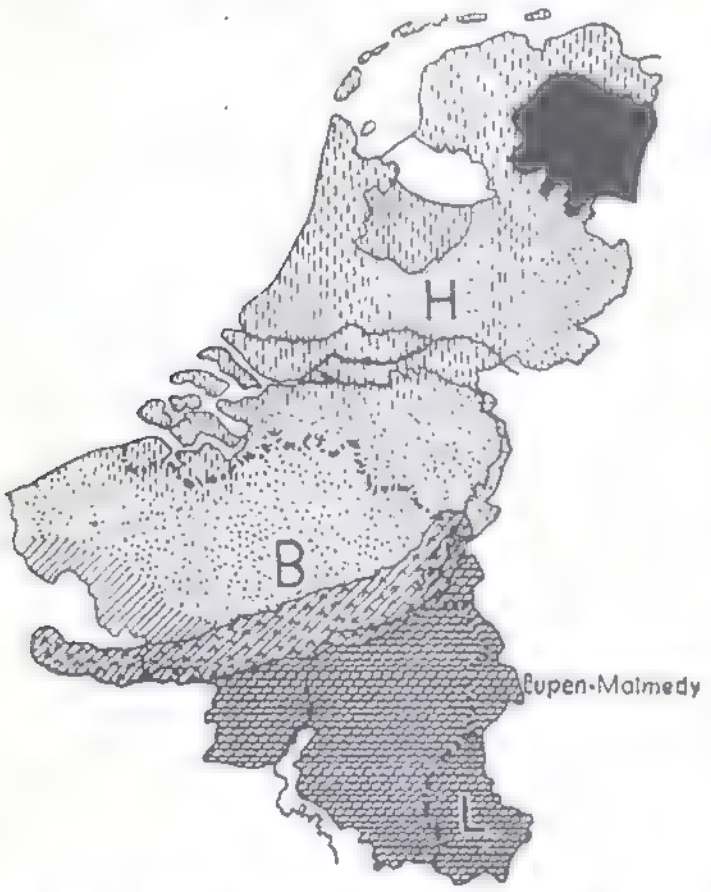

Landschaftszonen von Holland und Belgien.

II. Politisch: *Niederlande* (Holland): Königreich seit 1815, im heutigen Umfange seit 1630 (s. Belgien) bzw. 1839 (s. Luxemburg). *Verfassung:* Monarchie. Haus: Nassau-Oranien. Volksvertretung (Generalstaaten) und Zweite Kammer. *Landesfarben:* Rot-Weiß-Blau waagerecht gestreift. *Währung* s. S. 20. *Belgien:* Seit 1830 nach Loslösung von Holland selbständiges konstitutionelles Königreich. *Verfassung:* Monarchie. Haus: Sachsen-Coburg. Senat und Abgeordnetenkammer. *Landesfarben:* Schwarz-Gelb-Rot senkrecht gestreift. *Währung:* s. S. 20. *Luxemburg:* Großherzogtum, seit 1815 mit Holland vereinigt. Seit 1839 selbständig in Personalunion mit Holland; seit 1890 völlig unabhängig. Seit 1922 mit Belgien auf 50 Jahre in Zollunion. *Verfassung:* Monarchie. Haus: Nassau. Staatsrat und Abgeordnetenkammer. *Landesfarben:* Rot-Weiß-Blau. *Belgische Währung:* s. S. 20.

III. Wirtschaft. 1933. *Niederlande: Verkehr* 3687 km Eisenb., 10,8 auf 100 km², 4,6 auf 10000 E. *Handelsflotte* 1934: 1426 Schiffe, 2618016 Br.-Reg.-Ton., davon D.: 806 = 1831287 t, M.: 601 = 781090 t, S.: 19 = 5639 t. *Landwirtschaft* 1933. Weizen: Efl. 137000 ha, Ertrag 4,17 Mill. dz, 30,4 dz je ha; Roggen: Fl. 165000 ha, Ertrag 3,96 Mill. dz, 24 dz je ha; Gerste: Fl. 18000 ha, Ertrag 0,5 Mill. dz, 27,9 dz je ha; Hafer: Fl. 136000 ha, Ertrag 2,9 Mill. dz, 21,4 dz je ha. Kartoffeln: Fl. 154000 ha, 30,5 Mill. dz, 198,3 dz je ha. Zuckerrüben: Fl. 47000 ha, 19,4 Mill. dz, 414,5 dz je ha. Viehbestand in 1000 Stück: Pferde 299,2; Rindvieh 2877,2; Schweine 2112,5; Schafe 485; Ziegen 131,3. *Industrie:* Steinkohle: 12,5 Mill. t, Braunkohle 97000 t, Koks (1932) 700000 t, Salz 60800 t: Stickstoff 70000 t, Roheisen 233000 t, Zinn 5100 t, Kunstseide 8700000 t, Papier 183000 t, Margarine 132000 t, Bier 1609000 hl. *Handel:* 1933: Einfuhr 2051 Mill. RM., Ausfuhr 1231 Mill. RM., Umsatz 3282 Mill. RM., Gesamthandel 2051,1 Mill. RM., davon 641,8 Mill. RM. mit Deutschland = 31,3%. *Belgien:* Eisenbahn: 11093 km 36,5 auf 100 km², 13,6 auf 10000 Ew., Handelsflotte 1934: 193 Schiffe mit 414655 Br.-Reg.-Ton., davon D.: 155 mit 348129 t, M.: mit 65103 t, S.: 1 = 1423 t. *Landwirtschaft:* 1933. Weizen: Fl. 151000 ha, 4,1 Mill. dz, 27,2 dz je ha; Roggen: 234000 ha, 5,6 Mill. dz, 24,2 dz je ha; Gerste 37000 ha, 1 Mill. dz, 27,1 dz je ha; Hafer: 297000 ha, 8,3 Mill. dz, 28 dz je ha. Kartoffeln: 163000 ha, 36,8 Mill. dz, 226,3 dz je ha. Zuckerrüben: 52000 ha, 15,1 Mill. dz, 291,5 dz je ha. Viehbestand: Pferde 238; Rindvieh 1784,4; Schweine 1244,7 in 1000 Stück. *Industrie:* Steinkohle: 25,2 Mill. t, Koks 4,5 Mill. t, Eisenerz 92800 t, Zement 2,3 Mill. t, Phosphat 25800 t, Superphosphat 305000 t, Stickstoff 51800 t, Roheisen 2,7 Mill. t, Rohstahl 2,7 Mill. t, Kupfer 86200 t, Blei 60000 t, Zink 137000 t, Silber 213759 kg. Kraft- und Lastwagen 4600 Stück, Krafträder 5600 Stück. *Handel:* 1933 (einschl. Luxemburg): 1735,6 Mill. RM. Einfuhr, 1650,6 Mill. RM. Ausfuhr. Anteil d. Deutschen Reiches: E. 288,2 Mill. RM. = 16,6%; A. 169,2 Mill. RM. = 10,3%.

MITTELEUROPA II, III, V:

WEST-, OST-, MITTEL- und SÜDDEUTSCHLAND.

I. Allgemeingeogr.: *Fläche und Bevölkerung* der preußischen Provinzen:

Provinz	Fläche in qkm 1935	Einw. in 1000 1933	Dichte auf 1 qkm 1933	Hauptstädte	Einw. in 1000 1933	Religionszugehörigkeit von 1000 Personen waren: Ev.	Kath.	Glaub.-Juden	Sonst.
Ostpreußen	36991,7	2333,3	63,1	Königsberg	316	832,1	156,0	3,8	8,1
Brandenburg	39040,1	2725,6	69,8	Berlin	4242	905,2	52,2	2,8	39,8
Stadt Berlin	883,6	4242,5	4801,2			710,5	104,0	37,8	147,7
Pommern	30271,0	1920,8	63,5	Stettin	270	950,1	31,5	3,3	15,1
Grenzmark Westpr.	7714,8	337,5	43,8	Schneidemühl	43	622,2	366,1	8,2	3,5
Niederschlesien	26600,9	3203,9	120,4	Breslau	625	673,2	288,7	7,8	30,3
Oberschlesien	9714,4	1482,7	152,6	Oppeln	44	101,9	888,8	6,2	3,1
Sachsen	25528,3	3400,5	133,2	Magdeburg	306	882,6	73,9	2,1	41,4
Schleswig-Holstein	15076,7	1589,6	105,5	Kiel	218	918,2	29,9	2,0	49,9
Hannover	38796,6	3367,5	86,8	Hannover	444	827,1	144,4	3,8	24,7
Westfalen	20214,8	5039,9	249,3	Münster	122	467,8	499,6	3,7	28,9
Hessen-Nassau	16845,2	2584,8	153,4	Kassel	175	687,4	274,6	18,2	19,8
Rheinprovinz	23974,1	7631,7	318,3	Koblenz	65	293,0	670,3	6,9	29,8
Hohenzollern	1142,2	72,9	63,9	Sigmaringen	5	52,4	942,3	4,1	1,2
Preußen insgesamt ohne Saargebiet	292790,1	39934,0	136,4	Berlin	s. o.				

Fläche, Bevölkerung und Religionszugehörigkeit der deutschen Länder s. S. 24.3[illegible].

Berufszugehörigkeit der Bevölkerung in %

in den preußischen Provinzen.

Provinz	Land- u. Forstw.	Industrie u. Handw.	Handel u. Verkehr	öffentl. Dienste	häusliche Dienste	ohne Beruf u. Sonstige
Ostpreußen	42,2	21,6	12,4	7,2	1,7	14,9
Brandenburg	28,5	33,7	14,3	7,1	1,8	14,6
Stadt Berlin	1,2	39,8	27,7	13,5	2,9	14,9
Pommern	38,1	24,0	14,7	7,2	1,9	14,1
Grenzmark	44,3	21,9	11,7	6,6	1,5	14,0
Niederschlesien	24,9	35,5	15,2	7,4	2,3	14,7
Oberschlesien	25,7	37,4	13,0	6,4	1,7	15,8
Sachsen	21,4	40,0	16,0	6,7	1,7	14,2
Schleswig-Holst.	22,1	30,8	20,9	9,6	2,5	14,1
Hannover	29,7	32,3	17,1	7,0	1,8	12,1
Westfalen	12,8	50,7	14,2	6,3	1,9	14,1
Hessen-Nassau	21,2	37,6	17,8	7,8	2,0	13,6
Rheinprovinz	12,1	46,8	18,3	7,4	2,0	13,4
Hohenzollern	49,1	28,7	7,1	5,8	1,3	8,0
Preußen	20,3	38,5	17,3	7,8	2,0	14,1

in den deutschen Ländern.

Land	Land- u. Forstw.	Industrie u. Handw.	Handel u. Verkehr	öffentl. Dienste	häusliche Dienste	ohne Beruf u. Sonstige
Preußen	20,3	38,5	17,3	7,8	2,0	14,1
Bayern	31,5	33,7	13,3	6,9	2,0	12,6
Sachsen	8,3	50,2	18,0	7,7	1,8	14,0
Württemberg	27,7	40,3	12,8	7,0	2,0	10,2
Baden	25,0	38,9	15,9	8,0	1,8	10,4
Thüringen	17,9	47,7	13,0	6,8	1,7	12,9
Hessen	21,5	41,1	15,3	7,5	1,6	13,0
Mecklenb.-Schw. / Mecklenb.-Strel.	38,3	22,1	14,6	7,9	2,9	14,2
Oldenburg	33,6	29,3	15,3	10,0	1,8	10,0
Braunschweig	18,8	38,1	16,7	8,3	2,3	15,8
Lippe-Detmold	21,7	45,0	12,1	6,2	1,9	13,1
Schaumbg.-Lippe	21,7	39,6	13,7	6,7	1,8	16,5
Anhalt	17,3	44,5	14,2	6,8	2,0	15,2
Hamburg	2,1	29,7	40,0	11,6	2,8	13,8
Bremen	2,5	33,4	37,5	10,7	3,2	12,7
Lübeck	5,3	37,8	28,3	10,7	2,9	15,0
Deutsches Reich	21,0	38,8	16,9	7,8	2,6	13,5

II. Politisch: Preußen wird durch die neue Gesetzgebung in die Reichsverwaltung eingegliedert. Bis Juni 1934 wurden sämtliche preußischen Ministerien mit Ausnahme des preußischen Finanzministeriums mit den entsprechenden Reichsministerien durch Personalunion verbunden. Im Herbst 1934 wurde die bisherige Personaluinon der Reichs- u. Landesministerien zur Realunion umgewandelt. Danach wird fortab das Land Preußen von den Ministerien des Reiches verwaltet. Es sind eingegliedert worden:

16 Nordwest-u. Mitteldeutschland
(Mitteleuropa II)

Erläuterungen:
siehe Karte 11 (Seite 25)
Abkürzungen: Boch-Bochum, Bot.-Bottrop
Dinsl.-Duisburg, Dortm.-Dortmund, Duis-
Duisburg, Gels-Gelsenkirchen, H.-Herne,
Ham-Hamborn, Kast-Kastrop Mü.-Mulheim
Ob.-Oberhausen, Wat.-Wattenscheid
7 Östl. Lge. v. Greenw. 8
11 Laaland 12 13
DÄNEMARK
Fünen
Sylt
Föhr
Amrum
Helgoland
Nordfriesische In.
Nordfriesland
Flensburg
Kappeln
Schlei
Schleswig
Eckernförder B.
Kieler Bucht
Fehmarn
Fehmarn-Belt
Rødsand
Kiel
Mecklenburger B.
Lübeck
Neumünster
Itzehoe
Heide
Meldorf
Husum
Tondern
Apenrade
Sonderburg
Augustenburg
Ärö
Taasinge
Langeoog
Spiekeroog
Wangerooge
Norderney
Juist
Borkum
Baltrum
Ostfriesische In.
Emden
Norden
Aurich
Leer
Papenburg
Meppen
Lingen
Rheine
Groningen
Drenthe
Oldenburg
Bremen
Bremerhaven
Wesermünde
Cuxhaven
Stade
Buxtehude
Harburg
Wilhelmsburg
HAMBURG
Altona
Lübeck
Travemünde
Eutin
Oldenburg
Neustadt
Grömitz
Dassow
Wismar
Schwerin
Ratzeburg
Mölln
Boizenburg
Lauenburg
Lüneburg
Winsen
Celle
Uelzen
Salzwedel
Stendal
Gardelegen
Osterburg
Arendsee
Seehausen
Tangermünde
Havelberg
Rathenow
Brandenburg
Havelland
Altmark
Lüneburger Heide
Wagrien
Holstein
Mecklenburg
Pommern
Prignitz
Ostsee
Nordsee
Elbe
Weser
Ems
Jade
Aller
Leine
Oste
Schwinge
Este
Wümme
Hunte
Ostfriesland
Wittenberge
Ludwigslust
Parchim
Güstrow
Rostock
Warnemünde
Bad Doberan
Wismar
Grevesmühlen
Travemünde
Eutin
Plön
Neustadt
Grömitz
Oldenburg
Fehmarn
Burg
Staberhuk
Heiligenhafen
Dahme
Großenbrode
Puttgarden
Rødbyhavn
Gedser Odde
Darßer Ort
Zingst
Prerow
Ahrenshoop
Wustrow
Barth
Stralsund
Rügen
Saßnitz
Putbus
Bergen
Sassnitz
Greifswald
Anklam
Ueckermünde
Pasewalk
Prenzlau
Templin
Angermünde
Eberswalde
Bernau
Berlin
Potsdam
Brandenburg
Rathenow
Nauen
Havelberg
Stendal
Gardelegen
Osterburg
Seehausen
Tangermünde
Arendsee
Salzwedel
Uelzen
Celle
Soltau
Fallingbostel
Verden
Bremervörde
Zeven
Otterndorf
Cuxhaven
Neuhaus
Hadeln
Land Wursten
Jever
Wilhelmshaven
Varel
Delmenhorst
Vechta
Cloppenburg
Quakenbrück
Lingen
Meppen
Haselünne
Papenburg
Leer
Emden
Aurich
Norden
Esens
Wittmund
Jever
Rüstringen
Wilhelmshaven
Varel
Delmenhorst
Oldenburg

Karte II (Seite 35)

Anschluß: Karte 17 (Seite 33)

Anschluß: Karte 19 (Seite 37)

Maßstab 1 : 2500000

0 50 100 Kilometer

Zu Karte 14, 16, 17, 19

1. Das preußische Ministerium des Innern in das Reichsministerium des Innern.
2. Das preußische Landwirtschaftsministerium in das Reichsministerium für Ernährung und Landwirtschaft.
3. Das preußische Ministerium für Wirtschaft u. Arbeit in das Reichswirtschafts-, Reichsarbeits- u. Reichsverkehrsministerium.
4. Das preußische Ministerium für Wissenschaft, Kunst u. Volksbildung durch Eingliederung in das am 1. V. 34. neu begründete Reichsministerium für Wissenschaft, Erziehung u. Volksbildung.
5. Das preußische Justizministerium in das Reichsjustizministerium.

Von der Verschmelzung ausgenommen wurde das preußische Finanzministerium, da sich wegen der noch bestehenden Vermögensträgerschaft des Reiches u. Preußens u. der darauf beruhenden getrennten Haushaltsführung eine Trennung noch nicht durchführen ließ.

Das Gesetz vom 27. XI. 34. bringt die Oberpräsidenten der preußischen Provinzen in ein unmittelbares Dienstverhältnis zum Reich.

Der Oberpräsident ist ständiger Vertreter der Reichsregierung in der Provinz; das Amt des Oberpräsidenten trägt damit den Charakter einer Provinzialbehörde des Reiches. Sie haben damit die Befugnis des Reichsinformationsrechtes, das sich aber nicht auf die Dienststellen der NSDAP erstreckt.

Das neue Reichsstatthaltergesetz vom 30. I. 35. ordnet endgültig die Rechtsstellung des Reichsstatthalteramtes und zwar durch Eingliederung in den Verwaltungsorganismus und die Möglichkeit einer Verbindung des Reichsstatthalteramtes mit der Landesregierung. Es werden 11 Reichsstatthalterbezirke eingerichtet:

a) 7 Statthalterbezirke, umfassend je ein größeres deutsches Land und zwar: Bayern (mit dem Amtssitz München), Sachsen (Amtssitz Dresden), Württemberg (Amtssitz Stuttgart), Baden (Amtssitz Karlsruhe), Thüringen (Amtssitz Weimar), Hessen (Amtssitz Darmstadt), Hamburg (Amtssitz Hamburg).
b) 4 Statthalterbezirke, umfassend je zwei kleine deutsche Länder: Mecklenburg und Lübeck (Amtssitz Schwerin), Oldenburg und Bremen (Amtssitz Oldenburg), Braunschweig, Anhalt (Amtssitz Dessau), Lippe uad Schaumburg-Lippe (Amtssitz Detmold).

Der Reichsstatthalter ist der ständige Vertreter der Reichsregierung. Er hat die Aufgabe, für die Beobachtung der vom Führer und Reichskanzler aufgestellten Richtlinien der Politik zu sorgen und hat das Informationsrecht (entsprechend den preuß. Oberpräsidenten), d. h. die Befugnis, sich von sämtlichen Reichs- und Landesbehörden unterrichten zu lassen und bei Gefahr einstweilige Anordnungen zu treffen.

Der Reichsstatthalter ist der Landesregierung übergeordnet.

Für das Land Preußen ist eine Sonderreglung getroffen. Hier übt der Führer und Reichskanzler das Recht des Reichsstatthalters aus. Auf Grund des Gesetzes vom 30. I. 35. ist dieses Recht durch Erlaß des Führers und Reichskanzlers übertragen worden auf den preußischen Ministerpräsidenten. Dieser fertigt wie bisher die Landesgesetze im Namen des Führers und Reichskanzlers aus und verkündet sie. Außerdem stehen ihm ferner auf Grund des Erlasses des Führers und Reichskanzlers vom 1. II. 35. zu: das Recht der Ernennung und Entlassung der Landesbeamten, soweit der Führer diese sich nicht selbst vorbehalten hat, und ebenso die Ausübung des Gnadenrechtes, soweit der Führer es sich nicht selbst vorbehalten hat.

(Fortsetzung von Seite 32 auf Seite 105)

MITTELEUROPA IV.
OSTPREUSSEN und DANZIG.

Fläche und Bevölkerung s. Deutschland S. 29.

Im 13. Jahrh. beginnt der Deutsche Ritterorden das Weichselland und das Land der Pruzzen zu erobern. Von da an bis 1525 geistliches Fürstentum des Deutschordens. 1525 wird es unter dem Einfluß der Reformation unter den Hohenzollern zum weltlichen Fürstentum umgewandelt. 1618 fällt es an Brandenburg als „Altpreußen". 1701 wird der preußische Königstitel mit dem Lande verknüpft. Mit dem Erwerb Westpreußens 1772 wird Altpreußen „Ostpreußen" genannt. Seit 1878 selbständige Provinz. Durch das Diktat von Versailles ist Ostpreußen stark verstümmelt worden und durch den „Korridor" vom Mutterlande völlig getrennt (s. Abb.). Ohne jede Abstimmung wurde abgetrennt: Das *Memelland*, 2657 qkm, 141238 Einw. Hauptstadt Memel; anfänglich von Frankreich verwaltet, wurde es von Litauen durch einen Gewaltstreich 1923 besetzt. Der Völkerbund gab seine Zustimmung unter Erlaß eines Memelstatutes, wodurch das Gebiet als autonomes Land anerkannt wurde unter der Herrschaft Litauens. An der Spitze steht ein Gouverneur (vom litauischen Staatspräsidenten ernannt). Ihm zur Seite der Landtag als gesetzgebendes Organ. Landesfarben und Währung sind litauisch. Amtssprache: deutsch und litauisch.

Freie Stadt Danzig. Die ehemalige Hauptstadt der Provinz Westpreußen, Danzig, ist mit einem Gebiet von 1951 qkm und 384000 Einw. (Zählung von 1924) durch das Diktat von Versailles 1920 vom Deutschen Reiche abgetrennt worden und unter den „Schutz" des Völkerbundes gestellt. Ein Völkerbundskommissar vertritt die Interessen Danzigs gegenüber Polen, das allerdings seit 1921 mit der militärischen, wirtschaftlichen und politischen Betreuung Danzigs beauftragt worden ist. So besteht eine Zolleinheit mit Polen. Verkehrs- (Eisenbahn) und Schiffahrtsanlagen sind in polnischer Hand bzw. stehen ihm völlig zur Verfügung. Polen führt die auswärtige Vertretung Danzigs durch sein Auswärtiges Amt durch. Ein polnischer Gesandter ist mit der Wahrung polnischer Interessen und Vertretung polnischer Forderungen in Danzig betraut. Landes- und Amtssprache ist deutsch. Von den heute rund 410000 Einw. sprechen nur 12000 die polnische Muttersprache und 5239 sind Angehörige anderer Staaten. *Verfassung:* 1920. Senat und Volkstag. An der Spitze ein Senatspräsident auf 4 Jahre gewählt. *Landesfarben:* Rot, im ersten Drittel am Flaggstock das Staatswappen (zwei übereinanderstehende silberne Kreuze in Rot, darüber eine goldene Blätterkrone). *Währung:* s. S. 20.

17 Mittel- u. Nordostdeutschland (Mitteleuropa III)

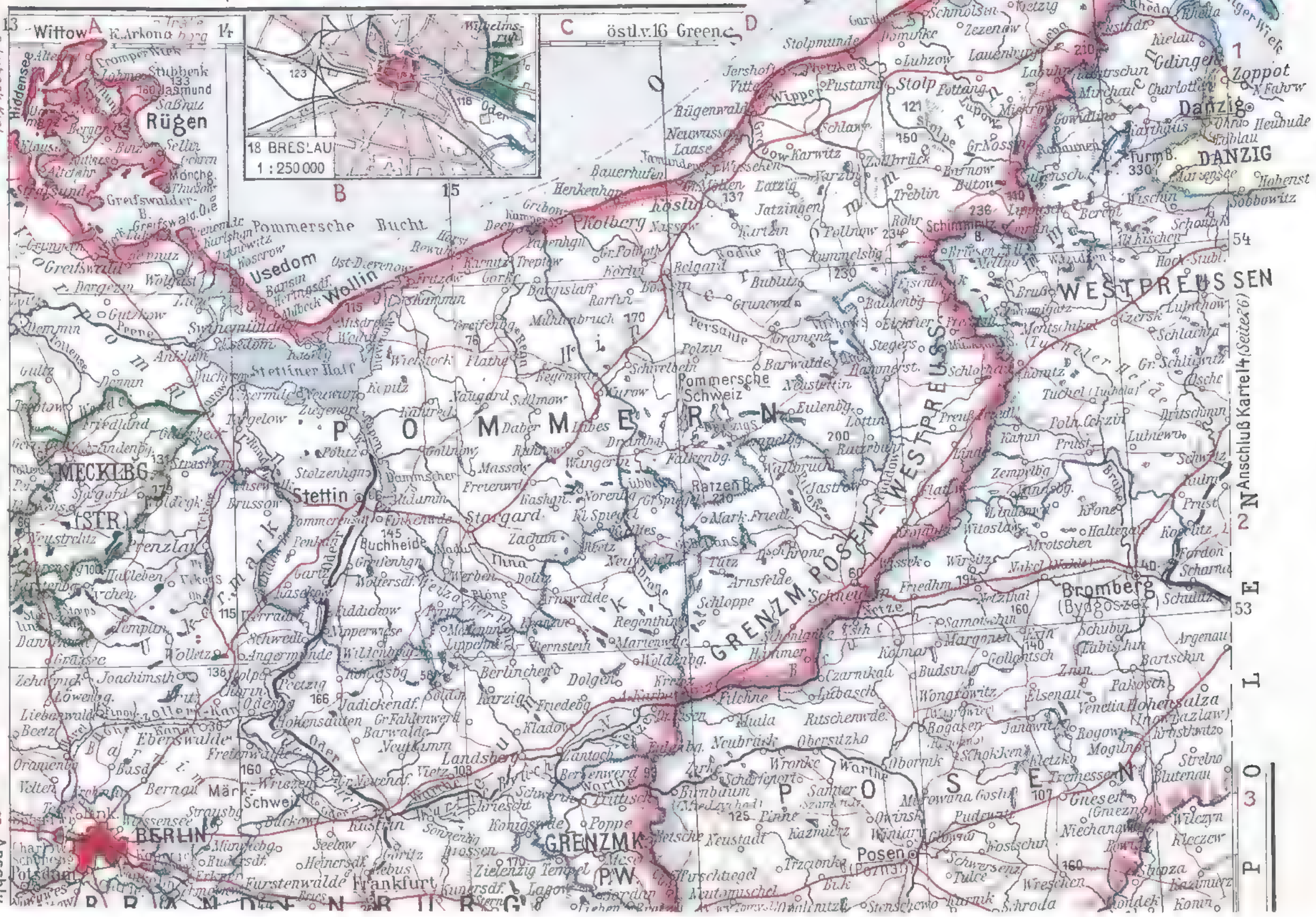

Karte 16 (Seite 52/29)

Erläuterungen:
Siehe Karte 11 (Seite 18)

Mittelmark
Fläming
Niederlausitz
Spreewald
NIEDERSCHLESIEN
OBERSCHLESIEN
Sächsisches Bergland
Elbsandstein-Gebirge
Lausitzer Gebirge
Iser-Gebirge
Riesen-Gebirge
Eulen-Gebirge
Altvater Geb.
Altvater
Reichensteiner Gebirge
Adler-Gebirge
Heuscheuer
Schneekoppe
Tafelfichte
Katzbach-G.
Spitz-Berg
Hochwald
Duppauer-G.
Mittelgebirge
Erzgebirge
Elbsandstein-Gebirge
Lausitzer Gebirge
Iser-Gebirge
Riesen-Gebirge
Eulen-Gebirge
Altvater Geb.

Das Reichswehrmachtgesetz vom 21. V. 35.

Die Wehrmacht ist Waffenträger und soldatische Erziehungsschule des Volkes. Sie besteht aus dem Heer, der Kriegsmarine und der Luftwaffe (§ 2).

Oberster Befehlshaber der Wehrmacht ist der Führer und Reichskanzler (§ 3 [1]).

Unter dem Führer und Reichskanzler übt der Reichskriegsminister als Oberbefehlshaber der Wehrmacht Befehlsgewalt über die Wehrmacht aus (§ 3 [2]).

Dem Reichskriegsminister obliegt

a) die ministerielle Verwaltung und

b) die strategische Führung.

Ihm sind unterstellt die Oberbefehlshaber des Heeres, der Kriegsmarine und der Luftwaffe. Das neue deutsche Wehrgesetz erklärt alle deutschen Männer für wehrpflichtig, darüber hinaus in Kriegszeiten das gesamte Volk, verpflichtet somit auch die deutschen Frauen zur Dienstleistung für das Vaterland.

Die Wehrpflicht dauert vom vollendeten 18. Lebensjahr bis zur Vollendung des 45. Lebensjahres. Im Kriege dürfen auch jüngere und ältere Volksgenossen zum Dienst herangezogen werden.

Wehrdienst ist Ehrendienst am deutschen Volk. Wehrunwürdig ist, wer mit Zuchthaus oder wegen staatsfeindlicher Betätigung bestraft ist (§ 13).

Nichtariern ist der deutsche Wehrdienst grundsätzlich verschlossen.

Reichsarbeitsdienstgesetz vom 26. VI. 35.

Der Reichsarbeitsdienst soll die deutsche Jugend im Geiste des Nationalsozialismus zur Volksgemeinschaft und zur wahren Arbeitsauffassung, vor allem zur gebührenden Achtung der Handarbeit erziehen (§ 1 [3]).

Der Reichsarbeitsdienst bildet zugleich die Vorstufe für den Militärdienst. Er ist zur Durchführung gemeinnütziger Arbeiten bestimmt.

Der Reichsarbeitsdienst untersteht dem Reichsminister des Inneren.

An der Spitze steht der Reichsarbeitsführer. Der Arbeitsdienst wird in Arbeitslagern abgeleistet.

Alle jungen Deutsche beiderlei Geschlechtes sind verpflichtet, ihrem Volke im Reichsarbeitsdienst zu dienen.

Der Reichsarbeitsdienst ist Ehrendienst am deutschen Volke. Somit dürfen weder Nichtarier noch mit Zuchthaus oder wegen staatsfeindlicher Betätigung Bestrafte an ihm teilnehmen.

Der Arbeitsdienst beginnt frühestens mit dem vollendeten 18. Lebensjahr und endet spätestens mit dem vollendeten 25. Lebensjahr. Freiwilliger Eintritt darf nicht vor dem vollendeten 17. Lebensjahr erfolgen.

Der Führer und Reichskanzler hat durch Erlaß vom 27. VI. 35. die Dienstzeit auf ein halbes Jahr festgesetzt und die Stärke des Reichsarbeitsdienstes für die Zeit vom 1. X. 35. bis 1. X. 36. auf 200000 Mann einschließlich des Stammpersonals bestimmt.

Reichsflaggengesetz vom 15. IX. 35.

Reichs- und Nationalflagge ist die Hakenkreuzflagge. Sie ist zugleich Handelsflagge. Damit findet die unlösliche Einheit von Partei und Staat ihre Krönung.

Die Reichsfarben sind Schwarz-Weiß-Rot. Heer und Kriegsmarine führen besondere Flaggen.

Reichsbürgergesetz vom 15. IX. 35.

Es führt die Unterscheidung zwischen Reichsbürgern und Staatsangehörigen ein.

(Fortsetzung von Seite 36 auf Seite 106)

Die Länder:

Reichsstatthalter: (s. Gesetz vom 7. IV. 33) Reichsstatthalter sind Beauftragte des Führers von ihm ernannt. Sie haben die Aufgabe, die Minister der Länderregierungen und die Beamten der Länder zu ernennen und zu entlassen; (Begnadigungen vorzunehmen.) Sie sind dem Führer dafür verantwortlich, daß die Politik der Länderregierung der der Reichsregierung parallel läuft.

Preußen: Adolf Hitler, Reichskanzler. Der Führer hat seine Rechte dem Ministerpräsident Hermann Göring übertragen.

Bayern: Generalleutnant Franz Ritter v. Epp.
Sachsen: Martin Mutschmann.
Württemberg: Wilhelm Murr.
Baden: Robert Wagner.
Oldenburg, Bremen: Carl Roever.
Thüringen: Fritz Sauckel.
Hessen: Jakob Spenger.
Hamburg: Karl Kaufmann.
Mecklenburg, Schwerin. Strelitz und Lübeck: Friedrich Hildebrandt.
Braunschweig-Anhalt: Fritz Sauckel.
Lippe und Schaumburg-Lippe: Dr. Alfred Meyer.

Länder:

Name und Hauptstadt	1934 Größe qkm	Einw. (1933)	pro qkm	Landesfarben	Leiter
Anhalt (Dessau)	2314	364415	157	rot-grün-weiß	Staatsminister Dr. Freiberg
Baden (Karlsruhe)	15070	2412951	160	gelb-rot-gelb	Ministerpräsident Walter Kochler
Bayern (München)	75997 (ohne Saargeb.)	7681584	101	weiß-blau	Ministerpräsident Ludwig Siebert
Braunschweig (Braunschweig)	3672	512989	139	blau-gelb	Ministerpräsident Dietrich Klagges
Bremen	257,7	371558	1442	weiß-rot	Bürgermeister Dr. Markert
Hamburg	415,02	1218447	2936	weiß-rot	Bürgermeister Vincent Krogmann
Hessen (Darmstadt)	7692	1429048	186	rot-weiß	Ministerpräsident Prof. Wernar
Lippe (Detmold)	1215	175538	144	gelb-rot	Staatsminister Riecke
Lübeck	297,71	136413	458	weiß-rot	Bürgermeister Dr. Drechsler
Mecklenburg (Schwerin-Strelitz)	16056	805213	50	blau-gelb-rot	Ministerpräsident Engele
Oldenburg (Oldenburg)	6426,59	573853	89	blau-rot	Ministerpräsident Georg Joel
Preußen (Berlin)	294262,5	40651000	138	schwarz-weiß	Ministerpräsident Hermann Göring
Sachsen (Dresden)	14986	5196652	449	weiß-grün	Ministerpräsident Mutschmann
Schaumburg-Lippe (Bückeburg)	430,29	49955	147	weiß-rot-blau	Staatsminister Dreier
Thüringen (Weimar)	11762,79	1659510	141	weiß-rot	Ministerpräsident Wilhelm Marschler
Württemberg (Stuttgart)	19507,65	2696324	138	schwarz-rot	Ministerpräsident Prof. Mergenthaler
Danzig	1952	407629	200	rot, goldene Krone, 2 weiß. Kreuze	Staatspräsident Greiser

19 Süddeutschland, Schweiz u. Tirol (Mitteleuropa V)

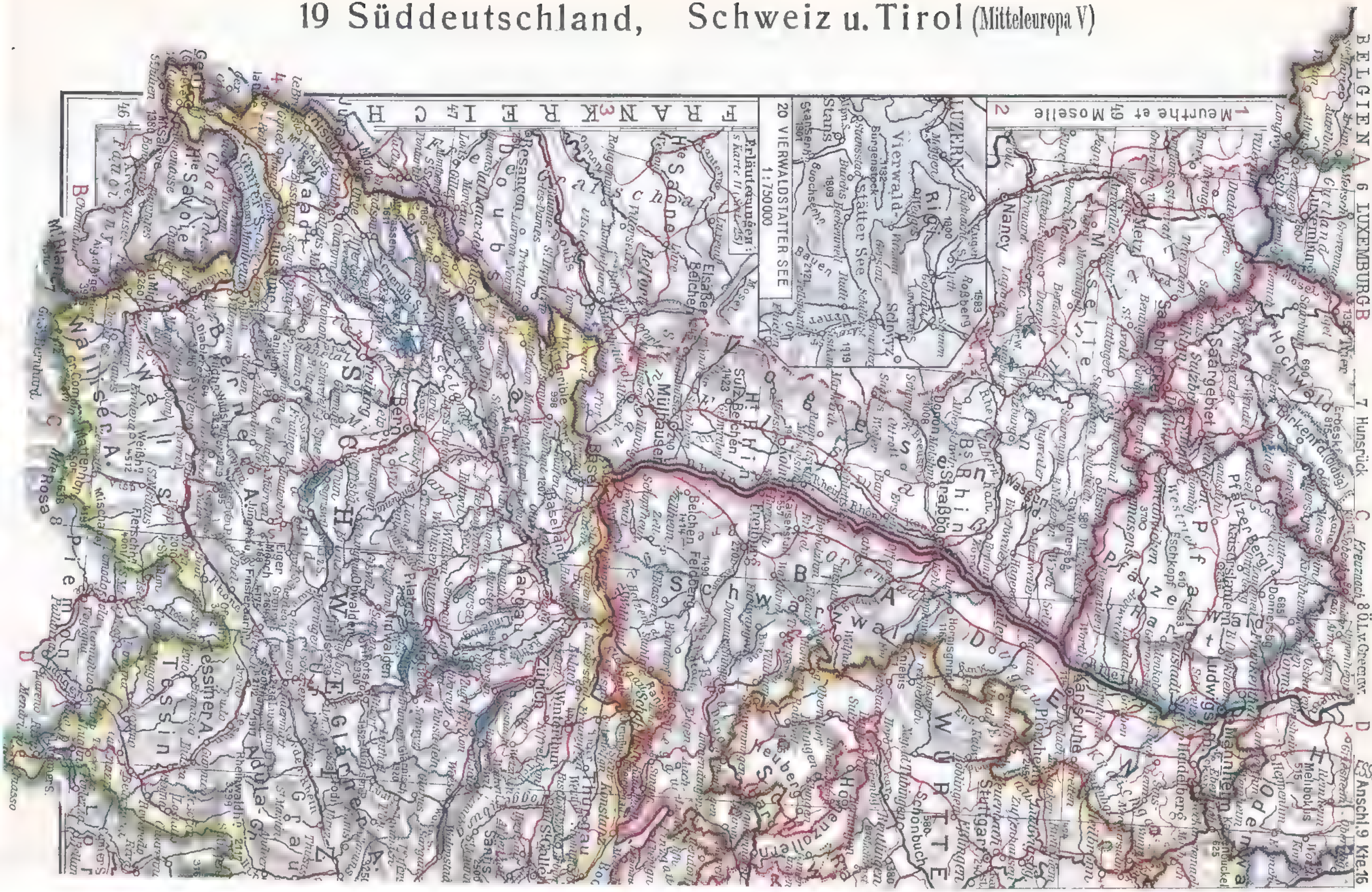

Anschluß: 58 Karte 22 (Seite 41)

Maßstab 1 : 2500000

0 50 100 Kilometer

DIE SCHWEIZ.

I. Allgemeingeogr.: *Lage:* Binnenstaat, nach drei Richtungen durch hohe Gebirge vom übrigen Europa abgesperrt. Nach N. ist die Lage offener, die Entfernung zum Meere aber um so größer (Basel—Kassel—Hamburg 874 km). Infolge guter Über- und Durchgänge Paß- und Durchgangsland, vor allem für die N.—S.-Richtung. Nachbarstaaten: drei Großmächte (Deutsches Reich, Frankreich, Italien) und ein Mittelstaat (Österreich). Liechtenstein Zoll- und Währungseinheit. *Gliederung:* Deutliche Gliederung in Hochland (Alpen) 58%, Mittelland (Alpenvorland) 30% und Juragebirgsland 12%. Das Mittelland ist das eigentliche Siedlungs- und Kulturland. *Bewässerung:* Rheingebiet 70% (die Aar, Nebenfluß des Rheins allein 50%), Rhonegebiet 16%, der Rest geht auf die Zuflüsse des Po nach Süden und des Inn zur Donau nach Osten. Die Schweiz hat Anteil am Bodensee. Sonst ist sie reich an Alpenseen: Genfer See 581,4 km² (davon allerdings 234 km² französ.), Neuenburger See 216 km², Vierwaldstätter See 114 km², Züricher See 88,7 km² und eine Reihe kleinerer Seen. *Fläche und Bevölkerung:* 1930: 41295 km², 4 Mill. Einw., 98,4 auf 1 km². *Nationalitäten* (sprachlich gegliedert): deutsch 2,75 Mill. = 70,9%, französisch 0,82 Mill. = 21,2%, italienisch 0,238 Mill. = 6,2%, romanisch-ladinisch 43000 = 1,1%, andere 24000 = 0,6%. *Religionszugehörigkeit:* Protestanten 47,5%, Katholiken 41%, Israeliten 0,5%, andere 11%. *Berufsgliederung:* Land- und Forstwirtschaft 26%, Industrie und Gewerbe 44%, Handel und Verkehr 17%, Verwaltung und freie Berufe 7%. *Städte* über 50000 in 1000: Zürich 250, Basel 148, Genf 143, Bern 112 (Landeshauptstadt), Lausanne 75, St. Gallen 65, Winterthur 53.

II. Politisch: Schweizerische Eidgenossenschaft. 1291 Bund der Urkantone Schwyz, Uri und Unterwalden (Tellsage) Nach und nach Beitritt weiterer Kantone. Im Kampf gegen das verhaßte Haus Habsburg steigert sich die „Reichsverdrossenheit" bis zur Unabhängigkeit 1499 (Frieden zu Basel). 1648 im Westfälischen Frieden allgemein anerkannt als Staatenbund. 1848 Umwandlung in Bundesstaat. *Verfassung:* Bundespräsident jährlich von der Bundesversammlung gewählt. Bundesrat. Bundesversammlung, bestehend aus Nationalrat und Ständerat. Dem Bundesfreistaat gehören 25 Kantone an. *Landeshauptstadt* Bern. *Landesfarben:* Rot mit weißem Kreuz. *Währung:* s. S. 20. Schweiz ist Sitz des Weltpostvereins, des Roten Kreuzes und des Völkerbundes.

III. Wirtschaft: 1933 *Verkehr:* Eisenbahnen 6028 km, davon 488,5 km Trambahnen und 49,1 km Seilbahnen. 14,6 auf 100 km, 14,7 auf 10000 E. Alpentunnel: Simplon 19,8 km, 705 m Scheitelhöhe, St. Gotthard 14,9 km, 1154 m Schh., Lötschberg 14,6 km, 1244 m Schh., Rickentunnel 8,6 km, 622 m Schh. *Luftverkehr:* 684000 Flugkm. 7863 beförd. Pers. *Post:* 4012 Anstalten. *Landwirtschaft* 1933. Weizen: 75000 ha, 1,8 Mill. dz, 24 dz auf 1 ha. Roggen: 19000 ha, 392000 dz, 20,6 dz auf 1 ha. Gerste: 7000 ha, 139000 dz, 19,9 dz auf 1 ha. Hafer: 16000 ha, 369000 dz, 23,1 dz auf 1 ha. Kartoffeln: 48000 ha, 8,3 Mill. dz, 172,9 dz auf 1 ha. Zuckerrüben: 2000 ha, 550000 dz, 275 dz auf 1 ha. Weinrebfläche: 13000 ha, Ertrag 208000 hl. Viehbestand 1933 in 1000 Stück: Pferde 140, Rindvieh 1,6 Mill., Schweine 397,4, Schafe 183, Ziegen 235. *Industrie:* Eisenerz 70900 t, Aluminium 7500 t. Zahl der Baumwollenspindel 1,3 Mill. Stück; Webstühle 23096; Bier 2,5 Mill. hl. Wasserkräfte: 2,5 Mill. PS. *Handel* 1933: Einfuhr 1261,6 Mill. RM. Ausfuhr: 664,1 Mill. RM. Davon Anteil des Deutschen Reiches: Einf. 373,4 Mill. RM. = 29,6%; Ausf. 110,2 Mill. RM. = 16,6%.

Tirol s. Österreich S. 41

Liechtenstein: 159 qkm. 10213 Einw., 64,2 auf 1 km² Hauptstadt Vaduz, 1400 Einw. Seit 1719 Reichsfürstentum. *Verfassung:* Erbliche Monarchie. Landtag. *Landesfarben:* Blau-Rot. *Währung:* Schweizer Franken. (Bis 1918 stand es mit Österreich-Ungarn in Zoll- und Währungsunion; seitdem mit der Schweiz.) Diplomatische Vertretung erfolgt durch die Schweiz.

MITTELEUROPA VI:
ÖSTERREICH, UNGARN, TSCHECHOSLOWAK. REPUBLIK.

Die drei Staaten: Österreich, Ungarn und Tschechoslowakische Republik sind die drei Reststaaten der ehemaligen Österreichisch-Ungarischen Monarchie, die infolge des Weltkrieges aufgelöst worden ist.

ÖSTERREICH.

I. Allgemeingeogr.: *Lage:* Ähnlich wie die Schweiz ist Österreich ein Binnenstaat ohne jeden Zugang zum Meere und fast ausschließlich ein reiner Alpenstaat (Ostalpen). Reichlich zwei Drittel ist Gebirgsland. Das Burgenland wurde ihm 1919 angegliedert. *Fläche und Bevölkerung:* 83843 qkm. 6,7 Mill. Einw., 78 auf 1 qkm. Rein deutsche Bevölkerung (Nationalstaat). *Religionszugehörigkeit:* Kathol. 94%, Protest. 3%, Israel. 3%. *Berufsgliederung:* Land- und Forstwirtschaft 30%, Industrie und Bergbau 34%, Handel und Verkehr 16%, Verwaltung 6%, übrige 14%. *Städte* über 50000 Einw. in 1000: Wien 1865,7, Graz 152,7, Linz 102, Innsbruck 56,4.

II. Politisch: Österreich ist ein autoritär regierter Bundesstaat auf ständischer Grundlage. Staatswappen: doppelköpfiger, schwarzer Adler, dessen Brust mit einem roten, von einem silbernen Querbalken durchzogenen Schilde belegt ist. Die Gesetzgebung des Bundes übt nach Vorberatung der Gesetzentwürfe durch den Staatsrat, den Bundeskulturrat, den Bundeswirtschaftsrat und den Länderrat der Bundestag aus. Der Bundespräsident wird von den Bürgermeistern aller Ortsgemeinden auf 7 Jahre gewählt. *Staatsfarben:* Rot-Weiß-Rot (waagrecht gestreift). *Währung:* s. S. 20.

Bundesland	Fl. in qkm	Bevölk. in 1000 (1935)	Dichte km²	Hauptstadt	Einw. in 1000 (1935)
Wien	278	1862	6697	Wien	1862
Niederösterreich	19301	1512	78	Wien	1862
Oberösterreich	11981	906	76	Linz	109
Salzburg	7153	248	35	Salzburg	41
Steiermark	16386	1017	62	Graz	153
Kärnten	9535	408	43	Klagenfurt	31
Tirol	12649	352	28	Innsbruck	61
Vorarlberg	2602	157	60	Bregenz	15
Burgenland	3972	298	75	Eisenstadt Bez. Sauerbr.	5

III. Wirtschaft: 1934 *Verkehr:* Eisenbahn 6716 km, Wasserstraßen 1732 km, Kraftfahrzeuge 95.354. *Alpentunnel:* Arlberg 10,2 km, 1311 m Scheitelhöhe, Tauern 8,5 km, 1225 m Scheitelhöhe, Karawanken 8 km, 633 m Scheitelhöhe. *Landwirtschaft:* Anbaufläche in 1000 ha, Erträge in 1000 dz: Weizen 219,6 ha 3978 dz, Roggen 387,5 ha 6869,6 dz, Gerste 171 ha 3329,3 dz, Hafer 305,7 ha 5027,8 dz, Kartoffeln 310 ha 23549,4 dz, Heu 923 ha 33.867 dz, Wein 31 ha 929,9 hl (in 1000). *Bergbau* in 1000 t: Steinkohlen 238, Braunkohlen 3015, Eisenerz 2670, Blei und Zinkerz 827, Kupfererz 327, Schwefelerz 22,3, Graphit 148. *Hüttenerzeugnisse* in 1000 t: Roheisenguß 4052, Stahlroheisen 83.897, Kupfer 1011. *Handel* 1934: Einfuhr 1191 Mill. S. Ausfuhr 815 Mill. S. Davon eingeführt aus Deutschland 20,5%, Jugoslawien 8,9%, Tschechoslowakei 13,2%, Ungarn 11,3%; ausgeführt nach Deutschland 15%. Polen 11%, Italien 10%, Ungarn 10%, Schweiz 8%, Jugoslawien 7%.

UNGARN.

I. Allgemeingeogr.: *Lage:* Binnenstaat, fast ausschließlich auf die Ungarische Tiefebene eingeschränkt. Von ehemals 280000 qkm und 19,5 Mill. Einw. ist es auf 93010 qkm mit 8,6 Mill. Einw. eingeschränkt worden. *Fläche und Bevölkerung:* 93010 qkm. 8,5 Mill. Einw. (1931), 93 auf 1 qkm. *Religionszugehörigkeit:* Kath. 64%, Protest. 27%, Israel. 6%, Griech.-Kath. 2%, andere 1%. *Berufsgliederung:* Land- und Forstwirtschaft 56%, Industrie und Bergbau 21%, Handel und Verkehr 9,5%, Verwaltung und freie Berufe 6%. *Nationalitäten:* Madjaren

A
14
B
15
C
16
Anschluß
D
1
2
3
4
Anschluß 48
Karte 19 / Seite 37
SALZ
ÖSTER
Pilsen
Plzen
Budweis
Linz
Steyr
Graz
Klagenfurt
Villach
Leoben
Eisenerzer A.
Gr. Bösenst.
Dachstein
Hochkönig
Hochgolling
Tennen G.
Gamsfeld
Totes Geb.
Hochschwab
Veitsch A.
Rax A.
Schneeb.
Semmering
Mürzzuschlag
Mürztal
Fischbacher A.
Prebichl
Eisenerz
Hieflau
Admont
Gesäuse
Liezen
Aussee
Hallstatt
Gosaukammkette
Dachstein
Gosau
Ramsau
Schladming
Rottenmann
Trieben
Judenburg
Knittelfd.
Fohnsdf.
Ob. Zeiring
Ob. Wölz
Rads. Tauern
St. Johann
Hochfilzen
Hochalmsp.
Königstuhl
Eisenhut
Ankogel
Hof Gastein
Bad Gastein
Mallnitz
Ob. Tellach
Polinik
Sachsenb.
Greifenb.
Weißenstein
Gailtaler A.
Paternion
St. Paul
Lavanttaler A.
Wolfsbg.
Deutschl.
St. Veit
Glan
Hüttenb.
Althofen
Gurk
Gurktaler A.
Eberstein
Weitensfd.
Lurnfd.
Friesach
Launsdf.
Lavamünd
Völkermkt.
Feldkirch
Tarvis
Pontebba
Moggia
Venzone
Gemona
Karfreit
Flitsch
Triglav
Mangart
Loibl P.
Wurzenpass
Veldes
Bled
Bleiberg
Villach
Arnoldst.
Rosenb.
Ferlach
Eisenkappel
Karawanken
Obir
Hochkogel
Feistritz
Krainbg.
Höflein
Grintouc
Stein
Gail
Gailitz
Save
Sau
Drau
Mur
Enns
Ybbs
Donau
Traun
Traunsee
Attersee
Mondsee
Wolfgangsee
Hallstätter See
Grundlsee
Toplitzsee
Ausseer See
Almsee
Vorderstoder
Steinbach
Windischgarsten
Kirchdf.
Grünburg
Ob. Grünbg.
Steinbf. a. d. Steyr
Waidhofen
Ybbsitz
Gr. Raming
Pyhrnpass
Pyhrnbahn
Kremstal
Steyrtal
Ennstal
Paltental
Liesingtal
Mürztal
Murtal
Lavanttal
Gurktal
Metnitztal
Lungau
Tauernbahn
Niedere Tauern
Nockberge
Gurktaler Alpen
Seetaler Alpen
Norische A.
Lavanttaler A.
Saualpe
Koralpe
Wolfsberger Hochland
Kor- und Stubalpe
Gleinalpe
Gleinalm
Gleinalm-A.
Rennfeld
Hochlantsch
Schöckl
Plabutsch
Graz
Leibnitz
Wildon
Feldbach
Fürstenfeld
Hartberg
Pinkafeld
Oberwart
Güssing
Jennersdf.
Mureck
Radkersb.
Mura
Szotta
Poßruck
Lavamünd
Eisenkappel
Karawanken
Obir
Hochstuhl
Loibl P.
Wurzenpass
Veldes
Bled
Triglav
Mangart
Loibl

Tschechoslowakei (Mitteleuropa VI)

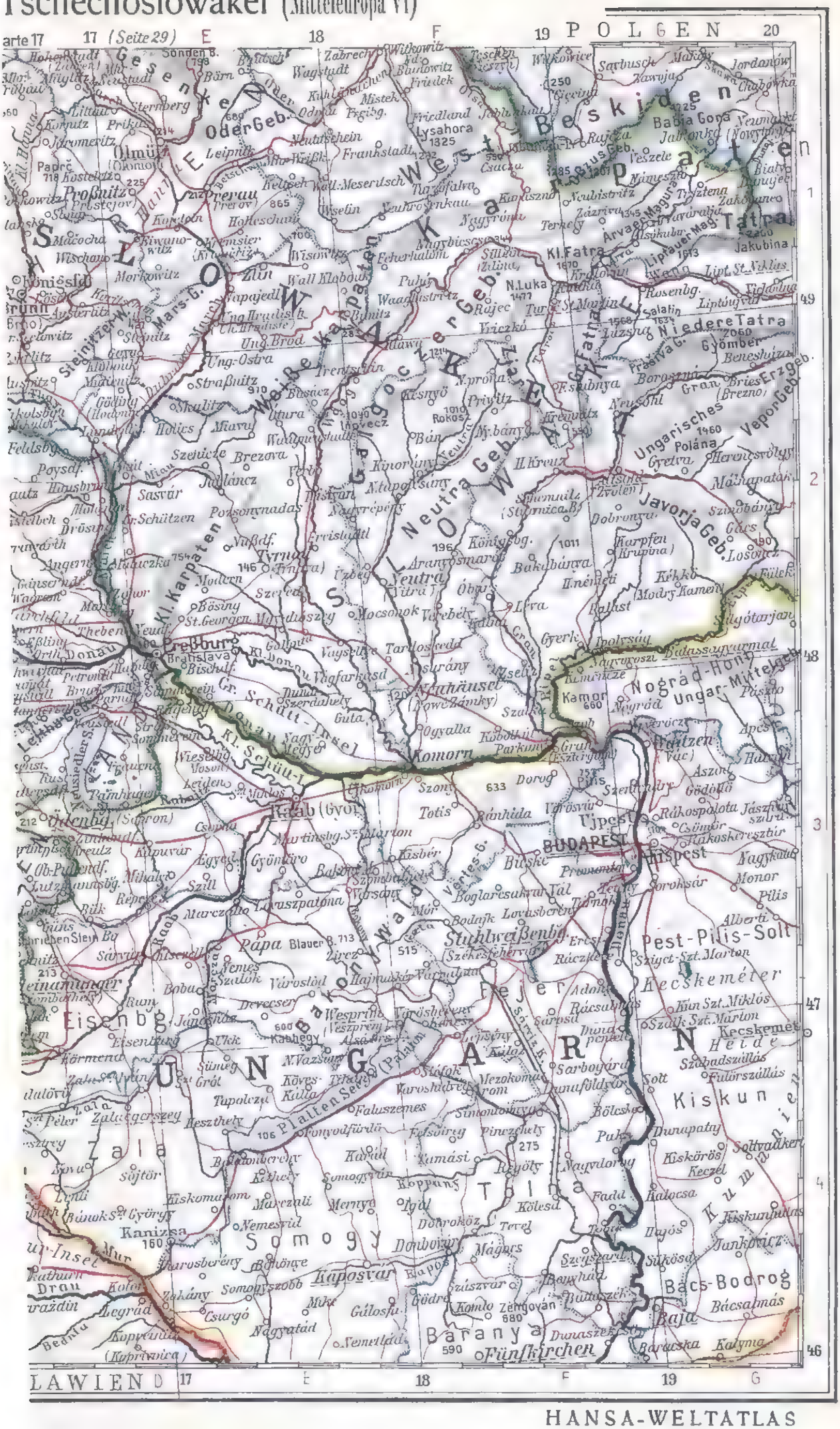
arte 17
17 (Seite 29) E
18 F
19 POLEN 20
Beskiden
Tatra
Niedere Tatra
Gr. Fatra
Javorja Geb.
Veporer Geb.
Gömörer Geb.
Neutra Geb.
Weiße Karpaten
Mars-G.
Steinitzer W.
Wald Klabouk
Ung. Brod
Ung.-Ostra
Straßnitz
Trentschin
Waagbistritz
Puluy
Rajec
Vrieczko
Turz. St. Martin
Ung. Hradisch
Wisowitz
Wall. Meseritsch
Prerau
Proßnitz
Olmütz
Leipnik
Neutitschein
Frankstadt
Friedland
Mistek
Jablunkau
Lysahora 1325
Babia Gora
Arvaer Magura
Liptauer Mag.
Kl. Fatra
Lipt. St. Nikolas
Rosenbg.
Fideshuta
Salatin
Lubochna
Gyömber
Beneshuizen
Brezno
Ungarisches Erzgeb.
Polana
Gregtva
Javorja Geb.
Losonc
Harpfen (Krupina)
Modry Kamen
Fülek
Schemnitz (Stiavnica B.)
Zvolen
Neusohl
Kremnitz
Mt. Kreuz
Rokos
Priwitz
Ban
Kl. Karpaten
Tyrnau (Trnava)
Vajnory
Bösing
St. Georgen
Mocsonok
Veteb
Aranyosmarót
Neutra (Nitra)
Königsg.
Bakabánya
Ipolyság
Gyerk
Nógrád-Hont Ungar-Mittelgeb.
Kamor
Nógrád
Pásztó
Apcs
Hatzfeld (Vác)
Aszód
Gödöllö
Rákospalota
Jászfalu
Csömör
Rákosszentmihály
Ujpest
BUDAPEST
Hatvan
Monor
Pilis
Albertirsa
Pest-Pilis-Solt
Kecskemét
Heide
Kiskun
Kun Szt. Miklós
Szabadszállás
Fülöpszállás
Soltvadkert
Kiskörös
Keczel
Dunapatay
Bölcske
Paks
Sarbogárd
Simontornya
Mezokomarom
Varoshidvég
Siófok
Balaton
Sárvíz K.
Fejer
Stuhlweißenbg.
Székesfehérvár
Ercsi
Ráczkeve
Sziget-Sz. Marton
Duna
Donau
Gr. Schütt-Insel
Kl. Schütt-Insel
Kl. Donau
Preßburg
Bratislava
Bisdhf.
Hainburg
Deutsch-Altenburg
Carnuntum
Petronell
Wagram
Wien
Leithagebirge
Neusiedler See
Lafnitz
Raab (Gyor)
Totis
Ráhida
Martinsg.
Csepreg
Kapuvár
Eggenb.
Gyömöro
Baksor
Szombathely
Varsány
Lövasberény
Boglarcsuhar
Tál
Bodajk
Móri
Csákvár
Stuhlweißenbg.
Pápa
Blauer B.
Zirez
Veszprém
Városlöd
Hajmáskér
Devecser
Eisenbg.
Kabhegy
Ukk
Sümeg
Gród
Kövesd
Kulla
Tapolcza
Faluszemes
Balatonberény
Keszthely
Fonyodfürdö
Platten See
Zalaegerszeg
Zala
Sajtör
Lendva
Kanizsa
Mur
Somogy
Marcali
Nemesvid
Mernye
Igal
Kaposvar
Somogyszobb
Csurgó
Mike
Gálosfa
Nagyatád
Nemetlád
Barany
Fünfkirchen
Komlo
Zengovan
Tolna
Dombovar
Mágocs
Kölesd
Tevel
Dorokoz
Fadd
Paks
Dunapatay
Bölcske
Hajós
Szeksard
Bonyhád
Bátaszék
Sükösd
Bács-Bodrog
Baja
Bácsalmás
Jankovics
Kalocsa
Kiskunhalas
Kun
Heide
Donau
Vag
Komorn
Ogyalla
Parkany
Guta
Szerdahely
Dunaszerdahely
Somorin
Wieselbg.
Leiden
Pamhagen
Neusiedler See
Ob.-Pullendf.
Lutzmannsbg.
Mihalyi
Repcze
Szill
Bük
Csepreg
Marczalto
Lovaszpatona
Raab
Schrieben Stein
Sárvár
Eisenstadt
Bobau
Ruiny
Jánoshida
Eisenburg
Körmend
Zalaegerszeg
Szt. Péter
Lafnitz
Sowa
Lendva
Rann
Kroatien
Agram
Varaždin
Legrad
Koprivnica
Bednja
Drau
Kolos
Zakány
Somogyszobb
Csurgó
Nagyatád
Gálosfa
Mike
Barcska
Kalyma
Donauschleife
Theben
Deutsch-Altenburg
Carnuntum
Petronell
Wagram
Wien
Leithagebirge
Neusiedler See
Lafnitz
Hainburg
Bisdhf.
Bratislava
Preßburg
Kl. Donau
Gr. Schütt-Insel
Kl. Schütt-Insel
Dunaszerdahely
Somorin
Guta
Szerdahely
Ogyalla
Parkany
Komorn

89,6%, Deutsche 6,9%, Slowaken 1,8%, übrige 1,7%. *Städte* über 50000 in 1000 Einw.: Budapest 1004, Szegedin 135, Debrecin 117, Kecskemet 79, Hodmezö-Vaserhely 60,9, Miskolc 61, Neupest 67, Kleinpest 64, Raab 50.

II. Politisch: Bis 1919 in Personalunion mit Österreich. Seit dieser Zeit selbständiges Königreich (21. 3.—7. 8. 1919 Räterepublik). *Verfassung:* Landesverweser bis zur Regelung der Thronbesetzung. Reichstag. Durch den Vertrag von Trianon 1920 verlor Ungarn die Slowakei und Karpathenrußland an die Tschechoslowakei, Siebenbürgen und Ostbanat an Rumänien, Kroatien, Slowenien, Bačka und Westbanat an Südslawien, Burgenland an Österreich, davon Ödenburg und Umgebung nach Abstimmung 1921 zurück. *Landesfarben:* Rot-Weiß-Grün, darin das Staatswappen. *Währung:* s. S. 20.

III. Wirtschaft: 1930 *Verkehr:* Eisenbahn 8566 km. Post 2274 Anstalten. Telegr. 2150 Anstalten. Handelsflotte 2595 N.-Ton. *Landwirtschaft:* Anbaufläche in 1000 ha Ertrag in 1000 t: Weizen 1895 ha 2811 t, Roggen 206 ha 191 t, Gerste 382 ha 394 t, Hafer 370 ha 366 t, Mais 2305 ha 1819 t, Kartoffeln 233 ha 852 t, Wein 178,4 ha 4318000 hl. *Bergbau* in 1000 t: Kohle 6985 t, Eisenerz 157 t, Kupfererz 327,8 t, Bleierz 94,2 t, Salz 54,8 t. *Handel* 1930: Einfuhr 608 Mill. RM. Ausfuhr 665 Mill. RM. Davon eingeführt aus Tschechoslowakei 18%, Deutschland 14%, Österreich 17%, Italien 12%; ausgeführt nach Italien 26%, Österreich 18%, Deutschland 12%.

TSCHECHOSLOWAKISCHE REPUBLIK.

I. Allgemeingeogr.: *Lage:* Mitteleuropäischer Binnenstaat; seit 1918 mit freiem Zugang durch die internationalisierte Elbe nach der Nordsee. In Hamburg eigene Kaianlagen auf 99 Jahre gepachtet. Setzt sich aus den ehemals österreichischen Kronlanden Böhmen, Mähren und Österr.-Schlesien, sowie aus den früher zu Ungarn gehörenden Teilen Slowakei und Karpathenrußland zusammen. Eigentümlich die lange West-Ost-Ausdehnung. *Fläche und Bevölkerung:* 140394 qkm. 14,7 Einwohner, 97 auf 1 qkm. Davon 8,7 Mill. Tschechen und Slowaken, 3,7 Mill. Deutsche (Sudetendeutschtum), 0,7 Mill. Madjaren, 0,4 Mill. Ruthenen, 0,169 Mill. Polen; d. h. Nationalitätenstaat. *Religionszugehörigkeit:* Röm.-Kath. 77%, Protest. 7%, Nat. Tschech. Kirche 4%, Griech.-Kath. 4%, Israel. 2,6%, konfessionslos 5%. *Berufsgliederung:* Land- und Forstwirtschaft 39%, Industrie und Gewerbe 34%, Handel und Verkehr 10%, öffentliche Dienste 6%, sonstige und berufslos 11%. *Städte* über 50000 in 1000 Einw.: Prag 848,8, Brünn 263,6, Mährisch-Ostrau 125,3, Preßburg 124, Pilsen 114, Olmütz 66, Kaschau 70.

II. Politisch: Seit 1918 durch den Vertrag von St. Germain als selbständiger Staat (Republik) anerkannt. *Verfassung:* Staatspräsident (7 Jahre), Senat und Abgeordnetenhaus. Gliederung in 4 Länder: Böhmen (Prag), Mähren-Schlesien (Brünn), Slowakei (Preßburg), Karpathenrußland (Užhorod). *Landesfarben:* Rot-Weiß mit blauem Keil am Flaggstock. *Währung:* s. S. 20.

III. Wirtschaft: 1930 *Verkehr:* Eisenbahn 13504 km. Wasserstraßen 744 km. 4,2 Mill. t beförderte Güter. 11 Seeschiffe mit 9482 Br.-Reg.-Ton., 1164 Flußschiffe mit 317000 Br.-Reg.-Ton. Post 3712 Anstalten. Kraftfahrzeuge 92500. *Landwirtschaft:* Bodennutzung: Ackerboden 42,69%, Wiesen und Weiden 17,98%, Garten 1,29%, Wälder 33,64%, Hof- und Hausraum 4,4%. *Bergbau:* Steinkohlen 15157 t, Braunkohlen 20715 t, Eisenerz 1779 t, Steinsalz 122 t. *Handel* 1930: Einfuhr 1946 Mill. RM. Ausfuhr 2168 Mill. RM. Davon wurden eingeführt aus Deutschland 39%, Österreich 7,5%, Polen 7%; ausgeführt nach Deutschland 27%, Österreich 15%, Italien 7%, Ungarn 7%. *Haupteinfuhrgüter:* Baumwolle, Wolle, Getreide, tierische Erzeugnisse, Eisenwaren und Maschinen. *Hauptausfuhrgüter:* Gewebe-Fertigwaren, Eisenwaren, Zucker, Lederwaren, Glas, Holz, Braunkohle.

WESTEUROPA:

GROSSBRITANNIEN und der FREISTAAT IRLAND.

I. Allgemeingeogr.: *Lage:* Insellage auf dem Kontinentalsockel Europas. Infolgedessen zu Europa gehörig, was auch den inneren Aufbau anbetrifft. *Gliederung:* Die britischen Inseln bestehen aus zwei Hauptinseln (England-Schottland und Irland) und drei Inselgruppen (Hebriden, Orkney- und Shetland-Ins.). Außerdem gehören auch noch die Kanalinseln (Normannische Ins.) dazu. Der Süden Englands und Irlands ist Ackerbau- und Weideland, Mittelengland und Schottland ist Gebirgsland (s. Abb.). Das Klima ist feucht und mild (Golfstrom). *Fläche* und *Bevölkerung:* 1931.

Gebiet	Fläche in 1000 qkm	Einw. in Mill.	Dichte qkm	Hauptstadt	Einw. in 1000
Großbritannien und Nordirland . . .	242	45,9	189	Groß-London	8202
Irland, Freistaat .	68,9	2,9	43	Dublin	419
Kolonialbesitz . .	34612	400,4	11,6	—	—

Berufsgliederung: Land- und Forstw. 7,8%, Industrie u. Bergbau 51,5%, Handel und Verkehr 22,2%, Verwaltung 7,2% sonstige 11,2%. *Städte* (1931): über 500000 in 1000 E.: London 8202, Birmingham 1002, Liverpool 855, Manchester 766, Sheffield 511.

II. Politisch: Das Britische Reich ist eine völkerrechtliche Einheit, ein Staatenbund. Gemeinsame Staatsorgane sind der König als Staatsoberhaupt eines jeden Staatsteiles und die Reichskonferenz (mindestens alle 5 Jahre). Zusammengesetzt aus sieben außenpolitisch gleichberechtigten Reichsteilen: Großbritannien einschl. Nordirland, Neufundland, Kolonien, Schutzgebiete und Schutzherrschaften, sowie die Dominien: Canada, Australischer Bund, Neu-Seeland, Südafrikanische Union, Irischer Freistaat und Indien.

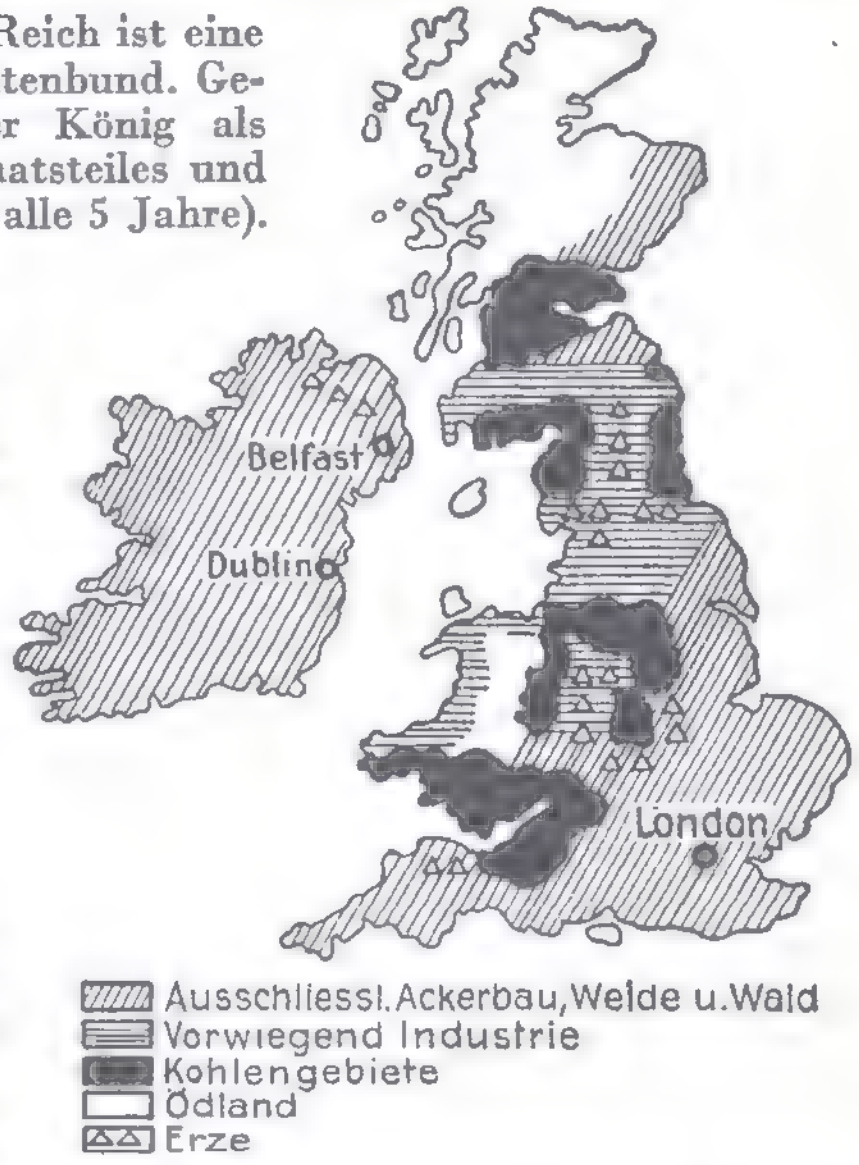

Wirtschaftsgebiete der Britischen Inseln

GROSSBRITANNIEN und NORDIRLAND:

Mutterland. Königreich; erbliche Monarchie, Haus Windsor (ehemals Coburg-Gotha). *Verfassung:* König und Parlament: Ober- und Unterhaus. Hauptstadt London. Schottland — Edinburgh, Nordirland — Belfast. *Landesfarben:* Rot, im oberen Feld am Flaggstock der Union Jack. *Währung:* 1 engl. Pfund (Sterling) = 20,42 RM. Goldparität (seit 1931 ist Großbritannien vom Goldstandard abgegangen).

25 Großbritannien und Irland

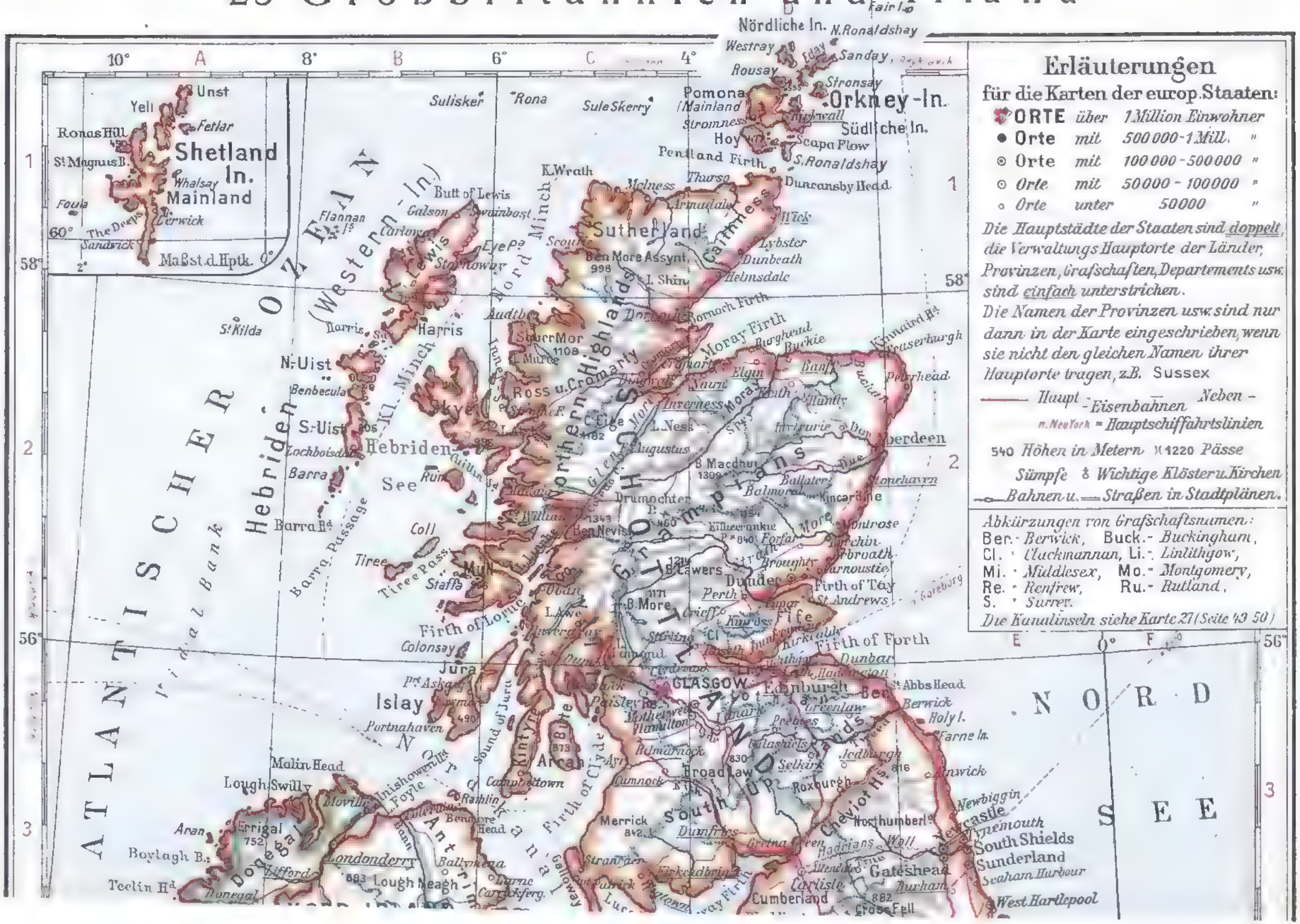
Nördliche In.
N.Ronaldshay
Westray
Sanday
Rousay
Stronsay
Pomona (Mainland)
Orkney-In.
Südliche In.
Hoy
Scapa Flow
Pentland Firth
S.Ronaldshay
Duncansby Head
Shetland In.
Mainland
Unst
Yell
Fetlar
Ronas Hill
St Magnus B.
Whalsay
Foula
The Deeps
Sandwick
Lerwick
Maßst.d.Hptk.
Sulisker
Rona
Sule Skerry
K.Wrath
Melness
Thurso
Butt of Lewis
Galson
Flannan Is
Carloway
Eye Pt
Stornoway
Lewis
Harris
St Kilda
N.Uist
Benbecula
S.Uist
Barra
Barra Hd
Hebriden
See
Barra Passage
Coll
Tiree
Tiree Pass
Staffa
Colonsay
Jura
Pt Askaig
Islay
Portnahaven
Sound of Jura
Firth of Lorne
Kintyre
Arran
Malin Head
Lough Swilly
Foyle
Moville
Errigal
Boylagh B.
Teelin Hd
Donegal
Londonderry
Ballykelly
Lough Neagh
Carrickfergus
Belfast
Antrim
North Channel
Irish Sea
Firth of Clyde
Ayr
Ardrossan
Campbeltown
Arran
Ben More Assynt
998
Sutherland
Caithness
Wick
Lybster
Dunbeath
Helmsdale
Dornoch Firth
Tain
Cromarty Firth
Inverness
Ness
Ben Macdhui
1309
Aberdeen
Stonehaven
Montrose
Arbroath
Brechin
Forfar
Dundee
Firth of Tay
St Andrews
Perth
Fife
Firth of Forth
Dunbar
Edinburgh
GLASGOW
Abbs Head
Berwick
Holy I.
Farne In.
Newbiggin
Tynemouth
Newcastle
South Shields
Sunderland
Seaham Harbour
West Hartlepool
Gateshead
Durham
Cumberland
Carlisle
Cross Fell
Merrick
842
Broad Law
Selkirk
Jedburgh
Kelso
Roxburgh
Cheviot Hs
Hadrians Wall
Northumberl.
Dumfries
Gretna Green
Stranraer
Kirkcudbright
Solway Firth
Ben Nevis
Drumochter
Grampians
Northern Highlands
Southern Uplands
Moray Firth
Banff
Elgin
Forres
Nairn
Inverness
Fort Augustus
Fort William
Oban
Mull
Skye
Ross u.Cromarty
Sutherland
Caithness
NORD SEE
ATLANTISCHER OZEAN
(Western-In.)
Rockall Bank
Porcupine Bank
Hebriden
Kl. Minch
Nord Minch
Süd Minch
Lewis
Harris
Skye
Mull
Arran
Islay
Jura
Kintyre
Ayr
Lanark
Peebles
Berwick
Selkirk
Roxburgh
Cheviot Hs
Hadrians Wall
Northumberl.
Durham
Cumberland
Carlisle
Gateshead
Newcastle
Sunderland
South Shields
West Hartlepool
Cross Fell
Dumfries
Merrick
Broad Law
Ben Nevis
Ben More Assynt
Ben Macdhui
Lough Neagh
Belfast
Londonderry
Donegal
Errigal
Malin Head
Lough Swilly
Foyle
Moville
Boylagh B.
Teelin Hd
Barra Hd
Benbecula
N.Uist
S.Uist
Barra
Coll
Tiree
Staffa
Colonsay
Jura
Islay
Arran
Kintyre
Ayr
Campbeltown
Ardrossan
Oban
Mull
Skye
Fort William
Fort Augustus
Inverness
Ness
Cromarty Firth
Dornoch Firth
Tain
Wick
Thurso
Melness
K.Wrath
Duncansby Head
Pentland Firth
Scapa Flow
Hoy
Stromness
Pomona (Mainland)
Kirkwall
Stronsay
Sanday
Rousay
Westray
N.Ronaldshay
Fair I.
Shetland In.
Mainland
Unst
Yell
Fetlar
Whalsay
Foula
Ronas Hill
St Magnus B.
Lerwick
Sandwick
The Deeps
Maßst.d.Hptk.
Sulisker
Rona
Sule Skerry
Butt of Lewis
Galson
Flannan Is
Carloway
Eye Pt
Stornoway
Lewis
Harris
St Kilda
N.Uist
Benbecula
S.Uist
Barra
Barra Hd
Hebriden
See
Barra Passage
Coll
Tiree
Tiree Pass
Staffa
Colonsay
Jura
Pt Askaig
Islay
Portnahaven
Sound of Jura
Firth of Lorne
Kintyre
Arran
Malin Head
Lough Swilly
Foyle
Moville
Errigal
Boylagh B.
Teelin Hd
Donegal
Londonderry
Ballykelly
Lough Neagh
Carrickfergus
Belfast
Antrim
North Channel
Irish Sea
Firth of Clyde
Ayr
Ardrossan
Campbeltown
Arran
Ben More Assynt
998
Sutherland
Caithness
Wick
Lybster
Dunbeath
Helmsdale
Dornoch Firth
Tain
Cromarty Firth
Inverness
Ness
Ben Macdhui
1309
Aberdeen
Stonehaven
Montrose
Arbroath
Brechin
Forfar
Dundee
Firth of Tay
St Andrews
Perth
Fife
Firth of Forth
Dunbar
Edinburgh
GLASGOW
Abbs Head
Berwick
Holy I.
Farne In.
Newbiggin
Tynemouth
Newcastle
South Shields
Sunderland
Seaham Harbour
West Hartlepool
Gateshead
Durham
Cumberland
Carlisle
Cross Fell
Merrick

Irische See

Bristol Kanal

St. Georges Kanal

Der Kanal

IRISCHER FREISTAAT

NORTHERN IRELAND

WALES

ENGLAND

SCOTLAND

Maßstab 1 : 5000000

0 50 100 150 200 250 Kilometer

25 LONDON 1 : 750000

Westl. Lge v. Greenw. 0° Östl. Lge v. G.

III. Wirtschaft: 1930 *Verkehr:* Heimatflotten (Groß-Brit., Nordirland, Insel Man u. Kanalins.): 12491 Dampfer m. 11463257 t, 5785 Segelschiffe m. 519821 t. *Haupthäfen:* London 26,3 Mill. Reg.-Ton., Liverpool 16 Mill., Southampton 11,1 Mill., Cardiff 9 Mill., Plymouth 6,4 Mill., Glasgow 6,2 Mill. Ton. *Eisenbahnen:* 32860 km. *Wasserstraßen:* 6100 km. *Kraftfahrzeuge:* 873000 Personenwagen, 274700 Lastwagen, 672000 Krafträder. *Landwirtschaft:* Erträge in 1000 dz: Weizen 10943, Gerste 9672, Hafer 25707, Kartoffeln 41585, Rüben 31155. Gesamtwert der landw. Erzeugnisse 4551,7 Mill. RM., davon Viehwirtschaft 68,8%, lebendes Vieh 35,0% Molkereierzeugnisse 25,6%, Geflügel und Eier 6,7%, Ackerwirtschaft 24,2%, Obst- und Gartenbau 7,2%, Schafwolle 1,3%. *Seefischerei:* in 1000 Pfd.: 1069391 (19196 Fischereifahrzeuge und etwa 80000



Fischer. *Kohlenwirtschaft:* 1930 in 1000 t: Förderung 247671 t, Verbrauch 166490 t, Ausfuhr 67856 t. *Roheisenwirtschaft:* in 1000 t: Erzeugung 6292 t, heimischer Verbrauch 6376 t, Einfuhr 121 t, Ausfuhr 462 t. *Textilindustrie:* Baumwollspindel 59,9 Mill. = 37,5 % der Weltanzahl, Webstühle 788200 = 25,3% der Weltanzahl. Einfuhr von Rohbaumwolle 825300 t, davon aus U.S.A. 65,8%. *Wolle:* Woll- und Kammgarnspindeln 8023000, Webstühle 114600. *Handel: Einfuhr* 1930: 21314 Mill. RM. *Ausfuhr*: 13415 Mill. RM., davon wurden *eingeführt* aus: U.S.A. 15,8%, Argentinien 6,4%, Südafrik. Union 5,4%, Deutschland 5,3%, Frankreich 5,1%; *ausgeführt* nach: Deutschland 13,8%, U.S.A. 12,4%, Frankreich 9,5%, Irland 6,5%, Britisch-Indien 6%, Belgien 5,5%. *Hauptein- und -ausfuhrwaren* s. Abb.

IRLAND (FREISTAAT):

I. Allgemeingeogr.: *Lage* im Rücken Englands und nur durch seine Vermittlung mit der übrigen Welt verbunden. *Fläche und Bevölkerung:* 68900 qkm. 2,9 Mill. Einw., 43 auf 1 qkm. Im Gegensatz zu England fast ausschließlich röm.-katholischen Bekenntnisses. *Städte:* in 1000 Einw.: Dublin 419, Cork 40, Limerick 40.

II. Politisch: Seit 1921 britisches Dominion. Freistaat. Ein Generalgouverneur ist Stellvertreter des engl. Königs. *Verfassung:* Ministerpräsident, Senat und Landtag. *Landesfarben:* Grün-Weiß-Orange, senkrecht gestreift. *Währung:* engl. Pfund.

III. Wirtschaft: 1930 *Verkehr:* Heimatflotte: 537 Schiffe mit 63576 t, 187 Fischerfahrzeuge. Eisenbahn 4865 km, Wasserstraßen 472 km, Post 2192 Anstalten. *Landwirtschaft:* Ernteerträge: in 1000 dz: Weizen 297, Gerste 1201, Hafer 6423, Kartoffeln 23750, Rüben 1608. *Handel:* 1930 Einfuhr 61,3 Mill. RM., Ausfuhr 46,8 Mill. RM., davon Einfuhr aus Großbritannien 77,9%, Ausfuhr nach Großbritannien 96.2%. Das *Britische Weltreich* umfaßt reichlich $^1/_5$ der Erde. Fast $^1/_4$ aller Menschen stehen unter britischer Herrschaft. Die Dominions und Kolonien übertreffen das Mutterland um das 150fache an Größe und um das 9fache der Bevölkerung.

FRANKREICH.

I. Allgemeingeogr.: *Lage:* ozeanisch und mittelmeerisch zugleich. 2270 km Binnen-, 2500 km Seegrenze. Drei Küsten, nach Afrika, Amerika und England gewendet, dadurch günstige wirtschaftspolitische Beziehungen. Nur Ost- und Südwestgrenze ist binnenländisch, aber größtenteils natürlich gesichert. *Gliederung:* Der Norden und Westen ist Tiefland (Seine-, Loire- und Garonnebecken),

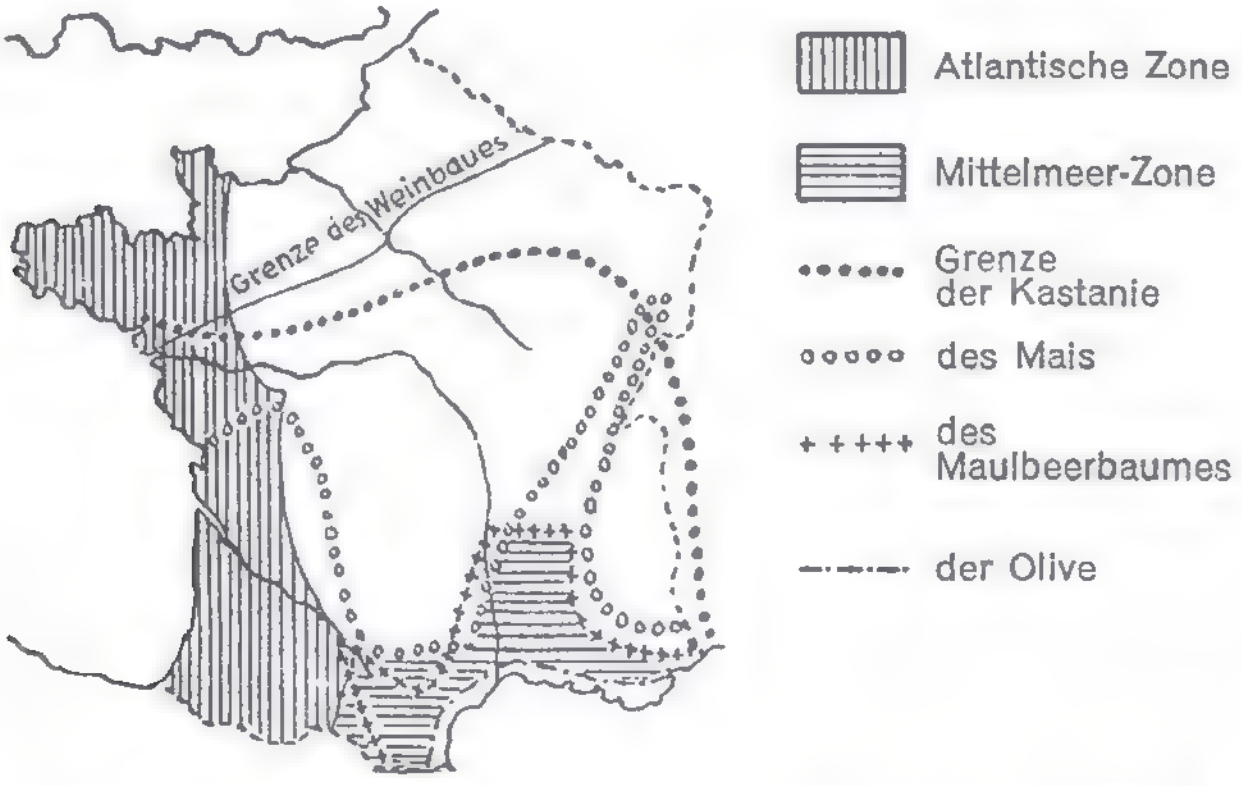

die Mitte Hochland (Cevennen). Südosten: Hochgebirge (Aljou). Zwischen Cevennen und Alpen eingelagert der Rhonegraben. *Bewässerung: Flüsse:* Loire 1000 km, Rhône 780 km, Seine 700 km, Garonne 600 km. *Fläche und Bevölkerung:*

vor dem Kriege . .	536000 qkm,	40 Mill. E.,	74 auf 1 qkm
nach dem Kriege .	551000 „ ,	41,8 „ „,	74,6 „ 1 „

Kolonialbesitz in 1000: 11471 qkm. 51,5 Mill. Einw., 4,5 auf 1 qkm. Davon

in Asien	741;	19,4 Mill. E.	27,8 auf 1 qkm
in Afrika	9941;	31,5 „ „	3 „ 1 „
in Amerika	91;	0,5 „ „	5,7 „ 1 „
in Ozeanien	23;	0,08 „ „	3,6 „ 1 „
Mandatsgebiete	632;	6,0 „ „	9,6 „ 1 „
Gemeinschaftl. Besitz mit Groß-Brit. (Neu-Hebrid.)	15;	0,06 „ „	4,0 „ 1 „

Wichtigste Städte: 1926 in 1000 Einw.: Paris 2871, Marseille 652, Lyon 571, Bordeaux 256, Lille 202. *Religionszugehörigkeit:* Katholiken 98%, Protestanten 1,6%, übrige 0,4%. *Berufsgliederung:* Landwirtschaft 41,5%, Industrie und Bergbau 30%, Handel und Verkehr 16%, öffentliche Dienste 6%, Sonstige 6,5%.

II. Politisch: Seit 1870 Republik. *Verfassung:* Präsident auf 7 Jahre. Nationalversammlung: Senat und Abgeordnetenkammer. *Verwaltung:* 90 Departements. *Landesfarben:* Blau-Weiß-Rot, senkrecht gestreift (Trikolore). *Währung:* 1 franz. Franken = 100 Centimes. 100 Fr. = 16,45 RM. Goldparität. Unter französischer Schutzherrschaft stehen Monako und Andorra (s. Übersicht S. 20).

III. Wirtschaft: 1930 *Verkehr:* Heimatflotte in 1000 t: 3378,3, davon Dampfer 3140,8. Seeverkehr 55,5 Mill. Eisenbahn 43391 km. (730 Mill. beförderte Personen und 541 Mill. t Güter.) Deutschland: 58417 km. 1909 Mill. Personen,

27 Frankreich

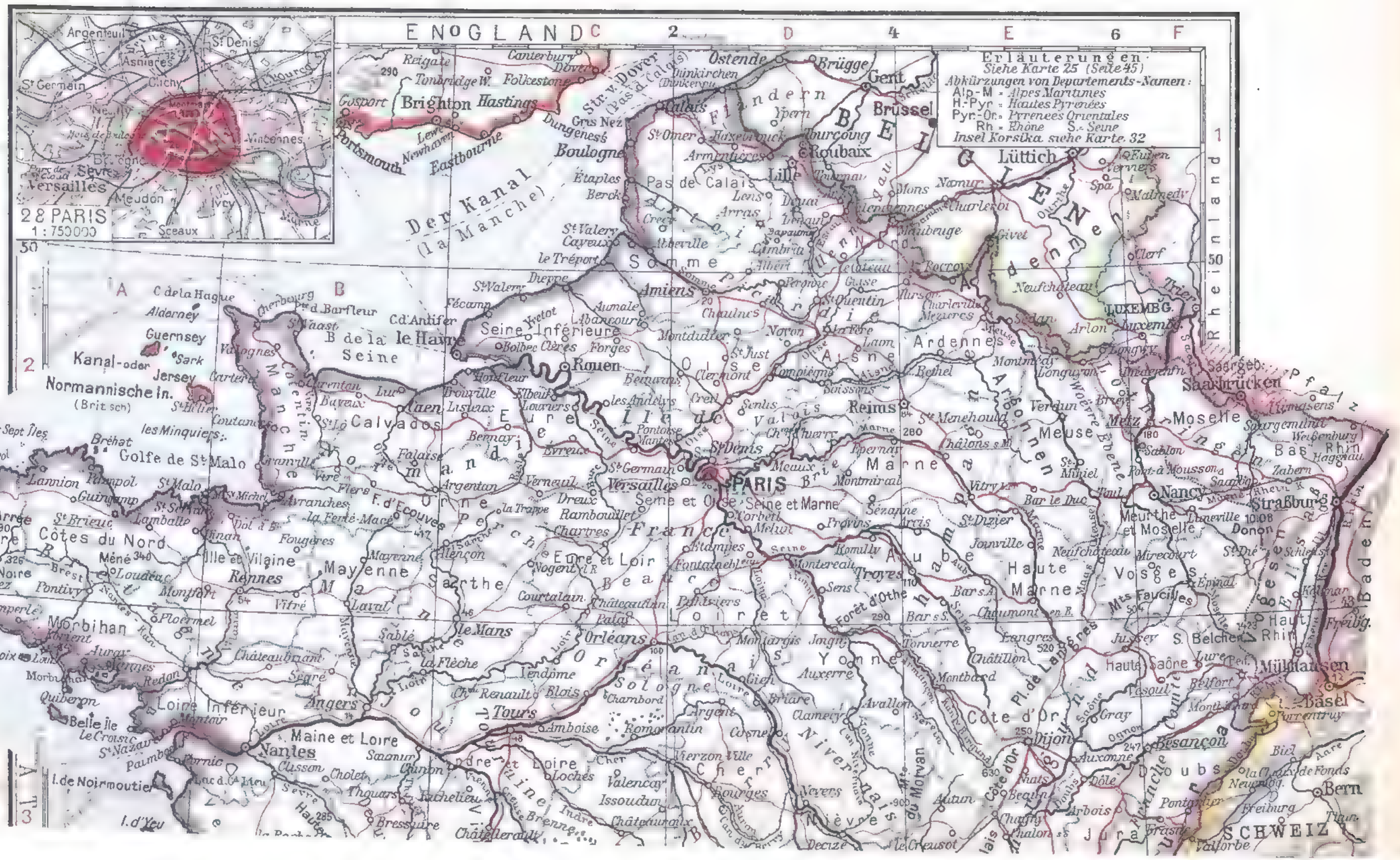
ENGLAND
Erläuterungen
Siehe Karte 25 (Seite 45)
Abkürzungen von Departements-Namen:
Alp-M = Alpes Maritimes
H-Pyr = Hautes Pyrenées
Pyr-Or = Pyrenées Orientales
Rh = Rhône S = Seine
Insel Korsika siehe Karte 32
28 PARIS
1:750000
Der Kanal (la Manche)
Pas de Calais
Somme
Seine Inférieure
Eure
Seine et Oise
Seine et Marne
Oise
Aisne
Ardennes
Marne
Meuse
Moselle
Meurthe et Moselle
Vosges
Haute Marne
Haute Saône
Côte d'Or
Doubs
Jura
Haut Rhin
Bas Rhin
Calvados
Manche
Orne
Eure et Loir
Loiret
Yonne
Nièvre
Cher
Indre
Indre et Loire
Loir et Cher
Loire Inférieur
Maine et Loire
Mayenne
Sarthe
Ille et Vilaine
Côtes du Nord
Finistère
Morbihan
Deux Sèvres
Vienne
Haute Vienne
Creuse
Allier
Puy de Dôme
Cantal
Corrèze
Lot
Aveyron
Tarn
Tarn et Garonne
Lot et Garonne
Gers
Landes
Basses Pyrénées
Hautes Pyrénées
Ariège
Haute Garonne
Aude
Pyr-Or
Hérault
Gard
Lozère
Haute Loire
Ardèche
Drôme
Rhône
Loire
Isère
Hautes Alpes
Basses Alpes
Alp-M
Var
Vaucluse
Bouches du Rhône
Corse
Belgien
Luxemburg
Schweiz
Deutschland
Rhein
Mosel
Saar
Elsass
Lothringen
Pfalz
Baden
Freiburg
Reims
Paris
Versailles
Rouen
Amiens
Lille
Roubaix
Tourcoing
Gent
Brügge
Ostende
Brüssel
Lüttich
Namur
Charleroi
Mons
Metz
Nancy
Strassburg
Saarbrücken
Mülhausen
Basel
Bern
Dijon
Besançon
Orléans
Tours
Le Mans
Angers
Nantes
Rennes
Brest
Caen
Le Havre
Dieppe
Boulogne
Calais
Dover
Folkestone
Canterbury
Brighton
Hastings
Portsmouth
Eastbourne
Cherbourg
Guernsey
Jersey
Alderney
Normannische In.
(Britisch)
Golfe de St Malo
Belle Ile
Quiberon
Groix
Ouessant
Sept Iles
Bréhat
Minquiers
Chausey
Noirmoutier
Yeu
Ré
Oléron
Aix
Rochefort
La Rochelle
Niort
Poitiers
Châtellerault
Tours
Blois
Orléans
Montargis
Fontainebleau
Melun
Provins
Troyes
Sens
Auxerre
Nevers
Bourges
Vierzon
Issoudun
Valençay
Loches
Amboise
Romorantin
Chambord
Sologne
Forêt d'Othe
Forêt de Lanières
Pl. de Langres
Mts Faucilles
Epinal
Colmar
Mülhausen
Freiburg
Belfort
Montbard
Châtillon
Tonnerre
Auxerre
Clamecy
Avallon
Morvan
Côte d'Or
Saône
Ognon
Doubs
Pontarlier
Neufchâtel
Sedan
Charleville
Mézières
Hirson
Laon
Soissons
Compiègne
Montdidier
Péronne
St Quentin
Cambrai
Arras
Lens
Béthune
Armentières
Ypern
Dünkirchen
Calais
St Omer
Hazebrouck
Boulogne
Gris Nez
Dungeness
Folkestone
Dover
Canterbury
Ashford
Tonbridge
Reigate
Guildford
Horsham
Chichester
Portsmouth
Gosport
Southampton
Winchester
Salisbury
Andover
Basingstoke
Reading
Oxford
Aylesbury
Luton
Bedford
Cambridge
Ely
Norwich
Ipswich
Colchester
Chelmsford
Maldon
Southend
Canvey I.
Sheerness
Rochester
Maidstone
Ashford
Hastings
Eastbourne
Lewes
Newhaven
Worthing
Littlehampton
Bognor
Portsmouth
Gosport
Southampton
Lymington
Bournemouth
Poole
Weymouth
Dorchester
Yeovil
Taunton
Bridgwater
Weston-super-Mare
Bristol
Gloucester
Cheltenham
Swindon
Newbury
Reading
Windsor
Slough
Uxbridge
Watford
St Albans
Hertford
Stevenage
Hitchin
Letchworth
Baldock
Royston
Saffron Walden
Bishop's Stortford
Harlow
Epping
Romford
Brentwood
Tilbury
Gravesend
Dartford
Bromley
Croydon
Kingston
Richmond
Hounslow
Heathrow
Staines
Egham
Weybridge
Guildford
Dorking
Reigate
Redhill
Tonbridge
Sevenoaks
Orpington
Bexley
Woolwich
Greenwich
Deptford
Lewisham
Peckham
Camberwell
Lambeth
Westminster
Kensington
Chelsea
Fulham
Hammersmith
Ealing
Brentford
Chiswick
Richmond
Twickenham
Kingston
Surbiton
Esher
Cobham
Woking
Aldershot
Farnborough
Basingstoke
Andover
Salisbury
Wilton
Shaftesbury
Sherborne
Yeovil
Crewkerne
Chard
Honiton
Exeter
Tiverton
Barnstaple
Ilfracombe
Lynton
Minehead
Taunton
Wellington
Exmouth
Sidmouth
Seaton
Lyme Regis
Bridport
Dorchester
Weymouth
Portland
Swanage
Wareham
Poole
Christchurch
Lymington
Yarmouth
Newport
Ryde
Cowes
Southampton
Eastleigh
Romsey
Winchester
Alton
Petersfield
Midhurst
Chichester
Bognor
Littlehampton
Worthing
Shoreham
Brighton
Lewes
Eastbourne
Hastings
Rye
Winchelsea
Dungeness
Folkestone
Dover
Deal
Sandwich
Ramsgate
Margate
Whitstable
Faversham
Sittingbourne
Gillingham
Chatham
Rochester
Maidstone
Ashford
Tenterden
Hawkhurst
Cranbrook
Tunbridge Wells
Crowborough
Uckfield
Haywards Heath
Burgess Hill
Hassocks
Lewes
Newhaven
Seaford
Peacehaven
Rottingdean
Brighton
Hove
Shoreham
Worthing
Littlehampton
Bognor
Chichester
Petersfield
Haslemere
Godalming
Guildford
Woking
Weybridge
Esher
Kingston
Surbiton
Richmond
Twickenham
Hounslow
Heathrow
Staines
Egham

Golf von Biskaya
Golfe du Lion
Mittelländ. Meer
SPANIEN
ANDORRA
Pyrenäen
Alpen
Anschluß: Karte 32 (Seite 57)
westl. 0 östl. L. v. Greenw.
Maßstab 1:5000000
0 50 100 150 200 250 Kilometer
HANSA-WELTATLAS

489 Mill. t Güter.) *Wasserstraßen:* 12033 km, d. h. 21 km auf 1000 qkm. (Deutschland 25,9 km auf 1000 qkm.) *Kraftfahrzeuge:* 1,3 Mill. Wagen, 0,3 Mill. Kraftfahrräder (auf 32 Einw. ein Kraftwagen; in Deutschland auf 111 Einw.). *Landwirtschaft:* Bodennutzung s. Abb. *Anbau:* Fläche in 1000 ha, Ertrag in 1000 dz: Weizen 5245 ha 76554 dz, Roggen 769 ha 8660 dz, Hafer 3503 ha 49390 dz, Gerste 711 ha 11073 dz, Kartoffeln 1473 ha 112640 dz, Zuckerrüben 251 ha 55910 dz, Mais 369,8 ha 3698000 t, Wein 1589 ha 60321000 hl, Olivenöl 8 ha 85000 t, Seidenraupenkokons 2671 kg.
Bergbau 1930 in 1000 t: Eisenerz 48816, Steinsalz 3139, Kali 410, Asphalt 54,7, Schwefel-

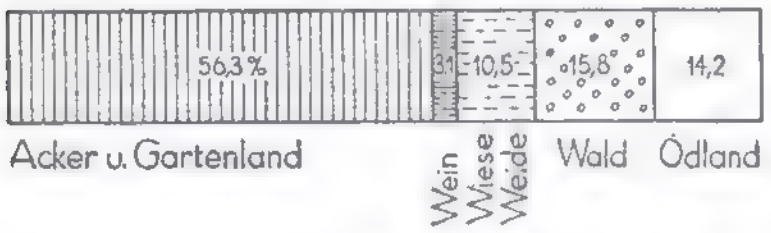

Bodennutzung in Frankreich

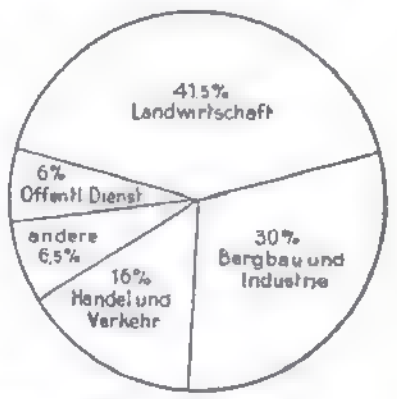

Berufsgliederung

kies 202, Bauxit 598, Petroleum 82, Zink 91, Blei 19, Aluminium 20. *Kohlenwirtschaft* 1930 in 1000 t: Steinkohle 53888, Braunkohle 1143. Einfuhr von Kohle 1928 in 1000 t: aus Großbritannien 8274, Deutschland 4509, Belgien 3223. *Eisen- und Stahlgewinnung* 1930 in 1000 t: Eisen 10,1 Mill. t, Stahl 9,4 Mill. t. Die wichtigsten Industrien: Seiden-, Textilindustrie, Konfektion, Automobilindustrie, Parfüme. *Gesamteinfuhr* 1930 in Mill. RM.: 8692,2, davon an Lebensmittel 2064,4 = 23,5%, Rohstoffe und Halbfertigfabrikate 5426,7 = 61,7%, Fertigwaren 1301,1 = 14,8%. *Gesamtausfuhr* 1930 in Mill. RM.: 7000, davon an Lebensmittel 1026,5 = 12,2%, Rohstoffe und Halbfertigfabrikate 2151,2 = 25,4%, Fertigwaren 5268,8 = 62,4%.

Wichtigste *Einfuhrgüter* 1928 in Mill. RM.:

Textilrohstoffe	2187,4	= 24,9%
Erze und mineralische Öle	895,9	= 10,2%
Kohle und Koks	529,6	= 6,0%
Metalle	459,1	= 5,2%
Früchte und Ölsamen	424,7	= 4,8%
Getreide und Mehl	406,9	= 4,6%
Wein	371,5	= 4,2%
Kolonialwaren	366,4	= 4,2%

Wichtigste *Ausfuhrgüter* 1928 in Mill. RM.:

Textilfertigwaren	2426,9	= 28,7%
Metalle	639,5	= 7,6%
Chemikalien	543,0	= 6,4%
Textilrohstoffe	491,3	= 5,8%
Automobile	249,8	= 3,0%
Wein	181,6	= 2,1%

Wicht. *Bezugländer* 1928: % des Einfuhrwertes.

Französische Kolonien	12,6%
Fremde Länder	87,4%
davon: USA.	11,6%
Großbritannien	10,2%
Deutschland	9,3%

Wicht. *Ausfuhrländer* 1928: % des Ausfuhrwertes.

Französische Kolonien	16,2%
Fremde Länder	83,8%
davon: Großbritannien	15,9%
Belgien	14,1%
Deutschland	11,0%

Frankreich führt verhältnismäßig schwere aber billige Waren (z. B. Kohle) ein und gibt größtenteils leichtere aber hochwertige Waren ab (Seidenwaren, Kunst- und Luxuswaren, Modekleidung u. a.). Ebenso werden meist hochwertige Nahrungs- und Genußmittel ausgeführt. Der Anteil der französischen Kolonien am Außenhandel ist erst nach dem Kriege gestiegen. An erster Stelle steht hier als Absatz- und Bezugsland Algerien. Das Schwergewicht des Außenhandels mit den europäischen Ländern liegt im Norden, beruht also auf dem Verkehr mit den großen Industrieländern des Kontinents.

SÜDEUROPA:

SPANIEN und PORTUGAL.

I. Allgemeingeogr.: *Lage:* Im Gesamtareal etwa 580000 qkm ist die Iberische Halbinsel die größte der drei südeuropäischen Halbinseln. Mit dem Festland hängt sie nur auf 400 km (Pyrenäen) zusammen; nähert sich auf 14 km (Straße von Gibraltar) Afrika. Selbständige Halbinsellage mit afrikanischem Einschlag. Kernlandschaft ist die iberische Meseta, 50 bis 60% der Gesamtfläche; ausgeprägter binnenländischer Klimacharakter. Demgegenüber ganz anders geartete Randlandschaft. Norden und Westen ozeanisch, Süden und Osten mittelmeerisch. Politisch umfaßt die Iberische Halbinsel zwei Staaten: Spanien und Portugal.

SPANIEN.

Fläche und Bevölkerung (einschl. Kanar. Inseln): 505152 qkm. 22,7 Mill. Einw., 42 auf 1 qkm (Kolonialreich: 347000 qkm, 1,5 Mill. Einw.). Fast ausschließlich katholisch. *Berufsgliederung:* Land- und Forstwirtschaft 56%, Industrie und Bergbau 15%, Handel und Verkehr 5%, sonstige 24%. *Städte* über 100000 in 1000 Einw.: Madrid 845,4, Barcelona 775,7, Valencia 272,7, Sevilla 216,5, Malaga 159,4, Saragossa 155,5, Murcia 154,7, Bilbao 150, Granada 108,3.

II. Politisch: Von 1479—1931 Königreich (1873—74 Republik). Jetzt Republik. *Verfassung:* Präsident und Parlament (Cortes). *Landesfarben:* Rot-Gelb-Rot. *Währung:* 1 Peseta = 100 Centimos. 100 Pesetas = 81 RM. Goldwährung.

III. Wirtschaft: 1930 *Verkehr:* Heimatflotte: 842 Schiffe mit 1,28 Mill. t. Eisenbahn 16317 km. Post 10558 Anstalten. Kraftwagen 178000. Krafträder 12000. *Landwirtschaft:* Anbaufläche in 1000 ha: Weizen 4241, Gerste 1824, Mais 388, Reis 49, Olivenöl 1787, Wein 1415. *Bergbau* in 1000 t: Steinkohle 6988, Eisenerz 6559, Rohkupfer 27,8, Blei 143,1, Quecksilber 2195, Salz 983. *Handel:*

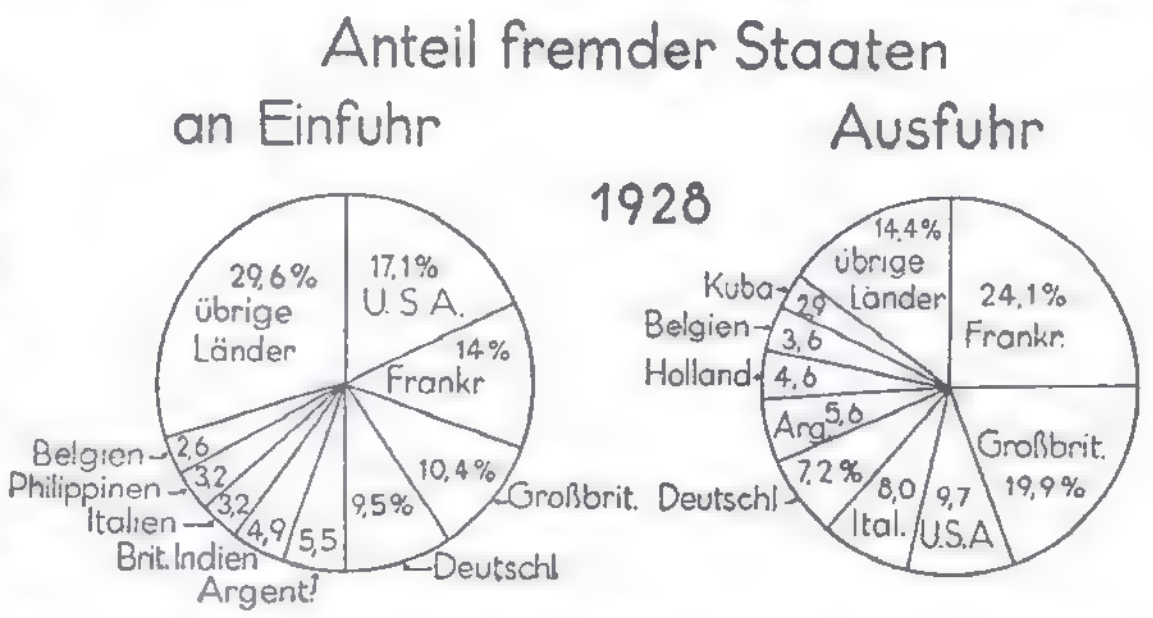

Gesamt-*Einfuhr* 1930 = 1763 Mill. RM., davon:

Lebensmittel, Tiere	516 Mill. RM.	= 21,2%	d. G.-E.
Rohst. u. Halbfertigfabrik.	788,6 „	= 32,4%	„ „
Fertigwaren	1129,4 „	= 46,4%	„ „

Gesamt-*Ausfuhr* 1930: 1769 Mill. RM., davon:

Lebensmittel, Tiere	1087,4 Mill. RM.	= 61,5%	d. G.-A.
Rohst. u. Halbfertigfabrik.	355,5 Mill. RM.	= 20,1%	„ „
Fertigwaren	825,3 „	= 18,4%	„ „

29 Spanien

K.Ortegal C.de Vares C.de Peñas Gijón Santander Bilbao
la Coruña Oviedo Asturien Kantabrisches Geb. Kastilien
Vigo Porto Lissabon (Lisboa) Badajóz Madrid Sevilla Cordoba Granada
Valladolid Salamanca Zamora Burgos Palencia León
Trazos Montes Beira Alta Beira Baixa Alentejo Algarve
Sa da Estrella Sa de Gata Sa de Guadalupe Sa Morena Sa Nevada
Montes de Toledo Sa de Gredos Sa de Guadarrama
Meseta Central Kastilisches Scheidegebirge
Str. v. Gibraltar C. Trafalgar C. Espichel C.d.S.Vicente
Malaga Cádiz Jerez d.l.Front. la Linea Gibraltar (Brit.)
Ceuta Tanger (Neutralgeb.) K.Spartel
Ebro Duero Tajo Guadiana Guadalquivir
Mittelmeer
n.d.Antillen n.Azoren, Pernambuco

und Portugal

Biskaya
FRANKREICH
Pyrenäen
Provinzen
Navarra
Pamplona
Béarn
Bayonne
Biarritz
S.Sebastian
Bagnères de Bigorre
Argelès
St Girons
Foix
Quillan
Tarascon
Rousillon
Perpignan
Thuir
Port Vendres
C. de Creus
Figueras
Roses
Olot
Vich
Gerona
la Bisbal
Palamós
S.Feliu de Guixols
Mataró
Badalona
Barcelona
Sabadell
Tarrasa
Manresa
Monserrat
Igualada
Villafranca del Panadés
Vendrell
Villanueva y Geltrú
Tarragona
Reus
Montblanch
Lérida
Cervera
Balaguer
Solsona
Berga
Puigcerda
Andorra
ANDORRA
Mt Canigou
Mt Perdu
Maladetta
Benasque
Campo
Benabarre
Barbastro
Huesca
Sa de Guara
Boltaña
Séo de Urgel
Sa del Cadi
Ebro
Zaragoza
(Saragossa)
Gallur
Tardienta
Monzón
Sariñena
Caspe
Escatrón
Fuentes
Alcañiz
Gandesa
Tortosa
G.de S.Jorje
Ebro
Valderrobres
Montalbán
Castellote
Teruel
Albarracín
Sa d S.Just
Morella
Vinaroz
Alcalá de Chisbert
Oropesa
Castellón de la Plana
Columbretes
Onda
Villarreal
Burriana
Sagunto (Murviedro)
Liria
Utiel
Requena
Villanueva del Grao
Valencia
Torrente
Sueca
Cullera
Játiva
Gandia
Dénia
C.de la Náo
Alcoy
Altéa
Villajoyosa
Alicante
Ibiza
Pityusen
Formentera
Mallorca
Menorca
Palma
Alcudia
Inca
Sóller
C. Formentor
Ciudadella
Mahón
C. de Pera
Manacor
Felanitx
C. de Salinas
Cabrera
Albacete
Chinchilla
Balazote
Almansa
Hellín
Jumilla
Yecla
Villena
Monóvar
Elche
Elche de la Sierra
Cieza
Cehegín
Caravaca
Moratalla
Cartagena
Murcia
Lorca
Mazarrón
C.d.Palos
Totana
Alcantarilla
Torrevieja
Orihuela
Cervillente
Mula
Huércal Overa
Aguilas
Cuevas d.V.
Vera
Almería
C.de Gata
Mijas
Sa Alhamilla
Sa de los Filabres
Sa de Cuenca
Cuenca
Tajo
Priego
Molina
Trillo
Guadalaviar (Turia)
Guadalquivir
Jucar
Segura
Ebro
Segre
Noguera Ribagorzana
Noguera Pallaresa
Cinca
Aragon
Gallego
Jalon
Jiloca
Guadalaviar
Sa de Moncayo
Sa de Cuenca
Sa de Alcaraz
Sa de Segura
Sa de Javalambre
Sa de Albarracín
Sa de Gudar
Sa de Mijares
Sa de Espadán
Sa de Mariola
Sa de Aitana
Sa de Cullera
Sa de Benicadell
Sa de Carrascal
Sa de Crevillente
Sa de Callosa
Sa de Orihuela
Sa de Almenara
Sa de Javalambre

Wichtigste *Einfuhrgüter* 1928:

Nahrungsmittel u. Getränke	497,3	Mill. RM.	= 20,4%
Maschinen u. Fahrzeuge	394,5	„ „	= 16,2%
Mineralien einschl. Kohle	271,4	„ „	= 11,2%
Chemische Erzeugnisse	249,5	„ „	= 10,2%
Baumwolle u. Waren	197,8	„ „	= 8,1%
Tabak	165,2	„ „	= 6,8%
Metalle u. Waren	145,0	„ „	= 6,0%

Wichtigste *Ausfuhrgüter* 1928:

Obst u. Konserven	448,4	Mill. RM.	= 25,4%
Wein	281,4	„ „	= 11,6%
Metalle u. Waren	189,5	„ „	= 7,8%
Olivenöl	185,7	„ „	= 7,6%
Kork u. Waren	126,0	„ „	= 5,2%
Mineralien	125,6	„ „	= 5,1%

Die deutsch-spanischen Handelsbeziehungen werden durch das Abkommen vom 7. Mai 1926 geregelt. Indes erst seit 1929 ist eine völlige Gleichstellung mit allen anderen Staaten erfolgt. Dadurch macht sich ein gleichmäßiger Aufstieg der deutschen Ein- und Ausfuhr in den Nachkriegsjahren bemerkbar. Ausfuhr nach Deutschland: 1925: 191,7 Mill. RM.; 1926: 143,7 Mill. RM.; 1927: 242,3 Mill. RM.; 1928: 280,6 Mill. RM.; 1929: 251,8 Mill. RM. (Beginn der Weltwirtschaftskrisis). Einfuhr von Deutschland: 1925: 161,5 Mill. RM.; 1926: 171,9 Mill. RM.; 1927: 179 Mill. RM.; 1928: 210,7 Mill. RM.; 1929: 218,2 Mill. RM.

PORTUGAL.

I. Allgemeingeogr.: *Lage und Gliederung* s. o. *Fläche und Bevölkerung:* Einschl. Azoren und Madeira: 92 930 qkm. 6 Mill. Einw., 71 auf 1 qkm. *Kolonialbesitz:* 2 429 350 qkm. 14,3 Mill. Einw. *Religionszugehörigkeit:* Ausschl. katholisch. *Berufsgliederung:* Land- und Forstwirtschaft 58%, Industrie und Bergbau 21%, Handel und Verkehr 10%, Verwaltung 2%. *Städte* über 100 000 in 1000 Einw.: Lissabon 587,3 (Hauptstadt), Porto 215,6.

II. Politisch: Seit 1680 selbständiges Königreich bis 1911, seitdem Republik. *Verfassung:* Militärregierung mit diktatorischer Gewalt. Präsident und Kongreß (Senat und Deputiertenkammer). *Landesfarben:* Grün-Rot in zwei gleichbreiten senkrechten Streifen, mit Wappenschild auf goldener Erdkugel. *Währung:* 1 Escudo = 100 Centavos. 100 Escudo = 18,79 RM. Goldparität.

III. Wirtschaft: 1930/31 *Verkehr:* 261 Schiffe, 276357 N.-T. Seeverkehr 27,5 Mill. t. Eisenbahn 3425 km. Post 7922 Anstalten. *Landwirtschaft: Anbauflächen:* Weideland 40%, Ackerland 23%, Wald und Macchie 8%, Wein 7%, Obstgarten 6%, Ödland 16%. *Anbau* in 1000 ha: Weizen 400, Roggen 240, Gerste 75, Mais 300, Reis 15, Wein 314, Oliven und Südfrüchte 580, Korkeiche 550. *Fischfang:* Fischerflotte: 14016 Boote mit 57340 t. Fangergebnis für 45,5 Mill. RM. Ausfuhr an Fischkonserven 32544 t (vor allem Ölsardinen). *Bergbau:* Steinkohle 202000 t. *Handel* 1930: Einfuhr 505 Mill. RM. Ausfuhr 198 Mill. RM. Davon *eingeführt* aus Großbritannien 28,9%, Deutschland 12,4%, Portug. Kolonien 11,6%, USA. 10,4%, Frankreich 8,4%; *ausgeführt* nach Großbritannien 17,8%, Portug. Kolonien 15%, Frankreich 12,9%, Deutschland 12,7%.

Wichtigste *Einfuhrwaren* 1928:

Weizen	67,1	Mill. RM.	= 13,4%
Maschinen	33,9	„ „	= 6,8%
Fische	31,4	„ „	= 6,2%
Baumwolle	30,8	„ „	= 6,1%
Kohle	27,7	„ „	= 5,5%
Petroleum	14,8	„ „	= 2,9%
Motorwagen	14,2	„ „	= 2,8%
Reis	12,9	„ „	= 2,5%

Wichtigste *Ausfuhrwaren* 1928:

Wein	63,7	Mill. RM.	= 33,2%
Fische	30,6	„ „	= 15,9%
Kork	22,5	„ „	= 11,7%
Holz	13,5	„ „	= 6,8%
Früchte	6,7	„ „	= 3,4%
Baumwollwaren	5,9	„ „	= 3,0%

Der Handel mit Deutschland stand schon vor dem Kriege an zweiter Stelle. Im Jahre 1923 hat Deutschland gegen Gewährung eines Minimaltarifes die Einfuhrzölle auf Ölsardinen und Korkwaren ermäßigt und außerdem Einfuhrkontingente auf Früchte und Wein gewährt.

SÜDEUROPA:

ITALIEN:

I. Allgemeingeogr.: *Gliederung:* Festlandsstück (Norditalien) 99495 qkm, europäisches Rumpfstück (submediterrane Mais-Weizen-Zone): Halbinselitalien 156780 qkm und Inselitalien 60000 qkm ausgesprochen südeuropäisch (mittelmeerklimatisch). Mediterrane Ölbaumzone (s. Abb.): Bei seiner Schmalheit, 125 bis 200 km breit, haben 80% seiner Fläche weniger als 100 km Meerferne. Afrika liegt knapp 150 km entfernt. Die Westseite, Gesichtsseite Italiens, stark vulkanisch (Vesuv, Ätna, Stromboli) die Rückseite zur Adria gekehrt. *Bewässerung: Flüsse:* Po 680 km, Tiber 500 km, Arno 230 km. *Seen:* Gardasee 370 qkm, Lago Maggiore 212 qkm, Comersee 146 qkm. *Fläche und Bevölkerung:*

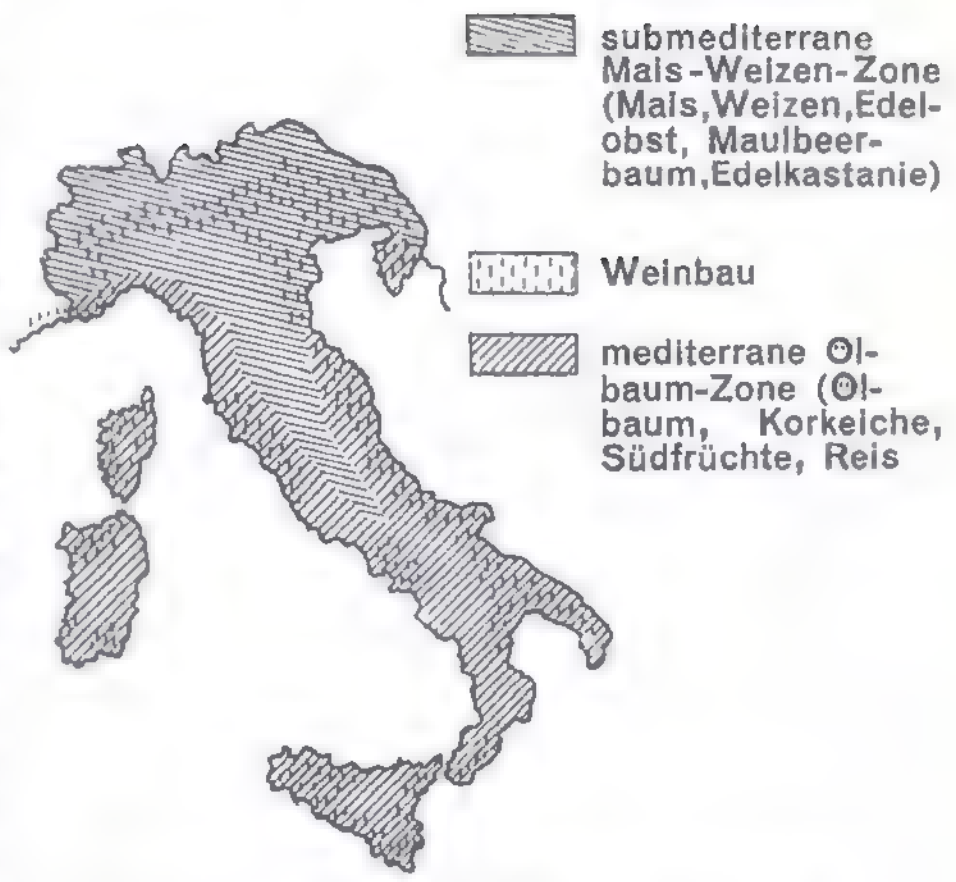

Vegetationszonen Italiens

Italien einschl. Inseln	309940 qkm,	41,1 Mill. E.,	133	auf	1 qkm	
Besitzungen in Albanien u. Dalmatien	63 ,,	1400 Einw.	22	,,	1	,,
Besitzungen im Ägäischen Meere . .	2544 ,,	105000 Einw.	41	,,	1	,,
Kolonien.	2254700 ,,	1,7 Mill. E.	0,8	,,	1	,,

Städte: über 200000 in 1000 Einw.: Mailand 990, Neapel 841, Rom 999, Genua 607, Turin 596, Palermo 389, Florenz 315, Catania 226, Venedig 257, Triest 209, Bologna 242, Messina 181. Die Bevölkerung bildet zwar eine Spracheinheit, ist aber hervorgegangen aus der Verschmelzung verschiedenster Völkerschaften (Römer, Griechen, Germanen, Normannen, Araber u. a.). Infolge des Weltkrieges sind 230000 Deutsche (Südtirol) Italien einverleibt worden.

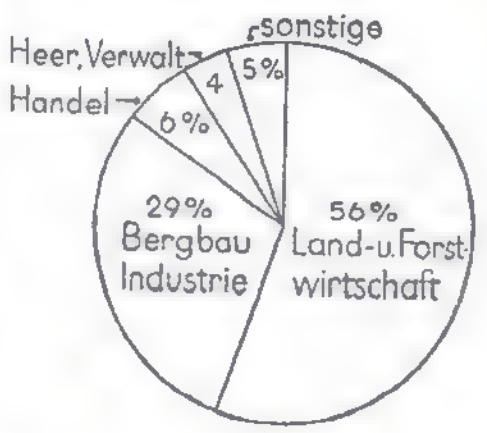

Berufszugehörigkeit der Bevölkerung 1921

II. Politisch: Seit 1861 geeinigtes Königreich; vorher zerfiel es in viele selbständige Staaten. *Verfassung:* erbliche Monarchie: Haus Savoyen. 1922 durch die faschistische Revolution (Marsch auf Rom) wurde der diktatorische faschistische Staat eingerichtet. Ministerpräsident (Duce) nur dem König verantwortlich. Großer Faschistischer Rat und Senat. *Landesfarben:* Grün-Weiß-Rot, senkrecht gestreift; im weißen Streifen das Staatswappen. *Währung:* 1 Lira = 100 Centesimi, 100 Lire = 22,09 RM. Goldparität.

III. Wirtschaft: 1930 *Verkehr:* Heimatflotte 1347 Schiffe mit 3,3 Mill. t. Seeverkehr 77,1 Mill. t. Haupthäfen: Genua 9,1 Mill. t, Neapel 9,1 Mill. t, Triest 4,2 Mill. t, Venedig 3,4 Mill. t, Palermo 3 Mill. t. *Eisenbahnen:* 16749 km. *Kraftfahrzeuge:* 208000.

SCHWEIZ
ÖSTERREICH
Ötztaler A.
Südtirol
Trident.
Venez. Dolomiten
Julische A.
Karnische A.
Karawanken
Slowenien
Kärnten
Krain
Kroatien
Slawonien
Bergamasker A.
Penninische Alpen
Mte Rosa
Mte Adam.
Mte Cavallo
Udine
Triest
Venedig
G.v. Venedig
Istrien
Venezien
Lombardei
MAILAND
Brescia
Verona
Padua
Vicenza
Piemont
Ligurische Alpen
Genua
Genua
Ligurisches-M.
Ligurischer Apennin
Emilien
Bologna
Ferrara
Ravenna
Forlì
Cesena
Rimini
Etruskischer Apennin
Toskana
Florenz
Livorno
Pisa
Lucca
Prato
Siena
Elba
Korsika
Umbrien
Perugia
Marken
Umbrischer Apenn.
Mt Sibillinische Apenn.
Abruzzen
Aquila
ADRIATISCHES MEER
Istrien
Kapela
Velebit Geb.
Dinarische Alpen
Bosnien
Dalmatien
Zagreb
Agram
Laibach
Triglav
Karlstadt
Sisek(Susak)
Fiume
Zara(Zadar)
Lussino
Pola
Lissa(Vis)
Lagosta
Kurzola
Meleda
Pelagosa
Tremiti In.
Lesina
Spalato
Ragusa
Cattaro
Scutari
Durazzo
Valona
Brenner
Lienz
Villach
Klagenfurt
Marburg
Agram
Bjelovar
Karlstadt
Fiume
Zara
Spalato
Ragusa
Cattaro
Scutari
Durazzo
Valona
Aquila
Pescara
Ancona
Bologna
Florenz
Rom
Neapel
Palermo
Messina
Catania
Syrakus
Malta
Tripolis
Tunis
Algier
Sardinien
Korsika
Elba
Sizilien
Lipari In.
Ätna
Stromboli
Vulkano
Liparische In.
Ägadische In.
Pantellaria
Lampedusa

TYRRHENISCHES MEER

SARDINIEN

MITTELLÄND. M.

IONISCHES MEER

Molise

Kampanien

Basilicata

Apulien

Kalabrien

Sizilien

ROM

Neapel

Tarent

Bari

Foggia

Palermo

Messina

Catania

Liparische (Äolische) In.

Ägadische In.

Pontinische In.

Golf v. Neapel

Golf v. Tarent

Golf v. Squillace

Golf v. Gaeta

Golf v. Salerno

Golf v. Policastro

Golf v. Eufemia

Golf v. Gioja

Golf v. Patti

Golf v. Palermo

Golf v. Castellammare

Golf v. Trapani

Golf v. Catania

Golf v. Augusta

Golf v. Noto

Golf v. Gela

Golf v. Licata

Golf v. Termini

Golf v. Milazzo

Golf v. Messina

Golf v. Taranto

Golf v. Manfredonia

Golf v. Venedig

Golf v. Triest

Golf v. Fiume

Golf v. Quarnero

Golf v. Orosei

Golf v. Cagliari

Golf v. Palmas

Golf v. Oristano

Golf v. Asinara

Golf v. Terranova

Golf v. Porto Vecchio

Golf v. Sant Eufemia

Golf v. Squillace

Golf v. Gioia

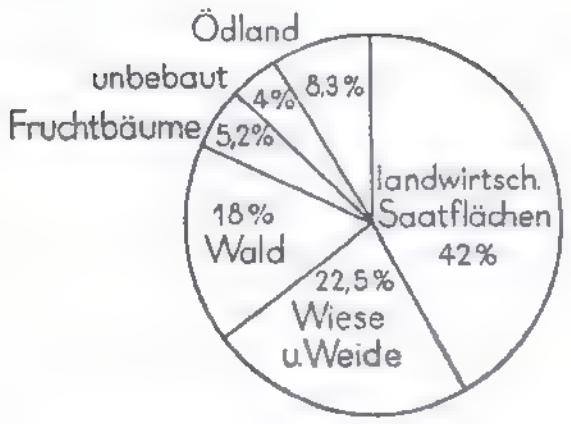

Verteilung des Anbaues in % der Gesamtbodenfläche 1927

Landwirtschaft:

Anbaufläche u. Hektarerträge 1928.

Frucht	Anbaufläche in ha	1000 dz	Ertrag in dz auf ha
Weizen . . .	4962800	62215	12,5
Roggen . . .	125700	1660	13,2
Gerste	226700	2400	10,6
Hafer	521000	7027	13,5
Mais	1414000	16508	11,0
Reis	134700	6315	46,9
Kartoffeln . .	264000	14899	42,1
Zuckerrübe . .	115400	28612	248,0
Wein in 1000 hl	4295900	46823	—
Olivenöl . . .	2327700	2232	—
Südfrüchte . .	47700	6633	—

Bergbau: 1930 in 1000 t: Kohle 207, Rohpetroleum 7, Zinkerz 185,8, Roheisen 540, Blei 24, Schwefel 273, Salz 63, Asphalt 52,7. ***Gewebeindustrie:***

	Erzeugung dz	Ausfuhr	davon nach Deutschland
Seidenraupenkokons . . .	524900	—	—
Rohseide	55677	150040	32110
Kunstseide	265000	56350	11190

Einfuhr 1928 Ausfuhr

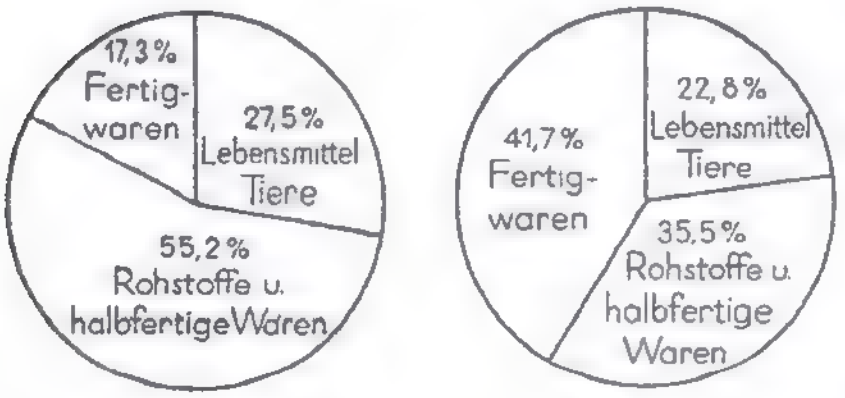

Gesamt-*Einfuhr* 1928: 4849,3 Mill. RM.
(1930: 3742 „ „)

Davon:

Lebensmittel, Tiere	1334,3 =	27,5% d. G.-E.
Rohstoffe und Halbfabrikate	2676,4 =	55,2% „ „
Fertigwaren	838,6 =	17,3% „ „

Gesamt-*Ausfuhr* 1928: 3196,4 Mill. RM.
(1930: 2627 „ „)

Lebensmittel u. Tiere	727,6 =	22,8% d. G.-A.
Rohstoffe und Halbfabrikate	1134,4 =	35,5% „ „
Fertigwaren	1334,4 =	41,7% „ „

Wichtigste *Einfuhrwaren* 1928 in Mill. RM:

Textilrohstoffe	1090,0 =	22,5%
Getreide, Mehl, Gemüse . . .	867,2 =	17,9%
Kohle, Koks	259,6 =	5,4%
Sämereien, Öle, Fette	254,0 =	5,2%
Häute und Felle	245,3 =	5,1%
Maschinen, Fahrzeuge	209,3 =	4,3%

Wichtigste *Ausfuhrgüter* 1928 in Mill. RM.:

Textilien aller Art	1394,4 =	43,6%
Früchte und Gemüse	363,0 =	11,0%
Häute, Felle	133,0 =	4,2%
Automobile	90,1 =	2,8%

Anteil der fremden Staaten an der

Einfuhr Italiens 1928 Ausfuhr



SÜDOSTEUROPA: Karpathen u. Balkanländer.

RUMÄNIEN:

I. Allgemeingeogr.: *Fläche und Bevölkerung:* 294970 qkm. 18 Mill. Einw., 61 auf 1 qkm. Hauptstadt Bukarest. *Religionszugehörigkeit:* Rum.-Orthodoxe 66%, Griech.-Unierte 8%, Röm.-Kath. 7%, Protest. 7%, Juden 5%, Mohamedaner 1%, übrige 6%. *Berufsgliederung:* Landwirtschaft 82%, übrige Berufe und Berufslose 18%. *Städte:* über 100000 in 1000 E. Bukarest 600, Kischinew 200, Klausenburg 105.

II. Politisch: Seit 1877 unabhängiges Königreich; vorher unter türkischer Oberhoheit. *Verfassung:* Konstitutionelles Königreich; erbliche Monarchie: Haus Hohenzollern-Sigmaringen. Nationalversammlung: Senat und Abgeordnetenkammer. Durch den Vertrag von Trianon von 1920 hat Rumänien das Banat (Temeswar), Bukowina (Cernowitz), Marmaros, Crisana (Großwardein), Siebenbürgen (Klausenberg) erhalten und damit seinen Vorkriegsbestand um mehr als das Doppelte vermehrt. *Nationalitäten:* Rumänen 75,4%, Magyaren 8%, Juden 5,6%, Deutsche 4,3%, Ukrainer 3%, Bulgaren 1,2%, Türken 1%. *Landesfarben:* Blau-Gelb-Rot, senkrecht gestreift. *Währung:* S. 17.

III. Wirtschaft: 1930 *Verkehr:* Heimatflotte 31 Schiffe 65921 t. Eisenbahn 11133 km. Post 6381 Anstalten. Wasserstraßen 2840 km. *Landwirtschaft: Bodennutzung:* Ackerland 45,3%, Wiese und Weide 13,7%, Wald 23,4%, unproduktives Land 16,4% von einer Gesamtfl. von 29489 = 100%. Anbaufläche in 1000 ha Ertrag in 1000 t: Weizen 3206 ha 3145 t, Mais 4455 ha 2726 t, Hafer 1116 ha 980 t, Gerste 1749 ha 1511 t, Roggen 296 ha 298 t, Kartoffeln 205 ha 2052 t, Zuckerrübe 57 ha 1055 t, Tabak 27 ha 15,4 t. *Bergbau:* in 1000 t: Rohnaphtha 4269, Braunkohle 2638, Steinkohle 395, Salz 340, Roheisen 70. *Handel:* 1930. Einfuhr 747,5 Mill. RM. Ausfuhr 722,5 Mill. RM. Davon wurden eingeführt aus Deutschland 16,7%, Österreich 16,5%, Italien 11%, Großbrit. 10,5%; es wurden ausgeführt nach Österreich 14,9%, Ungarn 11,8%, Deutschland 8,4%, Tschechoslow. 9,4%. *Haupteinfuhrwaren:* Pflanzl. Textilien, Rohstoffe 29,6%, Metallwaren 17,3%, Wolle 10,1%, Maschinen und Apparate 9,7%, Fahrzeuge 4,8%. *Ausfuhrwaren:* Getreide und Mehl 31,2%, Petroleum 20%, Holz und Holzwaren 12,2%, Tiere 6,9%.

BULGARIEN:

I. Allgemeingeogr.: *Fläche und Bevölkerung:* 103146 qkm. 5,9 Mill. Einw., 53 auf 1 qkm. Hauptstadt Sofia. 213000 Einw. *Nationalitäten:* Bulgaren 81,4%, Türken 10,7%, Zigeuner 2%, Rumänen 1,2%. *Religionszugehörigkeit:* Orthodoxe 84%, Mohamedaner 14%, Röm.-Kath. 1%, Juden 1%. *Berufsgliederung:* Land- und Forstwirtschaft 75,4%, Industrie und Bergbau 10,2%, Handel und Verkehr 6,2%, freie Berufe u. Verwaltung 5%, ohne Beruf 3,2%. *Städte* über 50000 in 1000 Einw.: Sofia 213, Philippopel 84,6, Varna 60,5.

II. Politisch: Seit 1908 unabhängiges Königreich; vorher unter türkischer Oberhoheit. *Verfassung:* Erbliche Monarchie: Haus Sachsen-Coburg und Gotha. Nationalversammlung. *Landesfarben:* Weiß-Grün-Rot. *Währung:* S. 20.

III. Wirtschaft: 1930 *Verkehr:* Eisenbahn 2902 km, Post 574 Anstalten, Seeverkehr 3075000 Br.-Reg.-Ton., Kraftwagen 2500. *Landwirtschaft:* 1931 Anbaufl. in 1000 ha Ertrag in 1000 dz: Weizen 1047 ha 16655 dz, Roggen 186,4 ha 3066 dz, Gerste 221,3 ha 3605,8 dz, Hafer 129 ha 1249 dz, Mais 595,1 ha 9971 dz, Tabak 27,1 ha 240 dz, Zuckerrübe 14,2 ha 2400,8 dz, Heliotrop 14,5 ha 142,8 dz. *Bergbau:* Kupfer 25536 t, Blei 11082 t, Mangan 490 t, Kohlen 1205756 t. *Handel:* 1930. Einfuhr 194,1 Mill. RM. Ausfuhr 187 Mill. RM. Davon wurden eingeführt aus Deutschland 21,2%, Italien 15,2%, Tschechoslowakei 10,7%; ausgeführt nach Deutschland 28%, Österreich 14,7%, Italien

35 Karpaten- und Balkanländer

IONISCHES MEER
GRIECHENLAND
TÜRKEI
Thessalien
Nördl. Sporaden
Euböa
Peloponnes
Kykladen
Dodekanes (Ital.)
KRETA (KANDIA)
Makedonien
Epirus
Lydien
Karien
Mysien
Konstantinopel
Skutari
Marmara Meer
Saloniki
Athen
Piräus
Rhodos
Smyrna
Korfu
Lesbos
Chios
Samos
Kreta
Apulien
Otranto
Straße von Otranto
Ägäisches Meer
Kleinasien
Mittelländisches Meer
SCHWARZES MEER
ISTAMBUL
Marmara Meer
Erläuterungen:
siehe Karte 25
Verwaltungshauptorte sind nur in Jugoslav u. Rumänien unterstrichen
35 KONSTANTINOPEL u. Bosporus
1:750000
Maßstab 1:7500000
0 100 200 300 400 Kilometer
HANSA-WELTATLAS

11,1%. *Wichtigste Einfuhrwaren:* Webwaren und Rohstoffe 37,5%, Maschinen und Apparate 15%, Metalle und Metallwaren 12,8%. *Ausfuhrwaren:* Lebensmittel, Kolonialwaren 38,1%, Getreide 15,4%, Lebensmittel tierischer Herkunft 10,4%, Häute u. Leder 6,8 %.

EUROPÄISCHE TÜRKEI.

Fläche und Bewohner: 24000 qkm. 1044000 Einw. Hauptstadt: Konstantinopel (europäischer Teil). Übrige Angaben s. Türkei (s. Asien).

SÜDSLAWIEN.

I. Allgemeingeogr.: *Fläche und Bevölkerung:* 249000 qkm. 13,9 Mill. Einw., 56 auf 1 qkm. Hauptstadt: Belgrad, 241542 Einw. *Nationalitäten:* Serben und Kroaten 8,9 Mill., Slowenen 1 Mill., Deutsche 650000, Magyaren 467600, Albaner 439600, Rumänen 231000. *Religionszugehörigkeit:* Griech.-Orthodoxe 47%, Röm.-Kath. 39%, Mohamedaner 11%, Protestanten 2%, Juden 0,5%, andere 0,5%. *Berufsgliederung:* Landwirtschaft 80%, andere Berufe 20%. *Städte* über 50000 in 1000 Einw.: Belgrad 241, Agram 185, Maria-Theresiopel 104, Üsküb 64, Sarajewo 78, Laibach 59, Neusatz 63.

II. Politisch: Jugoslawien in der heutigen Gestalt seit 1918. Vorher Königreich Serbien. Nach dem Weltkrieg wurden ihm angegliedert: Königreich Montenegro, Slowenien, Kroatien, Slawonien, Bosnien, Herzogowina u. das westl. Banat. *Verfassung:* Erbliche Monarchie: Haus Kara-Georgowitsch; diktatorische Verwaltung ohne Volksvertretung. *Landesfarben:* Blau-Weiß-Rot. *Währung:* S. 17.

III. Wirtschaft: Heimatflotte: 105875 t; davon 147 Dampfer mit 97597 t. Eisenbahn 9846 km. Post 2192 Anstalten. *Landwirtschaft:* Anbaufläche in 1000 ha: Weizen 1798,2, Roggen 211,5, Gerste 367,5, Hafer 371,1, Mais 2173,5. *Bergbau* in 1000 t: Kohle 5051, Eisenerz 439,5, Kupfererz 327,8, Bleierz 94,2, Siedesalz 54,8. *Handel* 1930: Einfuhr 597 Mill. RM. Ausfuhr 325 Mill. RM. Davon eingeführt aus Tschechoslowakei 18%, Österreich 17%, Deutschland 14%, Italien 12%; ausgeführt nach Italien 26%, Österreich 18%, Deutschland 12%.

GRIECHENLAND.

I. Allgemeingeogr.: *Fläche und Bevölkerung:* 130199 qkm (einschl. der asiatischen Besitzungen). 6,2 Mill. Einw., 48 auf 1 qkm. *Nationalitäten:* Griechen 98%, Türken 0,7%, Italiener 0,2%. *Berufsgliederung:* Land- und Forstwirtschaft und Fischerei 24%, Industrie und Bergbau 10%, Handel 4%, öffentl. Dienste 4%, ohne Beruf bzw. unbekannt 58%. *Religionszugehörigkeit:* Griech.-Orthodox 99%, Rest andersgläubig. *Städte* über 50000 in 1000 Einw.: Athen 451, Saloniki 336,5, Pireus 251, Kawala 49, Patras 61.

II. Politisch: 1829—1924 selbständiges Königreich, vorher unter türkischer Herrschaft. Von 1924—1935 Republik. Seit Ende 1935 Königreich. König Georg II. *Verfassung:* Senat und Abgeordnetenkammer. *Landesfarben:* Neun waagerechte Streifen von Hellblau und Weiß, darin ein weißes Balkenkreuz auf blauem Grunde. *Währung:* S. 20.

III. Wirtschaft: 1930 Heimatflotte: 539 Dampfer mit 1.3 Mill. t, 731 Segler mit 59417 t. Eisenbahn 2500 km. Post 1187 Anstalten. *Landwirtschaft:* Anbaufläche in 1000 ha, Ertrag in 1000 dz: Weizen 2102,3 ha 3328 dz, Roggen 231,5 ha 398 dz, Gerste 937,8 ha 1997 dz, Hafer 447 ha 794 dz, Mais 1561,8 ha 1728 dz, Tabak 503 ha 704 dz, Baumwolle 102,8 ha 1187 dz, Weinmost 2301,3 ha 2363 hl, Olivenöl 1034,8 ha 638 dz, Korinthen 1771 ha 1220 dz, Sultaninen 86,6 ha 294 dz. *Bergbau* in 1000 t: Braunkohle 145, Salz 805, Magnesit 58, Schmirgel 23, Eisenerz 95,7, Eisenkies 74,5, Bleierz 55,1. *Handel* 1930: Einfuhr 597 Mill. RM. Ausfuhr 325 Mill. RM. Davon eingeführt aus USA. 16,3%, Großbritannien 14,4%, Deutschland 8,6%; ausgeführt nach Deutschland 25,9%, USA. 20%, Italien 16,5%. — *Albanien* s. S. 20.

ZWISCHENEUPORA:
POLEN und die BALTISCHEN STAATEN.

POLEN.

I. Allgemeingeogr.: *Lage:* Zwischenzone zwischen Mittel- und Osteuropa. Ausschnitt des osteuropäischen Tieflandes, also ein rein staatlicher Begriff und kein geographisches Gebilde. P. setzt sich zusammen aus dem ehemaligen Kongreßpolen und den preußischen Provinzen Westpreußen und Posen, wozu noch das oberschlesische Industriegebiet hinzukommt (s. S. 21). *Fläche und Bevölkerung:* 388390 qkm. 31,9 Mill. Einw., 70 auf 1 qkm. Davon sind Polen 18,8 Mill. = 69,2%, Ruthenen 3,8 Mill. = 14,3%, Juden 2,1 Mill. = 7,8%, Deutsche 1 Mill. = 3,9% und Weißrussen 1 Mill. = 3,9%. *Religionszugehörigkeit:* Röm.-Kath. 64%, Griech.-Kath. 11%, Russisch-Orthodox 10,5%, Juden 10,5%, Protestanten 4%. *Berufsgliederung:* Forst- und Landwirtschaft 64%, Bergbau und Industrie 15%, Handel und Verkehr 9,5%, öffentl. Dienst und Militär 5%, sonstige 6,5%. *Städte* über 100000 in 1000 Einw.: Warschau 1115,6 (Hauptstadt), Lodz 605, Lemberg 345, Posen 248, Krakau 211, Wilna 208, Kattowitz 130.

II. Politisch: 1916 von den Mittelmächten zum Königreich erklärt, wurde es 1918 als selbständiger Staat — Republik — erklärt unter Hinzufügung der deutschen Gebiete (s. o.). *Verfassung:* Präsident (7 Jahre), Nationalversammlung: Senat und Reichstag. Hauptstadt: Warschau. *Landesfarben:* Weiß-Rot mit Staatswappen. *Währung:* S. 17.

III. Wirtschaft: 1930 *Verkehr:* Eisenbahn 19601 km einschl. 2045 km Danzig. Post 3646 Ämter. *Landwirtschaft:* 1931 Anbaufläche in 1000 ha, Ertrag in dz: Roggen 5341 ha 54400 dz, Weizen 1290 ha 20600 dz, Gerste 1156 ha 15100 dz, Hafer 2038 ha 25000 dz, Kartoffeln 2505 ha 326600 dz, Zuckerrüben 243 ha 47170 dz. *Bergbau* in 1000 t: Steinkohle 46237, Braunkohle 74, Eisenerze 639, Erdöl 675. Salze: Kali 352, Steinsalz 407. *Hüttenbetriebe:* Roheisen 704, Rohstahl 1377, Zink 169. *Handel* 1930: Einfuhr 1056 Mill. RM. Ausfuhr 1178.3 Mill. RM. Davon eingeführt aus Deutschland 27%, USA. 14%, Großbritannien 9%, Frankreich 7%; ausgeführt nach Deutschland 34%, Österreich 12%, Tschechoslowakei 12%, Großbritannien 9%. *Wichtige Einfuhrgüter:* Textilrohstoffe 16,2%, Maschinen und Fahrzeuge 12,9%, Chemikalien 9,1%, Getreide 8%, Metalle und Metallwaren 7,3%, Textilfertigwaren 6,3%, Felle 5,2%, Elektrische Apparate 2,8%, Erze 2,5%. *Ausfuhrgüter:* Holz und Holzwaren 23,5%, Kohle und Koks 14,3%, Schweine 8,3%, Zink 6,4%, Textilfertigwaren 6%, Eier 5,8%, Metallwaren 4,8%, Zucker 4,1%, Petroleum 3,8%.

Die BALTISCHEN STAATEN.

I. Allgemeingeogr.: Von den verschiedenen Volkssplittern am baltischen Rand haben Litauer, Letten und Esten ihre politische Selbständigkeit erreicht. Rein geographische Gebilde sind sie ebensowenig wie Polen. Dagegen ist das ganze Ostseegebiet von deutscher Kultur durchsetzt. *Fläche und Bevölkerung:*

Staat und Staatsform	Fläche in qkm	Einw. in 1000	Dichte auf 1 qkm	Hauptstadt	Einw. in 1000	Nationalitäten in %
Litauen. . . (Freistaat)	53240	2367	42	Kowno	98	Litauer 84%, Juden 8%, Polen 3%, Russen 3%, Deutsche 1%, Letten 1%
Memelland .	2848	146	51	Memel	36	Deutsche 44%, Memelländer 25%, Litauer 28%
Lettland . . (Freistaat)	65790	1900	29	Riga	378	Letten 73%, Russen 13%, Juden 5%, Deutsche 4%, Polen 3%
Estland. . . (Freistaat)	47550	1117	24	Reval	131	Esten 87,7%, Russen 8,2%, Deutsche 1,7%, Juden 0,4%

37 Polen, Baltenländer und westliches Rußland

WARSCHAU
Lodsch
Lublin
Bialystok
Brombg
Posen
Schlesien
Krakau
Lemberg
Tschernowitz
Kiew
Odessa
Berditschew
Schitomir
Wolhynien
Podolien
Polesien
RUSSLAND
UKRAINE
UNGARN
RUMÄNIEN
MOLDAU
TSCHECHOSLOWAKEI
Beskiden
Karpaten
Hohe Tatra
Pripet-Sümpfe
Dnjestr
Bug
Prag
Debreczin
Jassy
Wiernolenin
Cherson
Sinaiejewsk
Berditschew
Mogilew
Minsk
Bobruisk
Homel
Gomel
Jelsk
Mosyr
Kowel
Luzk
Rowno
Dubno
Tarnopol
Proskurow
Winniza
Jmpol
Mohilew
Kamenez-Podolsk
Tschernowitz
Kischinew
Tiraspol
Odessa
Nikolajew
Cherson
Jekaterinoslaw
Charkow
Poltawa
Kursk
Orel
Tula
Moskau
Smolensk
Witebsk
Gomel
Pinsk
Brest Litowsk
Chelm
Zamosc
Przemysl
Lemberg
Stanislau
Kolomea
Czernowitz
Sereth
Pruth
Donez
Dnjepr
Maßstab 1 : 7500000
0 100 200 300 400 Kilometer
22 östl. Lge v. Greenw. 24 26 28
39 WARSCHAU (Warszawa) 1:500000
HANSA-WELTATLAS

II. Politisch: 1. *Litauen:* Republik seit 1918 (bis dahin russisch). *Verfassung:* Präsident (7 Jahre) und Landtag. *Landesfarben:* Gelb-Grün-Rot. *Währung:* 1 Lita = 100 Cents. 100 Litai = 41,9 RM. Goldparität. 2. *Lettland:* Seit 1918 unabhängige Republik (vorher russisch). *Verfassung:* Präsident (4 Jahre) und Landtag. *Landesfarben:* Rot-Weiß-Rot (Weiß halb so breit wie Rot). *Währung:* 1 Lat = 100 Santim. 100 Lati = 81 RM. Goldparität. 3. *Estland* (Esti): Freistaat seit 1918 (vorher russisch). *Verfassung:* Ministerpräsident und Reichsrat. *Landesfarben:* Blau-Schwarz-Weiß. *Währung:* 1 estn. Krone = 100 Cent. 100 Kronen = 112,50 RM. Goldparität.

III. Wirtschaft: *Landwirtschaft:*

Ernteerträge 1929.

Frucht	Litauen in 1000 dz	Lettland in 1000 dz	Estland in 1000 dz
Weizen	2539	636	343
Roggen	5596	2414	1457
Gerste	2675	2079	1238
Hafer	4389	3401	1492
Kartoffeln	18529	10798	7531

Viehbestand 1929.

Tierart	Litauen in 1000 St.	Lettland in 1000 St.	Estland in 1000 St.
Pferde	588	360	205
Rinder	1160	975	604
Schweine	944	388	279
Schafe	1125	900	476

Ein- und Ausfuhr: in Mill. RM.

Anteil Deutschlands in % der Gesamt-Ein- und Ausfuhr.

	Litauen 1930	Lettland 1930	Estland 1930		Litauen 1928	Lettland 1928	Estland 1928
Einfuhr	131,2	239 8	110,2	Einfuhr	50,4	41,1	30,3
Ausfuhr	140,2	200,6	108,0	Ausfuhr	57,7	26,6	25,9

Einfuhr- und Ausfuhrgüter: *Litauen:* E.: Textilien 14,5%, Zucker 6,8% in % der G.-E. A. Holz 27,5%, Leinsam und Flachs 20,5%, Tiere und Fleisch 13,7%, Molkereiprodukte 10%, Eier 5,6%.

Lettland: E.: Textilien 17,1%, Getreide und Mehl 15,1%, Metalle 12,6%, Düngemittel 8,7%, Zucker 5,1%. A.: Holz 36,5%, Butter 20,1%, Flachs 9,7%, Gummiwaren 5,9%, Chemikalien 4%, Textilwaren 3,4%.

Estland: E.: Getreide und Mehl 12,9%, Textilien 12%, Baumwolle 8,4%, Metalle 8,2%, Maschinen 6,6%, Zucker 5,1%. A.: Butter 26%, Holz 21,9%, Textilwaren 14,5%, Papier 9,8%, Flachs 7,2%, Fleisch 4%.

NORDEUROPA:
NORWEGEN, SCHWEDEN, FINNLAND, DÄNEMARK mit ISLAND.

Fläche und Bevölkerung 1930:

Gebiet	Fläche in qkm	Einw. in 1000	Dichte auf 1 qkm	Hauptstadt	Einw. in 1000	Religionszugehörigk. in %		
						Protest.	Kath.	Andere
Norwegen.	323795	2810	9	Oslo	251	90	2,6	7,4
Schweden.	448460	6105	15	Stockholm	509	95	3,4	1,4
Finnland	382801	3730	10	Helsinki	269	97,1	0,6	2,3
Dänemark einschl. Farör	44326	3457	80	Kopenhagen	771	98	—	2
Island	102819	108,6	1	Raykjavik	25	100	—	—

NORWEGEN.

I. Allgemeingeogr.: *Lage:* Westküste Skandinaviens (Fjordküste). Ausschließlich Gebirgsland. Nur um den Fjord von Oslo Tiefland. *Fläche und Bewohner* s. o. *Berufszugehörigkeit:* Land- und Forstwirtschaft 27%, Fischerei 5%, Industrie und Handwerk 25%, Handel und Verkehr 17%, öffentl. Dienste 4%, andere und berufslose 22%. *Städte* über 50000 in 1000 (1930): Oslo 251, Bergen 98, Drontheim 55.

II. Politisch: Bis 1905 mit Schweden in Personalunion; seitdem selbständiges Königreich. *Verfassung:* Erbliche Monarchie: Haus Schleswig-Holstein, Sonderburg-Glücksburg. Parlament: Oberhaus und Unterhaus (Storting). *Landesfarben:* Rot mit liegendem blauen Kreuz (dieses weiß umrandet). *Währung:* S. 17.

III. Wirtschaft: 1931 *Verkehr:* Heimatflotte: 1990 Schiffe mit 4065506 N.-Ton., 15459 Fischerfahrzeuge. Eisenbahn 3135 km. Post 4316 Anstalten. *Fischerei:* 5574000 hl Heringe. *Landwirtschaft* in 1000 dz: Weizen 205, Roggen 137, Gerste 1024, Hafer 1514, Kartoffeln 8258. *Bergbau* in 1000 t: Eisenerze 663, Schwefelkies 739, Kohle 308, Kupfer 15. *Handel* 1930: Einfuhr 1163,5 Mill. RM. Ausfuhr 746 Mill. RM. Davon eingeführt aus Deutschland 21%, Großbritannien 19%, USA. 12%; ausgeführt nach Großbritannien 26%, Deutschland 14%, USA. 10%.

SCHWEDEN.

I. Allgemeingeogr.: *Lage:* Sch. nimmt die ganze Südostabdachung des skandinavischen Gebirges ein. Süd- und Mittelschweden sind Ackerbauland, Nordschweden Waldland. *Fläche und Bevölkerung* s. o. *Berufsgliederung:* Land- und Forstwirtschaft 36%, Industrie und Handwerk 27,5%, Handel und Verkehr 13%, öffentl. Dienste 5%, andere und berufslose 18,5%. *Städte* über 50000 in 1000 Einw.: Stockholm 509, Göteburg 245, Malmö 128, Norköping 61, Hälsingborg 56.

II. Politisch: *Verfassung:* Konstitutionelles Königreich, seit 1809. Erbliche Monarchie: Haus Bernadotte. Reichstag (Riksdag) aus 1. und 2. Kammer. *Landesfarben:* Blau mit liegendem gelben Kreuz. *Währung:* S. 17.

III. Wirtschaft: 1930 *Verkehr:* Heimatflotte: 1157 Segler 83015 t und 1306 Dampfer 1594313 t, Eisenbahn 16722 km. Post 4137 Ämter. *Landwirtschaft* in 1000 dz: Weizen 5340, Roggen 3100, Gerste 2190, Hafer 9770, Kartoffeln 14000, Zuckerrüben 9000. *Bergbau* in 1000 t: Eisenerze 11462, Steinkohle 395, Zinkerze 72, Manganerze 15, Blei- und Silbererze 12, Kupfererze 3. *Handel* 1930: Einfuhr 1918 Mill. RM. Ausfuhr 1768 Mill. RM. Davon eingeführt aus Deutschland 31%, Großbritannien 16%, USA. 15%; ausgeführt nach Großbritannien 25%, Deutschland 13%, USA. 11%. *Haupt-Einfuhrwaren:* Textilwaren 12,9%, Maschinen und Fahrzeuge 12,7%, Getreide und Mehl 9,2%,

40 Schweden, Norwegen und Finnland

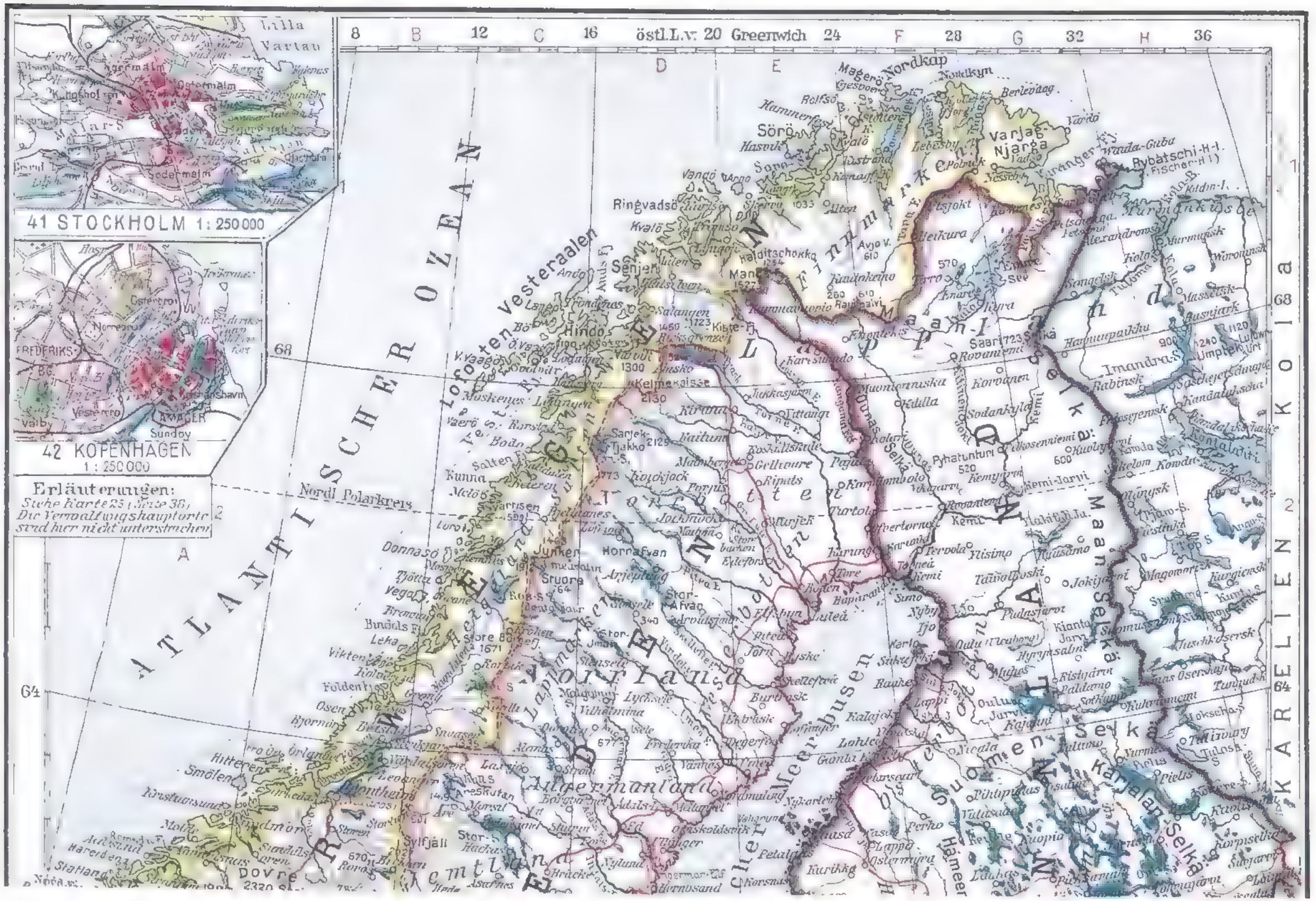

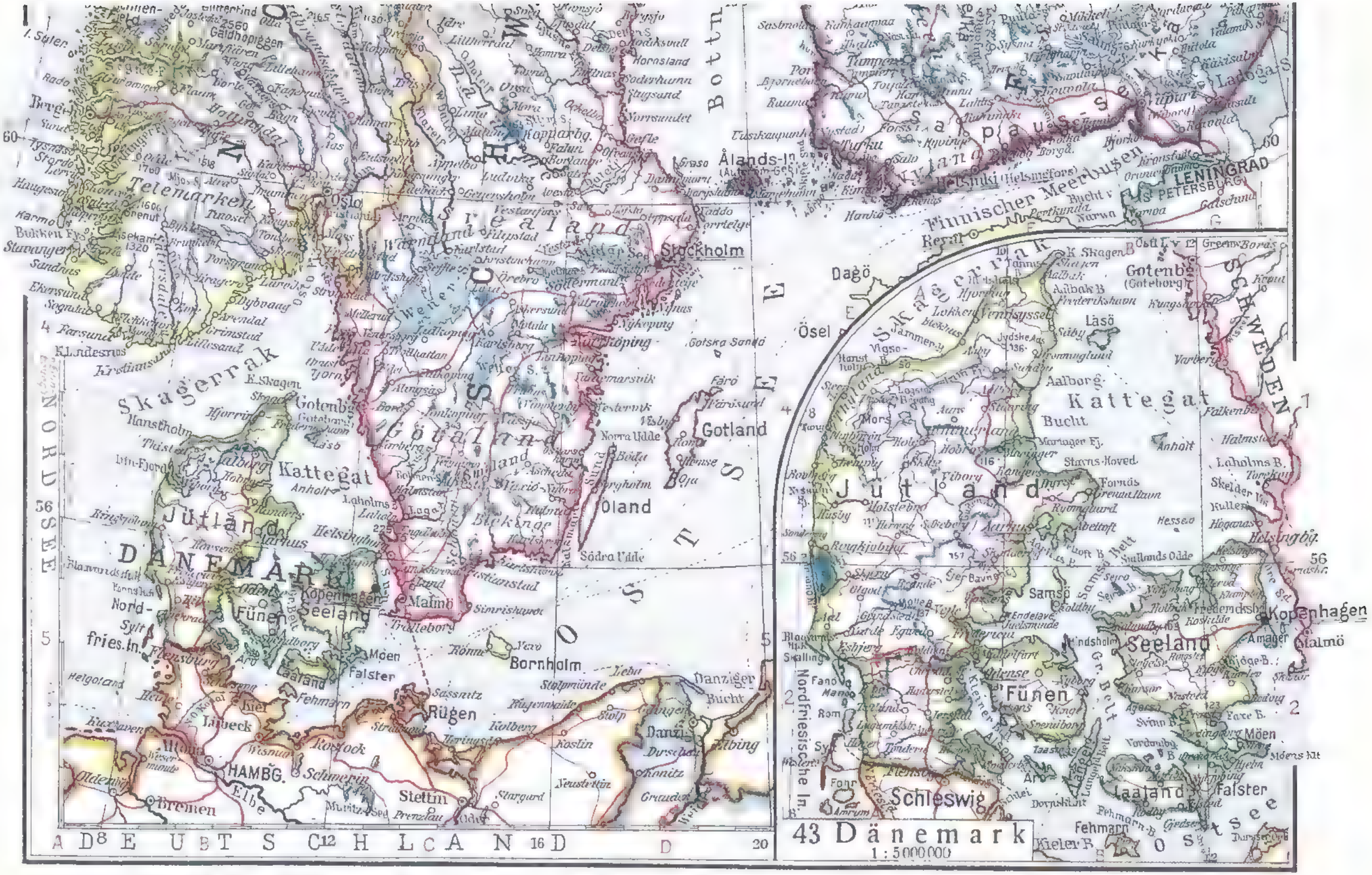
Oslo
Telemarken
Stockholm
Mälaren
Göteborg
Skagerrak
Kattegat
Jütland
DÄNEMARK
Kopenhagen
Malmö
Seeland
Fünen
Gotland
Öland
Bornholm
Rügen
HAMBG.
Bremen
Lübeck
Kiel
Rostock
Stettin
Danzig
Danziger Bucht
Helsinki (Helsingfors)
LENINGRAD
ST PETERSBURG
Finnischer Meerbusen
Ladoga S.
Ålands-In.
Dagö
Ösel
Finnland
Schweden
Nordsee
Ostsee
Nordfriesische In.
Schleswig
Aalborg
Aarhus
Esbjerg
Odense
Samsö
Laaland
Falster
Fehmarn
Kieler B.
Gr. Belt
Kleiner Belt
Sund
Öresund
Helsingör
Helsingborg
Halmstad
Varberg
Falkenberg
Kungsbacka
Frederikshavn
Hirtshals
Skagen
Aalborg B.
Limfjord
Mors
Thy
Vendsyssel
Himmerland
Aalborg Bucht
Anholt
Läsö
Hesselo
Skallnds Odde
Sydshe Ås
Gedser
Darser Ort
Fano
Rom
Sylt
Amrum
Föhr
Helgoland
Nord-friesln.
Flensburg
Eckernförde
Kolberg
Swinemünde
Stolpmünde
Leba
Rügenwalde
Neustettin
Stargard
Graudenz
Elbing
Pillau
Memel
Libau
Windau
Mitau
Riga
Pernau
Reval
Narwa
Dorpat
Pleskau
Peipus S.
Ladoga S.
Wiborg
Kexholm
Sordavala
Kajana
Uleåborg
Tornea
Haparanda
Luleå
Piteå
Skellefteå
Umeå
Örnsköldsvik
Sundsvall
Hudiksvall
Gävle
Uppsala
Örebro
Karlstad
Arendal
Kristiansand
Stavanger
Bergen
Hardangerfj.
Sognefj.
Jotunheim
Dovrefj.
Trondheim
Hamar
Lillehammer
Gudbrandsdal
Österdalen
Dalälven
Klarälven
Glommen
Vänern
Vättern
Mälaren
Hjälmaren
Wenersborg
Skagerrak
Kattegat
Ostsee
Nordsee
Maßstab 1 : 10 000 000
0 100 200 300 400 500 Kilometer
43 Dänemark
1 : 5 000 000

Kolonialwaren 7,9%, Kohle und Koks 5,6%, Baumwolle 5,5%. *Ausfuhrwaren:* Erzeugnisse der Papierindustrie 23,2%, Holz- und Holzwaren 19,9%, Maschinen und Fahrzeuge 16,5%, Eisen, Stahl usw. 8,9%, Eisenerze 4,6%.

FINNLAND.

I. Allgemeingeogr.: Finnische Seenplatte. Vorwiegend Waldland. *Fläche und Bevölkerung* s. o. *Berufsgliederung:* Land- und Forstwirtschaft 65%, Industrie und Bergbau 15%, Handel und Verkehr 7%, übrige Berufe 13%. *Städte* über 50000 in 1000 Einw.: Helsinki 268, Abo 69, Tammerfors 58, Wiborg 72.

II. Politisch: Finnland — Suomi — selbständig seit 1918, Republik. *Verfassung:* Präsident auf 6 Jahre. Reichstag. *Landesfarben:* Weiß mit liegendem blauen Kreuz mit Wappenschild. *Währung:* S. 17.

III. Wirtschaft: 1933 *Verkehr:* Heimatflotte: 537 Dampfer 238437 t, 154 Motorfahrzeuge 17301 t, 221 Segelschiffe 60411 t. *Eisenbahn:* 5574 km. Postämter 3184. *Landwirtschaft* in Tonnen: Weizen 66961, Roggen 372694, Gerste 178528, Hafer 635506, Kartoffeln 1281751. *Fischerei:* 454944 t. *Bergbau:* Eisenerze 9993,9 t. *Handel* 1934: *Einfuhr* 4722 Mill. Finn. M. *Ausfuhr:* 6217 Mill. Finn. M. *Einfuhr aus* Deutschland 20,7%, USA. 8,6%, England 22,9%. *Ausfuhr nach* England 46,8%, Deutschland 10,1%, Holland 4,7%. *Haupteinfuhrwaren:* Textilfertigwaren 8,04%, Getreide, Mehl 8,71%, Metalle 11,40%, Kolonialwaren 10,46%, Maschinen 7,03%, Textilrohstoffe 5,79%. *Hauptausfuhrwaren:* Holz 43,4%, Papier 40,1% (inkl. Zellulose), Butter und Käse 10,9%.

DÄNEMARK.

I. Allgemeingeogr.: *Lage:* Landbrückenstaat am Eingang der Ostsee. Besteht aus der Halbinsel Jütland und den Inseln Seeland, Laaland-Falster und Fünen, Bornholm. Meerengen: Großer und Kleiner Belt, Sund. Zu Dänemark gehören die Farör und Grönland (Westküste); um die Ostküste neuerdings Streit mit Norwegen. Island s. d. *Lage und Bevölkerung* s. o. *Berufsgliederung:* Land- und Forstwirtschaft 33%. Industrie und Handwerk 28,8%, Handel und Verkehr 16,7%, freie Berufe und öffentl. Dienst 5,6%, andere 15,9%. *Städte* über 50000 in 1000 Einw.: Kopenhagen 771, Arhus 76, Odense 52.

II. Politisch: Konstitutionelles Königreich. *Verfassung:* Erbliche Monarchie: Haus Schleswig-Holstein-Sonderburg-Glücksburg. Reichstag: Senat und Abgeordnetenkammer. *Landesfarben:* Rot mit liegendem weißen Balkenkreuz. *Währung:* S. 20. Nordschleswig s. S. 32.

III. Wirtschaft: 1930 *Verkehr:* Heimatflotte: 1875 Schiffe mit 1105308 t, 15459 Fischereifahrzeuge. Eisenbahn 5294 km. Post 1390 Ämter. *Landwirtschaft* in 1000 dz: Weizen 3204, Roggen 2644, Gerste 11124, Hafer 10346, Kartoffeln 10720, Zuckerrüben 11050. *Milchwirtschaft:* 4300000 t insgesamt. 2904 kg pro Kuh (3031000 Kühe). *Handel* 1930: Einfuhr 2009 Mill. RM. Ausfuhr 1927 Mill. RM. Davon eingeführt aus Deutschland 33%, Großbritannien 14%, USA. 13%, Schweden 6%; ausgeführt nach Großbritannien 55%, Deutschland 21%, Schweden 6,5%, Norwegen 4,1%.

Island: Königreich in Personalunion mit Dänemark seit 1918. *Verfassung:* Oberhaus und Unterhaus. *Landesfarben:* Auf blauem Grunde ein liegendes silbernes Kreuz, darin ein kleineres rotes Kreuz. *Währung:* 1 Krone = 100 Aurar. Siehe dänische Währung. *Fläche und Bevölkerung* s. o. *Berufsgliederung:* Landwirtschaft 44%, Fischerei 19%, Industrie und Handwerk 12%, Handel und Verkehr 13%, Verwaltung 3%. *Wirtschaft:* Ackerbau in 1000 t: Heu 141, Kartoffeln 43, Rüben 15. *Fischerei:* Lachs 15000, Forellen 535000, Steinbutt 414000, Seehunde 56000. *Handel:* Einfuhr 47,3 Mill. RM. Ausfuhr 56,2 Mill. RM. Davon Fische 39,9 Mill. RM. = 70,8% der Ausfuhr. Deutschland ist mit 11,2% als Bezugsland und 7,4% als Absatzland beteiligt.

OSTEUROPA: RUSSLAND.

I. Allgemeingeogr.: *Lage u. Gliederung:* Der gesamte Osten Europas — fast die Hälfte des europäischen Rumpfes. Die Oberfläche dieses gewaltigen Tafellandes ist bis zur Mitte glazialer Aufschüttungsboden. Bleichsande (Podsol) herrschen vor. Der Süden ist das Gebiet des fruchtbaren Löß—Schwarzerdgebiet (Tschernosjem). Der Südosten gegen das Kaspische Meer ist Trockengebiet der Halb- und Salzwüste. *Bewässerung:* Flüsse: Wolga 3500 km, Ural 2400 km, Dnjepr 2140 km, Don 1860 km, Petschora 1600 km, Dwina 1560 km, Dnjestr 1370 km. *Fläche und Bevölkerung:* Die neueste Verwaltungseinteilung Rußlands kennt keinen Unterschied zwischen europäischem und asiatischem Teil. Im folgenden kann somit nur eine Gesamtübersicht der Union sozialistischer Sowjetrepubliken gegeben werden (UdSSR):

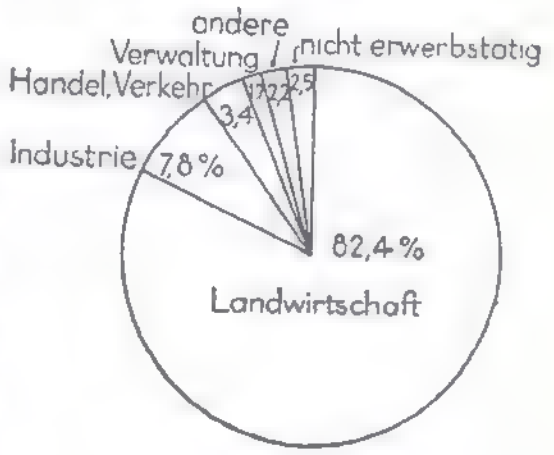

Berufsgliederung 1926

Verwaltungseinheit	Fl. in 1000 qkm	Einw. in 1000	Hauptstadt	Einw. in 1000	Es entfallen auf den	Fl. in 1000 qkm	Einw. in 1000	Dichte qkm
I. Russische Soz. Föderative Sowjetrepubl. (RSFSR.)	19760	109000 (1931)	Moskau	2025 (1926)	*Europäischen Teil:* RSFSR. europ. Teil, Ukraine u. Weißrußland	4122,6	80405	20
II. Ukrainische Soz. Sowjetrepubl. (USSR.)	451,7	29020	Charkow	421				
(einschl. Moldau)	8,3	572	Balta	—				
III. Söz. Sowjetrepubl. Weißrußland (BSSR.)	126,7	4984	Minsk	125	*Asiatischen Teil:* RSFSR., asiat. Teil, Transkaukas., Turkmenistan, Usbekistan	15625,7	20453	1,3
IV. Transkaukasische Soz. Föderative Sowjetrepubl. (KSFSR.)	184,5	5850	Tiflis	294				
V. Usbeskische Soz. Sowjetrepubl. (UsSSR.) Usbekistan	340,4	5270	Samarkand	105				
VI. Turkmenische Soz. Sowjetrepubl. (TSSR.) Turkmenistan	491,2	1031	Ashabad	51				
Gesamte Union d. Soz. Sowjetrepubl. (UdSSR.)	21355	160000 (1931)	Moskau	s. o.				

Nationalitäten:
Groß-, Klein- und Weißrussen 100 Mill., Polen 1 Mill., Deutsche 1½ Mill., Rumänen 1½ Mill., Juden 6½ Mill., Esten 1 Mill., Wolga-Kamafinnen 3,4 Mill., Tartaren 4½ Mill. und zahlreiche Restsplitter.

Städte: über 200000 in 1000 Einw.: Moskau 2025,9, Leningrad 1614, Kjew 513,6, Odessa 480,8, Baku 453,3, Charkow 417, Tschakent 323,6, Rostow 308, Saratow 215.

II. Politisch: Seit 1922 Bundesrätestaat; vorher seit 1917/18 Räterepubliken des einstigen in einzelne Teile zertrümmerten Zarenreiches. Die Sowjet-Union (RSFSR) umfaßt als Bundesstaaten sechs große Staaten (s. o. I—VI). *Verfassung:* Oberste Instanz: Bundesrätekongreß. Träger der Staatsgewalt ist der Bundesvollzugsausschuß aus Bundesrat und Nationalitätenrat. Rat der Bundeskommissare, bestehend aus Vorsitzenden der Volkskommissariate (= Ministerien): ist Vollzugsorgan des Bundeshauptvollzugsausschusses.

44 Rußland

Erläuterungen: *Siehe Karte 25.*
Es sind hier unterstrichen: Die Hauptstadt des Reiches doppelt, die Hauptstädte der Bundesstaaten und Provinzen einfach, die Hauptstädte der autonom Republiken, Gebiete und großen asiatischen Verwaltungsgebiete gesperrt.
Abkürzungen Ing-G = Inguschen Geb. Nach = Nachitschewan, B Kar = Berg-Karabachen

50 östl. Länge v. Greenw. 55

RUSSLAND

MOSKAU

LENINGRAD (St. PETERSBURG)

WEISSRUSSLAND

FINNLAND

ESTLAND

LETTLAND

KARELIEN

Syrjänen Geb

Mordwinen Geb

Wodjaken Geb

Tscheremissen Geb

Uwalyn Höhen

Ural

BASCHKIRIEN

TATARISCHE

TSCHUWASCHEN

Ladoga-See

Onega-See

Finn. Meerbusen

Peipus S.

Ilmen S.

Waldai Höhe

Weißes Meer

Nördliche Dwina

Petschora

Wolga

Kama

Syr

Ufa Plateau

Obschtschi Syrt

Baschkirischer Ural

Archangelsk

Wologda

Jaroßlawl

Twer

Rybinsk

Kostroma

Iwanowo-Wosnessensk

Nischnij-Nowgorod

Kasan

Perm

Swerdlowsk

Ufa

Orenburg

Samara

Sysran

Penza

Tambow

Koslow

Orel

Brjansk

Tula

Rjasan

Kaluga

Smolensk

Witebsk

Minsk

Mohilew

Bobruisk

Pleskau

Dorpat

Narwa

Reval

Wiborg

Petschenga

Kola

Archangelsk

Onega

Kem

Kandalakscha

Kem

Ukhta

Pechora

Ustsyssolsk

Kotlas

Wjatka

Jaransk

Kirow

Nolinsk

Sarapul

Malmyschi

Jelabuga

Menselinsk

Bugulma

Bugurusslan

Buguruslan

Tscheljabinsk

Kurgan

Petropawlowsk

Omsk

Tjumen

Jekaterinburg

Nischnij Tagilsk

Nowosibirsk

Barnaul

Kuibyschew

Saratow

Uljanowsk

Pensa

Tambow

Woronesch

Kursk

Orel

Brjansk

Smolensk

Witebsk

Minsk

Mohilew

Bobruisk

Pleskau

Dorpat

Narwa

Reval

Wiborg

Petschenga

Kola

Archangelsk

Onega

Kem

Kandalakscha

Ukhta

Pechora

Ustsyssolsk

Kotlas

Wjatka

Jaransk

Kirow

Nolinsk

Sarapul

Malmyschi

Jelabuga

Menselinsk

Bugulma

Bugurusslan

Tscheljabinsk

Kurgan

Petropawlowsk

Omsk

Tjumen

Jekaterinburg

Nischnij Tagilsk

Nowosibirsk

Barnaul

Kuibyschew

Saratow

Uljanowsk

Pensa

Tambow

Woronesch

Kursk

UKRAINE
SCHWARZES MEER
NORDKAUKASIEN
KRIM
Gebiet der Kalmücken
Gebiet d. Kalmücken
Bukejewschen Horde
Jergeni Hügel
KASPISCHES MEER
TRANSKAUKASIEN
ASERBEIDSCHAN
ARMENIEN
PERSIEN
RUMÄNIEN
Kiew
Charkow
Dnjepropetrowsk
Saporoschje
Stalin
Stalingrad
Wolgograd
Rostow
Odessa
Cherson
Sewastopol
Simferopol
Krasnodar
Tiflis
Batum
Baku
Astrachan
Elista
Tscherkessk
Nalschik
Grosnyj
Machatschkala
Derbent
Busatschi
H.-I. Mangyschlak
H.-I. Apscheron
45 MOSKAU
1:500 000
Maßstab 1 : 12 500 000
0 250 500 Kilometer
HANSA-WELTATLAS

Gliedstaaten: Rätekongreß, Hauptvollzugsausschuß, Rat der Volkskommissare. *Landesfarben:* Rot mit den gelben Buchstaben CCCP im gelbumrandeten oberen Feld am Flaggstock. *Währung:* 1 Tscherwonetz = 10 Rubel zu 100 Kopeken = 21,6 RM. Goldparität.

III. Wirtschaft: 1930 *Verkehr:* Postanstalten: 12669. *Seeschiffahrt* 1929: Gesamtgüterumschlag 19,5 Mill. t. *Binnenschiffahrt* 50,72 Mill. t. *Eisenbahnen* 77035 km. Beförderte Personen 343 Mill. Güter 153,3 Mill. t. *Landwirtschaft:* Anbaufläche und Erträge 1928:



Frucht	Anbaufl. in 1000 ha	Gesamtertrag in 1000 t	Hektarertrag dz	% d. Welterzeugung
Roggen .	25736	19199	7,5	44,4
Weizen .	27588	21316	7,7	18,0
Gerste. .	6966	5335	7,7	13,7
Hafer . .	16980	15843	9,3	22,8
Mais . .	4423	3379	7,6	3,1
Flachs. .	1757	346	2,0	56,5
Baumwolle	927	891	9,6	5,3
Zuckerrüb.	770	9698	126,0	19,1
Kartoffeln	5654	39904	70,6	21,7
Tabak. .	84	1511	15,0	6,6

Bergbau: in 1000 t: Stein- und Braunkohle 40623, Erdöl 13545, Eisenerze 7265, Manganerze 1200. *Hüttenbetriebe:* in 1000 t: Roheisen 4018 t, Rohstahl 4718, Gold 12, Platin 4898 kg. *Handel:* Einfuhr 1928: 1782,5 Mill. RM. Ausfuhr 1928: 1402,2 Mill. RM. (1929/30 E.: 2309 Mill. RM., A.: 2164 Mill. RM.).

Wichtigste *Einfuhrwaren* 1927/28 in Mill. RM.:			Wichtigste *Ausfuhrwaren* 1927/28 in Mill. RM.:		
Baumwolle	334,6 =	16,3% d. G.-E.	Rauchwaren	258,1 =	15,4% d. G.-A.
Wolle	134,8 =	6,6% ,, ,,	Petroleumerzeugung . .	232,2 =	13,8% ,, ,,
Metalle außer Eisen . .	125,2 =	6,1% ,, ,,	Getreide	207,5 =	12,3% ,, ,,
Häute, Felle	87,0 =	4,2% ,, ,,	Holz	201,2 =	12 % ,, ,,
Tee	79,9 =	3,9% ,, ,,	Baumwollwaren	107,2 =	6,4% ,, ,,
landwirtschaftl. Geräte u. Maschinen	47,3 =	2,3% ,, ,,	Eier	87,9 =	5,2% ,, ,,
Eisen und Stahl . . .	36,5 =	1,8% ,, ,,	Butter	85,1 =	5,1% ,, ,,
			Zucker	74,4 =	4,4% ,, ,,

Der Kommunismus in R. strebt nach Nationalisierung und Sozialisierung des gesamten Wirtschaftslebens. Die alten freien Bauernwirtschaften werden kollektiviert, d. h. zusammengelegt und von der Dorfgemeinschaft gemeinsam verwaltet. Daneben hat man große Sowjetwirtschaften, die sogenannten „staatlichen Getreidefabriken" als Mustergüter eingerichtet, die nach amerikanischem Muster als maschinelle Großbetriebe wirtschaften. Letztes Ziel ist hier die Industrialisierung der Landwirtschaft unter völliger Ausschaltung des Privateigentums. Die industrielle Erzeugung befindet sich zu drei Viertel in der Hand des Staates. Nur Zwerg- und Kleinwirtschaften sind privatwirtschaftlich. Die wirtschaftliche Kraft Rußlands konzentriert sich in erster Linie in der Erdölgewinnung, mit der es den Weltmarkt bereits stärker beeinflußt als vor dem Kriege, während es die Vorherrschaft als vorkriegszeitlicher Weizen- und Getreidelieferant noch nicht wieder erlangt hat. Kanada, Argentinien und Australien sind schärfste Konkurrenten. Die ganze Hoffnung des Kommunismus ist auf dem „Fünfjahresplan" aufgebaut, von dessen Durchführung man die Industrieerzeugung um 20% zu heben hofft. Tatsächlich sind einzelne Industriezweige, wie die chemische Industrie, Erzeugung von landwirtschaftlichen Maschinen, bereits erstarkt.

ASIEN:

I. Allgemeingeogr.: *Lage:* Größte Landmaße der östlichen Halbkugel. 44 Mill. qkm = 29,7% der gesamten Landoberfläche. 1020 Mill. Einw. = 55% der gesamten Menschheit. 23,2 auf 1 qkm. *Äußerste Punkte:* Norden: Kap Tscheljuskin 78° n. Br. Süden: Kap Buru 1° n. Br. Westen: Kap Baba 26° ö. L. Osten: Ostkap (Kap Deschnew) 190½° ö. L. *Gliederung:* Horizontal: Halbinseln und Inseln 24% des Erdteils; mittlerer Küstenabstand 780 km. 61% küstennahe, 39% küstenferne Gebiete. Vertikal: Mittlere Höhe 940 m, höchste Erhebung 8840 m (Mt. Everest) zugleich höchster Berg der Erde. Tiefste Senke: Spiegel des Toten Meeres — 394 m. Boden des Sees — 793 m. Boden des Baikalsees — 1061 m. Asien hat die tiefste Tiefe (Depression) der Erdoberfläche. *Bewässerung: Flüsse:* Ob = 5300 km, Jenessei-Selenga 5200 km, Jangtsekiang 5200 km, Lena 4600 km, Amur 4480 km, Hoangho 4100 km, Indus 3100 km, Brahmaputra 3000 km, Ganges 2700 km, Euphrat 2700 km. *Seen:* Kaspisches Meer 438000 qkm, Aralsee 64500 qkm, Baikalsee 33000 qkm, Balchaschsee 18400 qkm. *Gliederung nach Landschaften* s. Abb.

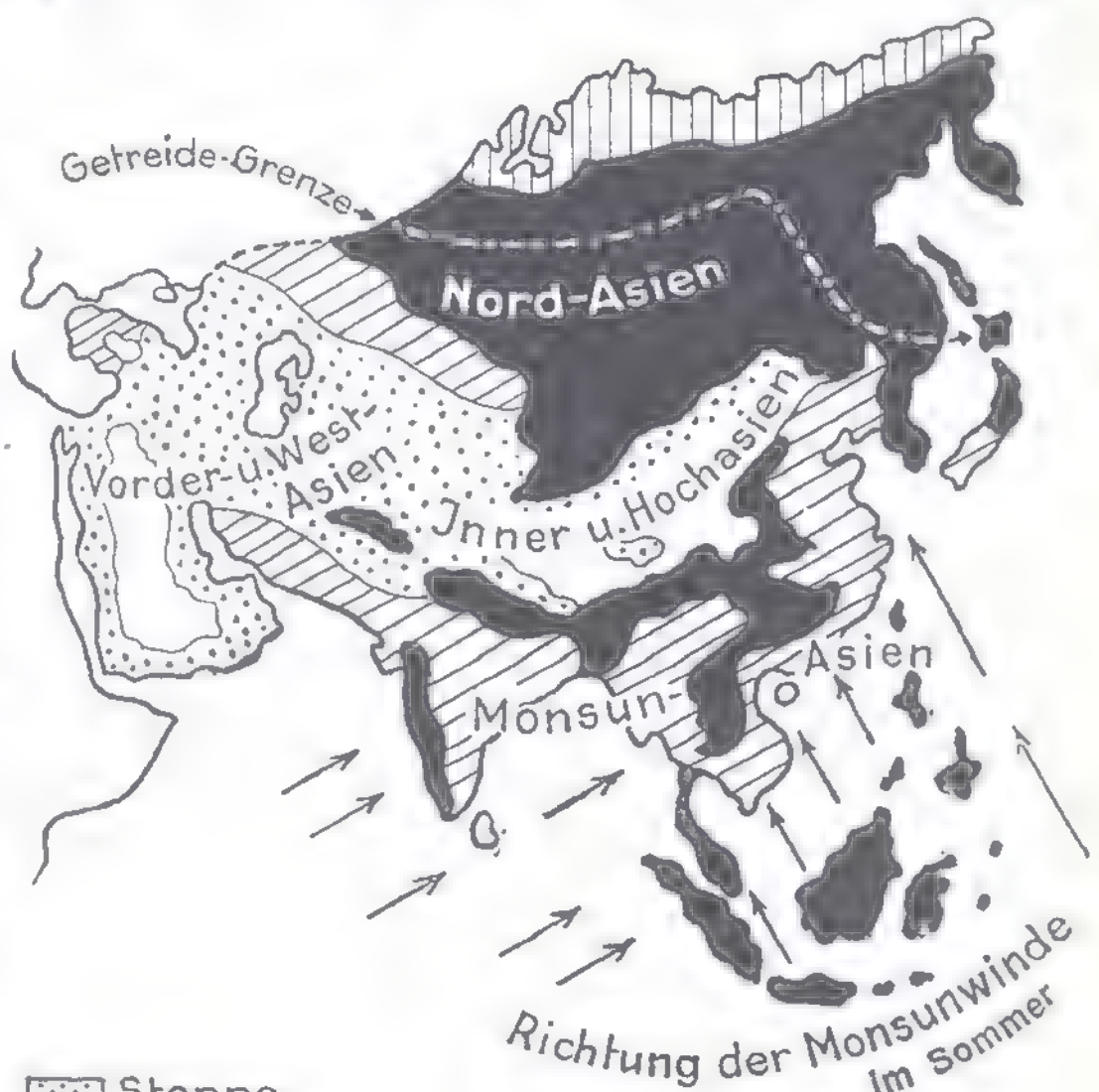

Vegetationkarte von Asien

I. Nordasien	14800000 qkm	= 33%
II. Vorder- u. Westasien	9100000 ,,	= 22%
III. Inner- u. Hochasien	7150000 ,,	= 16%
IV. Monsunasien:		
a) tropisches u. subtropisches (Südasien)	650000 ,,	= 14,5%
b) außertropisches (Ostasien)	650000 ,,	= 14,5%

Asien hat Städte	Zahl	Einw. in 1000	% der Gesamtbew.
über 100000 Einw.	35	8212	2,6
50—100000 Einw.	54	3518	1,1
20— 50000 ,,	199	5926	1,8
10— 20000 ,,	450	6210	1,9
5— 10000 ,,	885	6223	1,9
unter 5000 ,,	690	2331	0,7
	2313	32420	10,0

Staatenübersicht:

a) Besitzungen europäischer Mächte:

Herrschaftsgebiet	Fläche in 1000 qkm	Einw. in 1000	Dichte auf 1 qkm
Brit. Indien (1921)	4736	318940	67
Übrige britische Besitzungen	482	10600	—
Französ. Besitzungen	861,5	21924	25
Niederl. Besitzungen	1900	51014	26
Portug. Besitzungen	24,3	1032	—
Verein. Staaten, Philippinen	298	11868	40
Italien. Pachtgebiet Tientsin	0,5	5,1	—

Erläuterungen:

Ortszeichen, Eisenbahnen, Schiffahrtslinien sind wie auf Karte 5 (S. 17) dargestellt.

Die Hauptstädte der Staaten und Hauptkolonien sind einfach, die der Nebenländer, Kolonien und Teilgebiete gerissen unterstrichen.

Weitere Erläuterungen und Abkürzungen siehe Karte 47 (Seite 81-82)

Maßstab 1 : 50 000 000

0 500 1000 1500 2000 2500 Kilometer

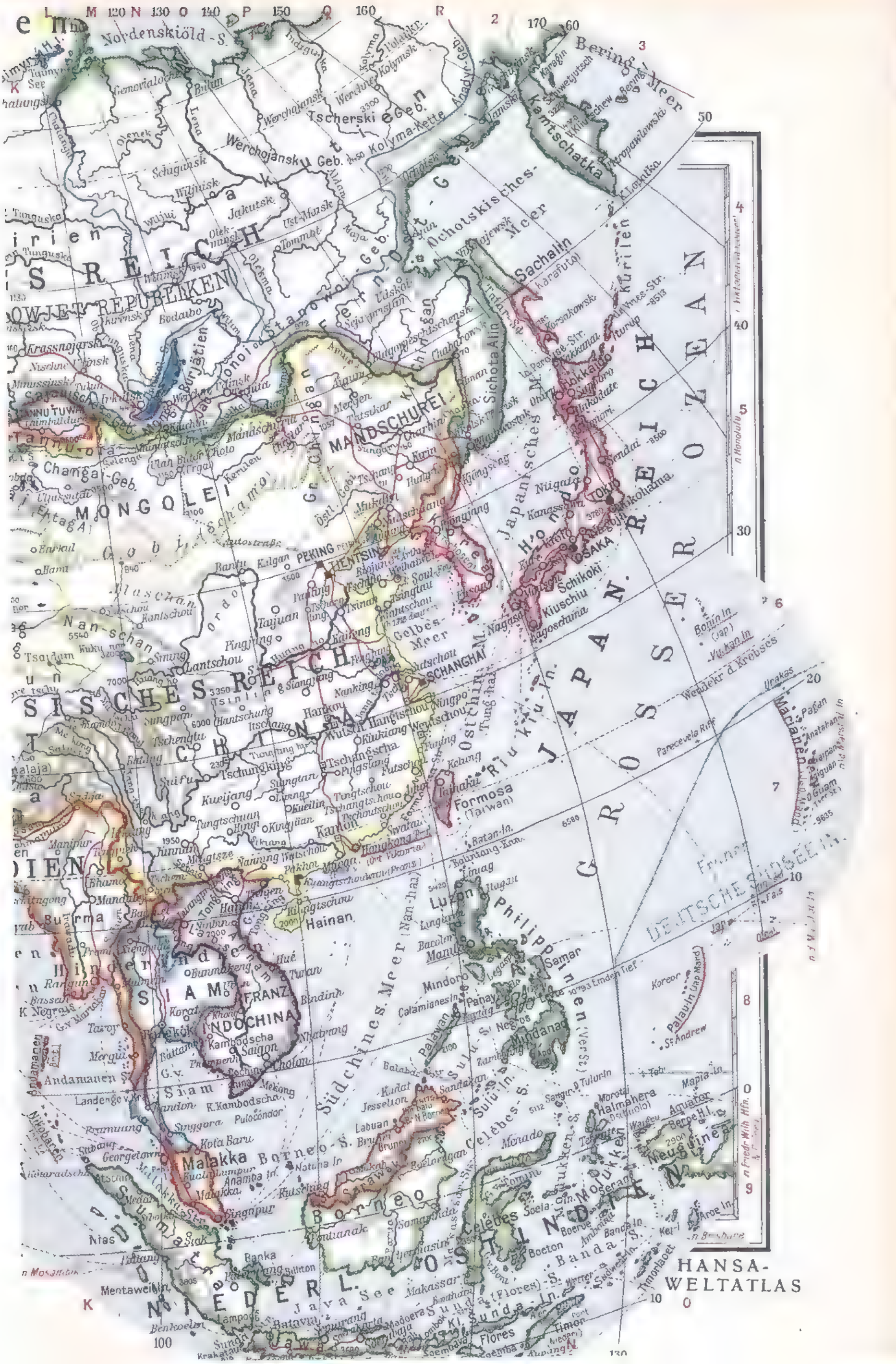
Nordenskiöld-S.
Bering-Meer
Kamtschatka
Tscherski-Geb.
Kolyma-Kette
Anadyr-Geb.
Werchojansk
Werchojansker Geb.
Stanowoi-Gebirge
Ochotskisches Meer
Sachalin
Kurilen
Lena
Jakutsk
Wiljuisk
Schigansk
Olenek
Jana
Indigirka
Kolyma
Ust-Maisk
Tommot
Aldan
Maja
Udskoi
Bodaibo
Krassnojarsk
Nischne Udinsk
Minussinsk
Tulun
Irkutsk
Sajanisches Geb.
Tannu-Tuwa
Chamar-Daban
Baikal-See
Jablonowoi Gebirge
Mongolisch-Daurische Steppe
Transbaikalien
Chingan-Gebirge
MANDSCHUREI
Mandschuria
Hailar
Mergen
Tsitsikar
Charbin
Sungari
Kirin
Mukden
Liaotung
Liaotung-Bucht
Sichota Alin
Tatarensund
Amur
Blagowjeschtschensk
Chabarowsk
Sejapurskoi Stausee
Nikolajewsk
Japanisches Meer
Hokkaido
Sapporo
Hakodate
Aomori
Sendai
Niigata
TOKIO
Yokohama
Kanagawa
Kioto
OSAKA
Nagoya
Schikoku
Kiuschiu
Nagasaki
Kagoschima
Honshiu
Riukiu-Inseln
Formosa (Taiwan)
Taihoku
Hainan
Luzon
Philippinen
Manila
Mindoro
Samar
Leyte
Mindanao
Sulu-See
Sulu-Inseln
Celebes-See
Celebes
Halmahera
Molukken
Neuguinea
Südchinesisches Meer
Gelbes Meer
Ostchinesisches Meer
Philippinen-See
Pazifischer Ozean
Marianen
Guam
Wendekr. d. Krebses
Aequator
Palau-Inseln
Karolinen
Marshall-Inseln
Gilbert-Inseln
Ellice-Inseln
Fidschi-Inseln
Neuhebriden
Neukaledonien
Neuseeland
Tasmanien
Australien
Timor
Flores
Sunda-Inseln
Java See
Java
Batavia
Sumatra
Nias
Banka
Billiton
Malakka
Singapur
Borneo
Sarawak
Brunei
Labuan
Natuna-Inseln
Andamanen
Nikobaren
Siam
Kambodscha
Saigon
Bangkok
Burma
Rangun
Mandalay
Manipur
Assam
Yunnan
Kwangsi
Kwangtung
Tongking
Hanoi
Haiphong
Hongkong
Kanton
Swatau
Amoy
Foochow
Wenchow
Ningpo
Schanghai
Nanking
Hankou
Tsingtau
Tientsin
Peking
Kalgan
Taiyuan
Kaifeng
Lantschou
Tschengtu
Tschungking
Kweijang
Kunming
Mukden
Antung
Dairen
Port Arthur
Weihaiwei
Soul
Fusan
Gobi
Alaschan
Nan-schan
Ordos
Ehtag
Barkul
Hami
Kuku nor
Tsaidam
Ulaanbaatar
Selenga
Chamar-Daban
Baikal-See
Ostchinesisches Meer
Deutsche Inseln
Karolinen
Palau-Inseln
Marianen
Guam
Wendekr. d. Krebses
Aequator
Japanisches Meer
Ochotskisches Meer
Beringmeer
Sachalin
Kurilen
Kamtschatka
Nordenskiöld-S.
Bering-Meer
Tscherski-Geb.
Kolyma-Kette
Anadyr-Geb.
Werchojansker Geb.
Stanowoi-Gebirge
Ochotskisches Meer
Sachalin
Kurilen
Lena
Jakutsk
Wiljuisk
Schigansk
Olenek
Jana
Indigirka
Kolyma
Ust-Maisk
Tommot
Aldan
Maja
Udskoi
Bodaibo
Krassnojarsk
Nischne Udinsk
Minussinsk
Tulun
Irkutsk
Sajanisches Geb.
Tannu-Tuwa
Chamar-Daban
Baikal-See
Jablonowoi Gebirge
Mongolisch-Daurische Steppe
Transbaikalien
Chingan-Gebirge
MANDSCHUREI
Mandschuria
Hailar
Mergen
Tsitsikar
Charbin
Sungari
Kirin
Mukden
Liaotung
Liaotung-Bucht
Sichota Alin
Tatarensund
Amur
Blagowjeschtschensk
Chabarowsk
Sejapurskoi Stausee
Nikolajewsk
Japanisches Meer
Hokkaido
Sapporo
Hakodate
Aomori
Sendai
Niigata
TOKIO
Yokohama
Kanagawa
Kioto
OSAKA
Nagoya
Schikoku
Kiuschiu
Nagasaki
Kagoschima
Honshiu
Riukiu-Inseln
Formosa (Taiwan)
Taihoku
Hainan
Luzon
Philippinen
Manila
Mindoro
Samar
Leyte
Mindanao
Sulu-See
Sulu-Inseln
Celebes-See
Celebes
Halmahera
Molukken
Neuguinea
Südchinesisches Meer
Gelbes Meer
Ostchinesisches Meer
Philippinen-See
Pazifischer Ozean
Marianen
Guam
Wendekr. d. Krebses
Aequator
Palau-Inseln
Karolinen
Marshall-Inseln
Gilbert-Inseln
Ellice-Inseln
Fidschi-Inseln
Neuhebriden
Neukaledonien
Neuseeland
Tasmanien
Australien
Timor
Flores
Sunda-Inseln
Java See
Java
Batavia
Sumatra
Nias
Banka
Billiton
Malakka
Singapur
Borneo
Sarawak
Brunei
Labuan
Natuna-Inseln
Andamanen
Nikobaren
Siam
Kambodscha
Saigon
Bangkok
Burma
Rangun
Mandalay
Manipur
Assam
Yunnan
Kwangsi
Kwangtung
Tongking
Hanoi
Haiphong
Hongkong
Kanton
Swatau
Amoy
Foochow
Wenchow
Ningpo
Schanghai
Nanking
Hankou
Tsingtau
Tientsin
Peking
Kalgan
Taiyuan
Kaifeng
Lantschou
Tschengtu
Tschungking
Kweijang
Kunming
Mukden
Antung
Dairen
Port Arthur
Weihaiwei
Soul
Fusan
Gobi
Alaschan
Nan-schan
Ordos
Ehtag
Barkul
Hami
Kuku nor
Tsaidam
Ulaanbaatar
Selenga
Chamar-Daban
Baikal-See
HANSA-
WELTATLAS

b) Asiatische Staaten (1930).

Staat u. Staatsform	Fläche in 1000 qkm	Einw. in 1000	Dichte auf 1 qkm	Hauptstadt	Einw. in 1000	Währung
Asiatisches Rußland Sowjetrepublik	15439	28590	2	—	—	1 Tscherwonetz = 10 Rubel zu 100 Kopeken, Goldpar. 1 Tsch. = 21,6 RM.
Asiatische Türkei	1250	13000	18	Angora	74	1 türk. Pf. = 100 Piaster, Goldpar. 1 Pf. = 18,4 RM.
Arabische Staaten	2178	4000	2	—	—	—
Persien Kaiserreich	1647	10000	6	Teheran	220	1 Kran = 100 Dinar, Goldpar. 1 Kr. = 0,8 RM.
Afghanistan Emirat	650	10000	10	Kabul	150	1 Afghan = 100 Pul, 1 Afghan = 0,8 RM.
Nepal Monarchie	140	5600	40	Khatmandu	80	1 Rupie = 1,5 RM.
Siam Königreich	518	9724	19	Bangkok	931	1 Baht = 1,88 RM.
China Freistaat	6329	457000	96	Peking Nanking	1300 522	1 Tael = 100 Kandarin,
Nebenländer:						
a) Mongolei	2788	1800	0,6	Urja	40	1 Tael = 2,68 RM.
b) Tibet	2100	2000	1	Lhasa	20	1 Tael = 2,68 RM.
Japan Kaiserreich	680,7	92121	124	Tokio	2478	1 Yen = 1,95 RM.

Deutschlands Einfuhr aus Asien betrug 1927 = 1412 Mill. RM. = 10% der Gesamteinfuhr. Deutschlands Ausfuhr nach Asien betrug im gleichen Jahr 826 Mill. RM. = 7,7% der Gesamtausfuhr.

Vorderasien: Übersicht über die Gesamt-Ein- und -Ausfuhr der vorderasiatischen Staaten (1930):

Land	Gesamt-Einf. in Mill. RM.	Gesamt-Ausf. in Mill. RM.	Hauptwaren Einfuhr-	Hauptwaren Ausfuhr-
Türkei	317,5	326,2	Baumwolle, Kolonialwaren, Getreide, Wollwaren, Metalle	Wolle, Teppiche, Südfrüchte, Wein, Opium, Seide, Tabak
Arabien	500	440	Textilien, Zucker, Getreide, Tabak, Reis	Kaffee, Gummi, Mandeln, Datteln, Myrrhe, Perlen
Persien	317	543	Textilien, Zucker, Tee, Eisen, Maschinen	Öle, Teppiche, Opium, Früchte, Baumwolle
Afghanistan	56	47	Baumwolle, Indigo, Zucker, Leder	Holz, Früchte, Wolle, Seide, Gewürze
Mesopotamien (Irak)	150	86	Fertigwaren aller Art	Gerste, Weizen, Datteln, Petroleum
Palästina	146,8	40	Baumwollwaren, Maschinen, Fahrzeuge, Mehl	Orangen, Seife, Melonen
Cypern	29	24,9	Textilien, Eisenwaren, Maschinen, Fahrzeuge	Johannisbrot, Wein, Südfrüchte, Erze (Kupfer, Chrom)

II. Politisch: *Türkei:* Bis 1920 Sultanat; seit 1922 Republik. *Verfassung:* Präsident, Ministerrat und Nationalversammlung. *Landesfarben:* Rot mit weißem Halbmond und Stern darin. *Währung* s. oben. *Arabien:* Setzt sich zusammen aus dem Sultanat Nedji (seit 1908 selbständig), Königreich Hedjas, Emirat Asir, Fürstentum Nedjran, Imamat Jemen (seit dem Weltkrieg selbständig), Sultanat Oman (u. brit. Schutzherrschaft), Fürstentum Koweit (brit. Schutzherrsch.), Aden (brit. Besitzung) und Hadramut (4 Sultanate unter brit. Hoheit). *Persien:* Königreich; konstitutionelle Monarchie. *Verfassung:* Schah und Abgeordnetenkammer. *Landesfarben:* Grün-Weiß-Rot, in der Mitte das Staatswappen (schreitender Löwe mit silbernem Krummsäbel und goldene Sonne). *Währung* s. o. *Afghanistan:* Königreich seit 1925, vorher Emirat. *Verfassung:* Monarchie: König, Nationalrat und Große Versammlung. *Landesfarben:* Schwarz mit weißem Staatswappen. *Währung* s. o. *Mesopotamien:* Irak: Königreich und Mandat des Völkerbundes unter britischer Oberhoheit. *Verfassung:* König, Senat und Abgeordnetenhaus. Selbständigkeit durch britischen Oberkommissar sehr beschränkt. Syrien, Mandat unter französischer Verwaltung. *Palästina:* Mandat des Völkerbundes unter britischer Verwaltung seit 1922, vorher türkisch. *Transjordanland* Emirat und Mandat unter britischer Oberhoheit. *Cypern:* Britische Kronkolonie.

SÜDASIEN: (Tropisches und subtropisches Monsunasien).

INDIEN.

I. Allgemeingeogr.: *Gliederung:* Indusgebiet, Gangesebene (beides Aufschüttungsgebiete der Himalajaflüsse), das Himalajagebirgsland, das Hochland von Dekhan und die Insel Ceylon. Klimatisch abhängig von Monsun (Mansun = Jahreszeit), der regenspendende Wind vom Indischen Ozean her. Wenn er einmal aussetzt, herrschen schwere Hungersnöte in Indien. Landbauzonen s. Abb. *Fläche und Bevölkerung* 1931:

Britische Provinzen. . .	2834120 qkm	270 Mill. E.	96 auf 1 qkm
Indische Vasallenstaaten	1841496 ,,	80,8 ,, ,,	44 ,, 1 ,,
Indisches Reich	4675616 qkm	350,8 Mill. E.	76 auf 1 qkm

Religionszugehörigkeit: Hinduisten 217 Mill., Mohammed. 69 Mill., Buddhisten 12 Mill., Animisten 10 Mill., Christen 4,8 Mill. *Berufsgliederung:* Landwirtschaft und Fischerei 73%, Handwerk und Industrie 10,5%, Handel 5,7%, Verwaltung 3,1%, andere 7,7%. *Städte* in 1000 E.: Bombay 1176, Kalkutta 1383, Madras 647, Delhi 439, Lahore 429.

II. Politisch: Kaiserreich seit 1876 unter britischer Oberhoheit. *Verfassung:* Kaiser ist der englische König. Stellvertreter: Vizekönig (Vice Roy), vom engl. König auf 5 Jahre ernannt. Fürstenrat, Staatsrat und gesetzgebende Versammlung. Einteilung des Staates in 15 Verwaltungsbezirke und etwa 680 Lehnsstaaten. Hauptstadt Delhi: *Währung:* Indische Rupie. 100 Rupien = 153,217 RM. Goldparität.

III. Wirtschaft: *Handel* 1930: Einfuhr 2983 Mill. RM. Ausfuhr 3946 Mill. RM., davon wurden eingeführt aus Großbritannien 44,7%, Java und Borneo 7%, USA. 6,9%, Deutschland 6,3%; ausgeführt nach Großbritannien 21,2%, USA. 11,8%, Japan 10,4%, Deutschland 9,5%. Wichtigste Einfuhrwaren in % der Gesamteinfuhr: Baumwollwaren 28%, Maschinen 7%, Eisen und Stahl 6,5%, Zucker 6%, Öle 4%. Ausfuhrwaren: Rohbaumwolle 20%, Jutefabrikate 14%, Jute 10%, Sämereien 9%, Tee 8%.

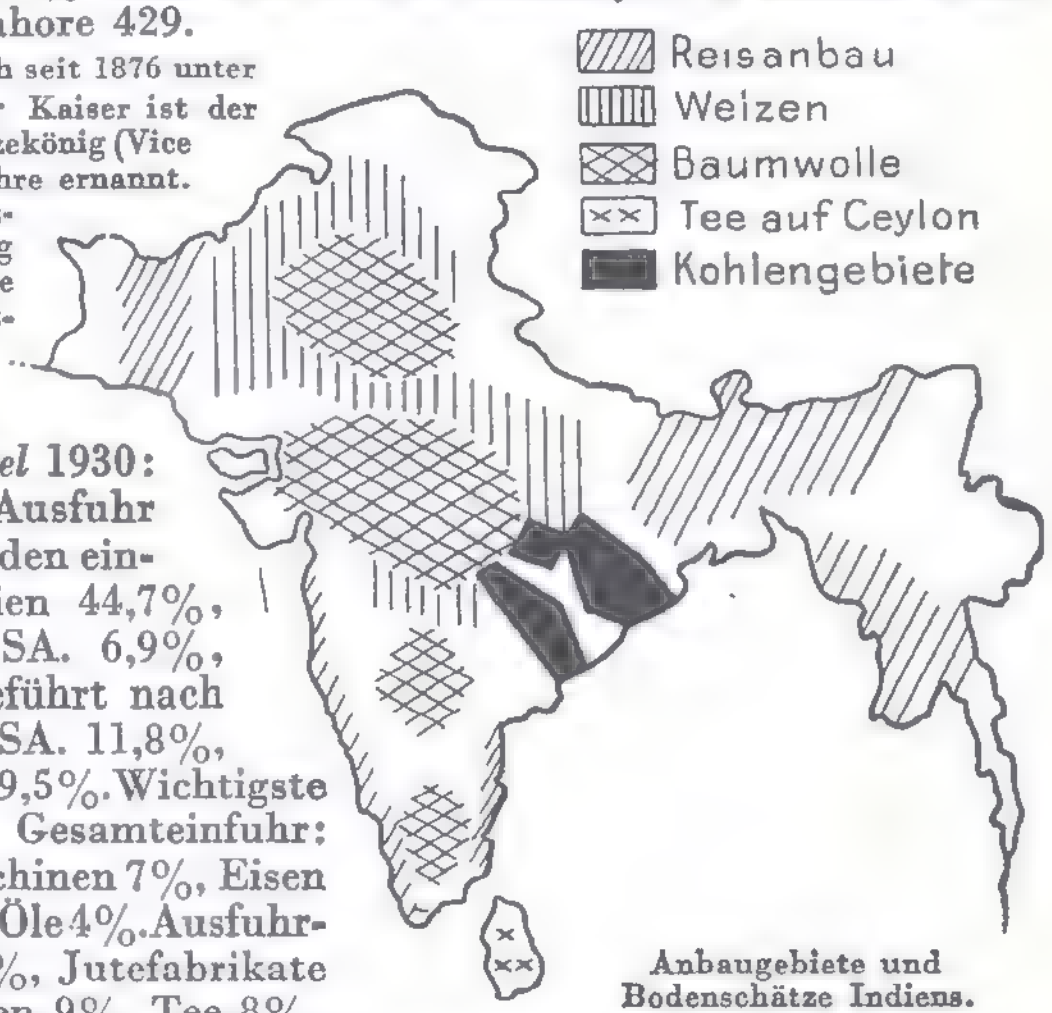

Anbaugebiete und Bodenschätze Indiens.

Übersicht über die übrigen Staaten:

Land und Jahr	Gesamt-Einf. in Mill. RM.	Gesamt-Ausf. in Mill. RM.	Hauptwaren: Einfuhr-	Hauptwaren: Ausfuhr-	Politisch
Siam, 1930 . . .	38,4	427	Baumwollwaren, Eisen u. Stahl, Jutesäcke	Reis und Teakholz	Königreich. Konst. Ministerrat u. Abgeordnetenhaus. Rot-Weiß-Blau-Weiß-Rot
Niederl. Indien, 1930	1557	2086	Baumwollwaren, Reis, Eisen, Stahl, Maschinen, Zigaretten	Zucker, Kautschuk, Petroleum, Tabak, Kopra, Zinn, Tee, Kaffee, Pfeffer, Tapioka, Kapok	Seit 1798 niederl. Kolonie. Generalgouverneur u. Volksrat
Franz. Indochina, 1930	299	304	Baumwollwaren, Eisen, Stahl, Öl, Maschinen	Reis, Fische, Kautschuk, Kohlen	Seit 1880 frz. Kolonie. Generalgouverneur u. Regierungsrat
Malaiische Schutzstaaten	480	829	Reis, Eisenwaren, Maschinen, Tabak	Paragummi, Zinn, Kopra	Seit 1867 brit. Kronkolonie
Straits-Settlements	1681	1561	Paragummi, Zinnerz, Reis, Baumwollwaren	Paragummi, Zinn, Kopra, Pfeffer	Seit 1824 britisch

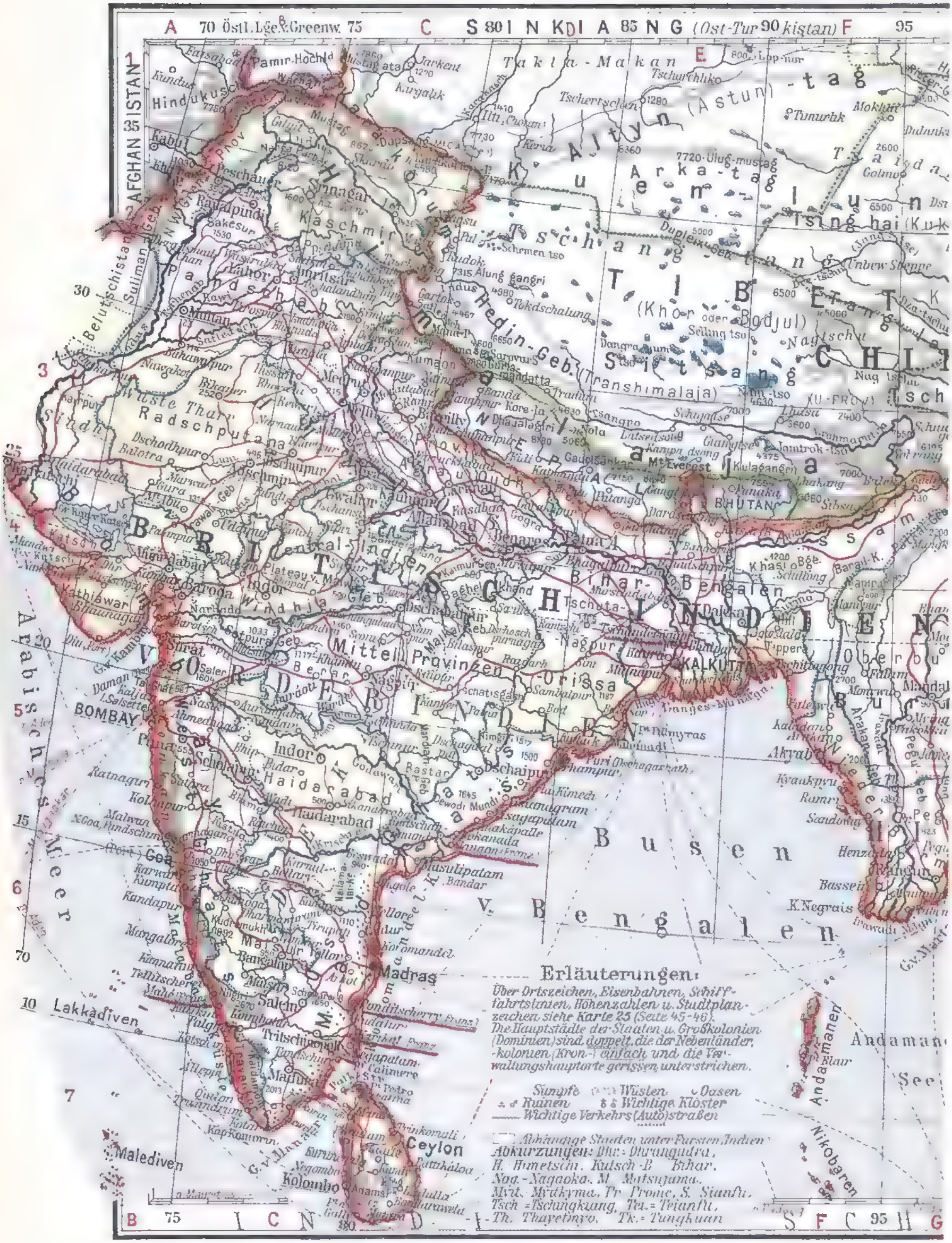

Erläuterungen:

Über Ortszeichen, Eisenbahnen, Schiffahrtslinien, Höhenzahlen u. Stadtplanzeichen siehe Karte 25 (Seite 45-46).
Die Hauptstädte der Staaten u. Großkolonien (Dominien) sind doppelt, die der Nebenländer, -kolonien (Kron-) einfach und die Verwaltungshauptorte gerissen unterstrichen.

Sümpfe, Wüsten, Oasen
Ruinen, Wichtige Klöster
Wichtige Verkehrs(Auto)straßen

Abhängige Staaten unter Fürsten, Indien

Abkürzungen: Dhr. = Dhrangadra, H. Hmetsin, Kutsch-B. = Behar, Nag. = Nagaoka, M. Matsujama, Myit. Myithyma, Pr. Prome, S. Sianfu, Tsch. = Tschungkung, Tei. = Teianfu, Th. Thayetmyo, Tk. = Tunghuan

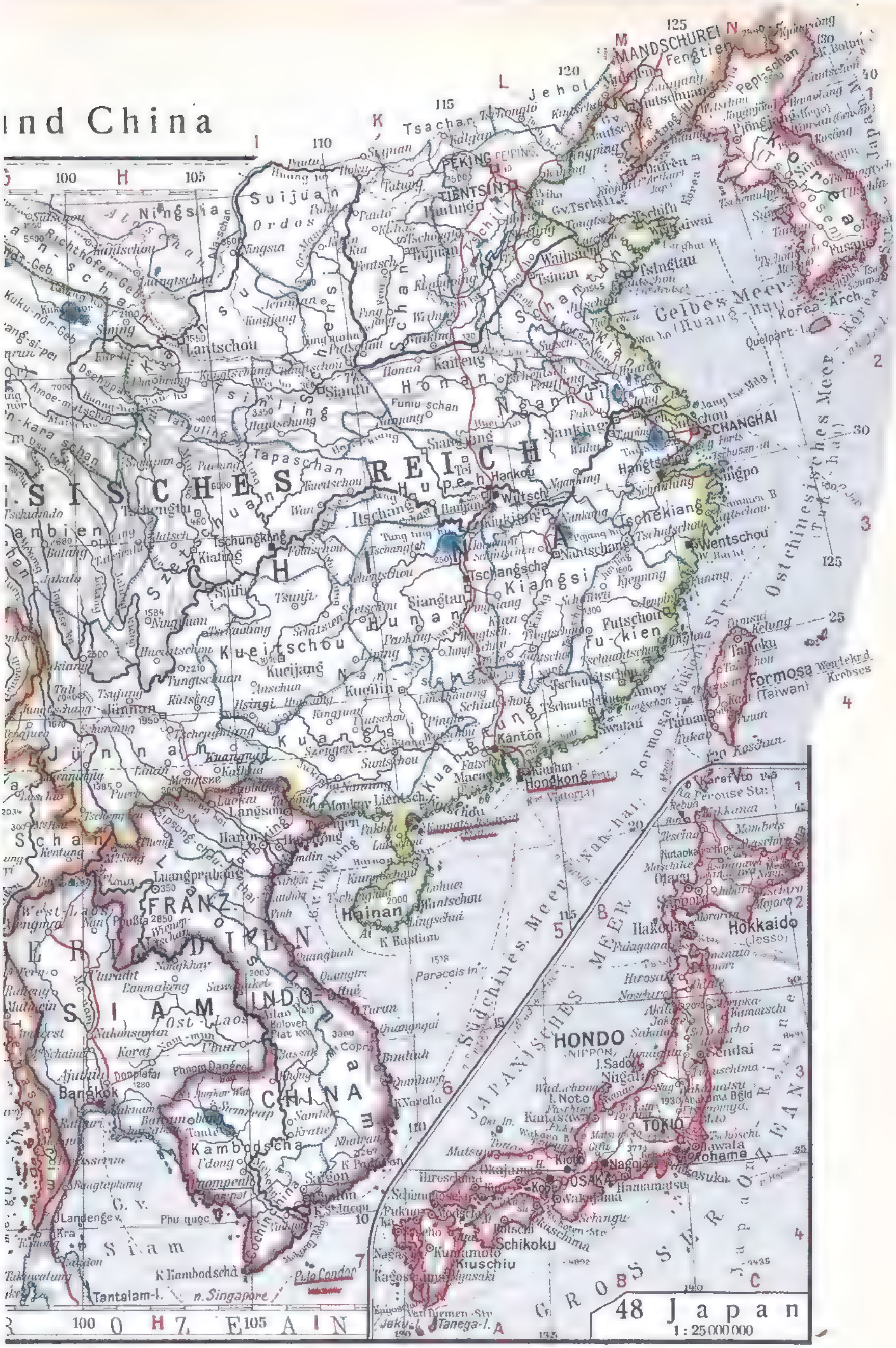
nd China
MANDSCHUREI
Fengtien
Jehol
Tsachar
PEKING
TIENTSIN
Suijuan
Ordos
Ningsia
Lantschou
Sianfu
Honan
Kaifeng
Nanking
SCHANGHAI
Hangtschou
Ningpo
Wentschou
Tschekiang
Wutschang
Hankou
Tschangscha
Kiangsi
Futschou
Fu-kien
Formosa (Taiwan)
Kueitschou
Kueijang
Kueilin
Kuangtung
Kanton
Hongkong
Yunnan
Kiangtschou
Langson
Hanoi
Luangprabang
FRANZ. INDOCHINA
SIAM
Ost-Laos
Bangkok
Kambodscha
Saigon
Phu quoc
Tantalam-I.
Hainan
Paracels
Gelbes Meer
Korea-Arch.
Hokkaido
HONDO
TOKIO
Yokohama
Nagoja
OSAKA
Kioto
Schikoku
Kiuschiu
Formosa-Str.
Südchines. Meer
Ostchines. Meer
Japanisches Meer
Japan-Graben
48 Japan
1 : 25 000 000
HANSA-WELTATLAS

OSTASIEN (Außertropisches Monsunasien):

CHINA.

I. Allgemeingeogr.: *Fläche und Bevölkerung* des eigentlichen Chinas als Randgebiet des Pazif. Ozeans s. S. 80. *Gliederung:* Mandschurei (1932 selbständig). Nord- und Südchina. Nebenländer: Hsin-Tschian, Mongolei und Tibet. *Nationalitäten:* Ausschließlich Chinesen (Mongolen), Fremde nur 202150; davon Japaner 201700, Russen 68000, Engländer 11600. *Religionszugehörigkeit:* Konfutse-Anhänger und Buddhisten in überwiegender Zahl. Mohammedaner 30 Mill., Röm.-Kath. 2,3 Mill., Protest. 0,36 Mill. *Berufsgliederung:* Landwirtschaft 80%, andere Berufe 20%. *Städte:* in 1000 Einw.: Schanghai 2674, Kanton 812, Peking 805, Tientsin 1388.

Anbaugebiete in China

II. Politisch: Bis 1912 Kaiserreich; seitdem Republik. Im letzten Jahrzehnt schwere innere Wirren und Kampf gegen Japans Vordringen in der Mandschurei. *Verfassung:* Regierung besteht aus 5 Ausschüssen: Ausführender, Gesetzgebender, Rechts-, Prüfungs- und Kontrollausschuß. *Landesfarben:* Rot; oberes Viertel am Flaggstock blau mit zwölfstrahliger Sonne. *Währung* nicht einheitlich: 1 Tael = 100 Kandarin = 2,68 RM. Durchschnittskurs.

III. Wirtschaft: 1930 *Verkehr:* Eisenbahn 13520 km; japanisch 1118 km, brit. 48 km. Handelsflotte 350000 t. *Landwirtsch.* s. Anbaugebiete (Abb.) *Handel:* Einfuhr 3418 Mill. RM., Ausfuhr 2763 Mill. RM. *Haupteinfuhrwaren:* Baumwollgarne 20,4%, Reis 8,7%, Petroleum 5,2%, Zucker 4,7%, Tabak und Zigaretten 3,7%, Maschinen 3,3%, Weizen und Mehl 3,2%, Eisen und Stahl 2,7%. *Hauptausfuhrwaren:* Bohnenprodukte 19,1%, Rohseide 15,2%, Baumwolle 3,9%, Seidenwaren 29%, Tee 2,7%, Kohle und Koks 2,5%.

JAPAN.

I. Allgemeingeogr.: *Lage:* Inselreich. Gebiet des Süd-Ost-Monsun. *Gliederung:* Vier Hauptinseln und die Kurillen sind das *Stammland. Außenbesitzungen:* Formosa, Südteil von Sachalin, Korea. *Pachtgebiet:* Kwantung auf der Halbinsel Liautung. *Mandatgebiete:* Mariannen, Karolinen und Marschallinseln (ehemals deutsche Kolonien). *Fläche und Bevölkerung:* Japan: (413 Inseln) Stammland und Außenbesitzungen 680770 qkm, 92 Mill. Einw., 135 auf 1 qkm.

Kwantung	3460 qkm,	1 Mill. E.,	384 auf 1 qkm
Mandatsgebiete . .	2150 ,,	69000 E.	32 ,, 1 ,,

Religionszugehörigkeit: Buddhisten 48 Mill., Shintoisten 16 Mill., Christen 200000. *Städte* über 500000 in 1000 Einw.: Osaka 2260, Tokio 2143, Nagoja 768, Kioto 679,9, Kobe 644.

II. Politisch: Nippon, Kaiserreich. *Verfassung:* Konstitutionelle erbliche Monarchie, Kaiser (Kotei), Herrenhaus und Reichstag. *Landesfarben:* Weiß, in der Mitte rote kreisförmige Scheibe. *Währung:* 1 Yen = 2 RM. Goldparität.

III. Wirtschaft: 1930 *Verkehr:* Heimatflotte: 54853 Schiffe mit 5 Mill. t (davon 8341 Dampfer mit 3,8 Mill. t). Eisenbahn 19600 km. Post 8633 Anstalten. *Landwirtschaft:* 1931 Erträge in 1000 dz: Reis 99511, Gerste 15894. Weizen 8035. *Fischerei:* Gesamterzeugung für 1026,4 Mill. RM. *Bergbau* in 1000 t: Steinkohle 29375, Roheisen 1682, Petroleum 29, Salz 644, Kupfer 75. *Handel* 1930: Einfuhr 3920 Mill. RM. Ausfuhr 3616 Mill. RM. Davon nach Deutschland 211 Mill. RM., aus Deutschland 22 Mill. RM. *Haupteinfuhrwaren:* Baumwolle, Wolle, Wollwaren, Eisen und Stahl, Maschinen, Holz, Ölkuchen, Weizenmehl, Reis. *Ausfuhrwaren:* Rohseide, Baumwollwaren, Seidenwaren, Zucker, keramische Erzeugnisse.

AFRIKA:

I. Allgemeingeogr.: *Lage:* Zu beiden Seiten des Äquators zwischen dem 37° n. Br. und 34° s. Br. *Fläche und Bewohner:* 30 Mill. qkm (einschl. Inseln) = 20% der gesamten Landoberfläche. 141 Mill. Einw. = 7,5% der gesamten Menschheit. 5 auf 1 qkm. *Äußerste Punkte:* N.: Kap Blanco 37°20′ n. Br., S.: Nadelkap 34°51′ s. Br., W.: Kap Verde 17°38′ w. L., O.: Kap Ras Hafun 51°30′ ö. L. Größte N.—S.-Erstreckung 8000 km, größte W.—O.-Erstrekkung 7200 km. *Gliederung: Horizontal:* Halbinseln und Inseln = 2% desErdteils(sehrschwach gegliedert); mittlerer Küstenabstand 670 km; küstenfernster Punkt 1500 km; 53% sind küstenferne Gebiete. *Vertikal:*HöchsteHöhe6000m (Kjlimandscharo); tiefste Bodensenke: Osten von Abessinien —174 m; tiefsteSeensenke—655m (Boden des Tanganjikasees).*Bewässerung: Flüsse:* Nil-Kajera 6500 km, Kongo 4200 km, Niger 4160 km, Sambesi 2660 km, Oranje 1860 km. *Seen:* Viktoriasee 68800 qkm, Tanganjikasee 32000 qkm, Njassasee 30800 qkm. Vom Gesamtareal des Erdteils entfallen auf das Abflußgebiet des Atlantischen Ozeans 10,5 Mill. qkm = 36,05%, des Mittelländischen Meeres 4,3 Mill. qkm = 14,8%, des Indischen Ozeans 5,4 Mill. qkm = 18,4%. Abflußloses Gebiet 8,9 Mill. qkm = 31%. *Landschaftszonen* s. Abb.

Vegetations-u.Landschaftsgürtel Afrikas:
- immergrüner Wald (tropischer Urwald)
- Hartlaubzone der subtropischen Winterregen
- Wüste u. Steppenwüste
- Savanne (Grassteppe)
- Dornbuschsteppen und Trockenwald

Herrschaftsbereiche:

Gebiet	Fläche in 1000qkm	Einw. in 1000	Dichte auf 1 qkm	Anteil an Fläche in %	Anteil an Einw. in %	Vergleich mit dem Mutterland
englischer Besitz	10905	66886	6	36	48	35 × brit. Inseln
französischer Besitz	10428	35738	3	35	25	19 × Frankreich
belgischer Besitz	2438	13945	6	8	10	80 × Belgien
portugiesischer Besitz	2410	9347	4	8	7	27 × Portugal
italienischer Besitz	2255	1753	0,8	7	1	6 × Italien
spanischer Besitz	348	1457	4	1	1	$^3/_5$ × Spanien
Abessinien (unabhängig) . . .	1120	10000	9	4	7	
Liberia, Freistaat	95	1500	16	—	—	
Tanger (international)	0,4	85	213	—	—	

Deutsches Kolonialgebiet in Afrika 1913: 2,7 Mill. qkm. 14 Mill. Einw., 5 auf 1 qkm. Davon erhielt infolge des Diktates von Versailles 1920: England 70%

49 Afrika

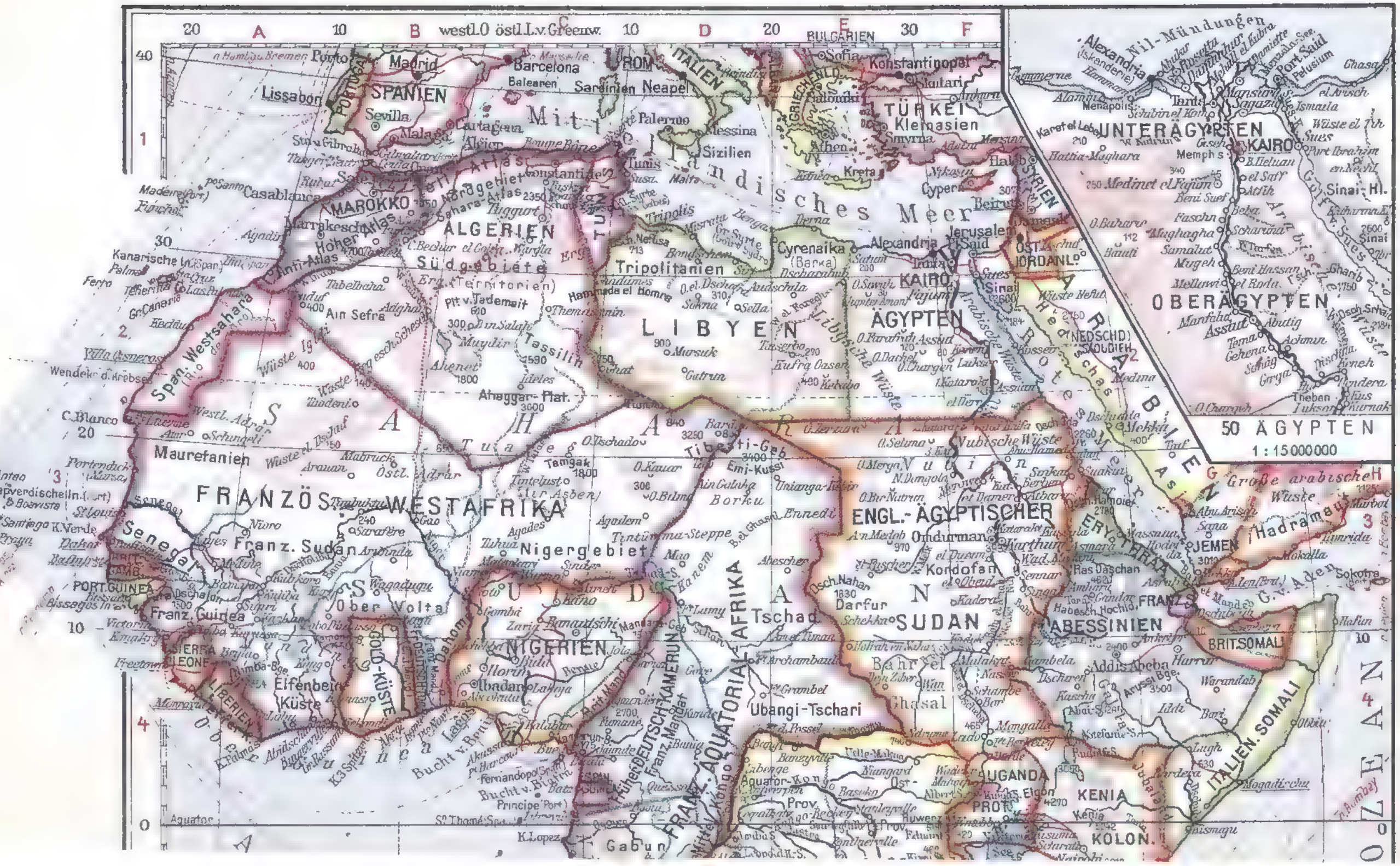
Mittelländisches Meer
Rotes Meer
SPANIEN
Madrid
Barcelona
Lissabon
PORTUGAL
Sevilla
Malaga
Cartagena
Balearen
Sardinien
Neapel
ITALIEN
ROM
Sizilien
Palermo
Messina
Tunis
Bizerta
Susa
Malta
Sfax
Gabès
Tripolis
Misurata
Homs
Benga
Derna
Cyrenaika
(Barka)
Tripolitanien
Bengasi
Tobruk
Sollum
Alexandria
Port Said
Suez
Kairo
Gizeh
Memphis
Sinai
Halbinsel
Jerusalem
Beirut
Damaskus
Haifa
Akka
Tiberias
Nazareth
Jaffa
Gaza
Hebron
Amman
Ma'an
Akaba
Aqaba
Sinai
Wüste Negev
Wüste Nefud
Arabische Wüste
Wüste el Tih
Wüste Libysche
Nil-Mündungen
Alexandria
Rosetta
Damiette
Port Said
Ismailia
Suez
Kanal
Golf von Suez
Golf von Akaba
Rotes Meer
Nil
Delta
Fayum
Beni Suef
Minia
Assiut
Sohag
Girga
Luxor
Theben
Karnak
Esna
Edfu
Kom Ombo
Assuan
Philae
Abu Simbel
Wadi Halfa
Halfa
Abu Hamed
Berber
Atbara
Khartum
Omdurman
Nil
Blauer Nil
Weißer Nil
Sobat
Gazellenfluß
Bahr el Ghasal
Bahr el Zeraf
Bahr el Arab
Bahr el Jebel
Sudd
Malakal
Fashoda
Renk
Kosti
Rabak
Sennar
Singa
Wad Medani
Gedaref
Kassala
Port Sudan
Suakin
Tokar
Agordat
Keren
Asmara
Massaua
Adi Ugri
Adigrat
Aksum
Axum
Adua
Adowa
Makalle
Dessie
Gondar
Lalibela
Debra Tabor
Addis Abeba
Harrar
Dire Dawa
Jijiga
Gambela
Dschimma
Bonga
Kaffa
Lake Rudolf
Turkana
Omo
Baringo
Elgon
Kenia
Kilimandscharo
Nairobi
Mombasa
Tanga
Pangani
Wanga
Kisumu
Victoria Nyanza
Uganda
Ruanda
Urundi
Usumbura
Kigali
Albert Nyanza
Albert See
Albert Edward See
Edward See
Kivu See
Tanganjika See
Bukoba
Mwanza
Tabora
Kigoma
Ujiji
Nyassa See
Lake Nyassa
Lake Rudolf
Lake Stefanie
Lake Albert
Lake Victoria
Lake Tanganyika
Lake Kivu
Lake Edward
Lake Nyassa
Lake Chad
Tschad See
Tschadsee
Niger
Benue
Kamerun
Kamerun-Gebirge
Fernando Poo
Principe
Sao Thomé
Gabun
Kongo
Kongo-Mündung
Kongo-Becken
Kongo-Wald
Kongo-Urwald
Kongo-Steppe
Kongo-Sümpfe
Kongo-Delta
Kongo-Kanal
Kongo-Fluß
Kongo-Quelle

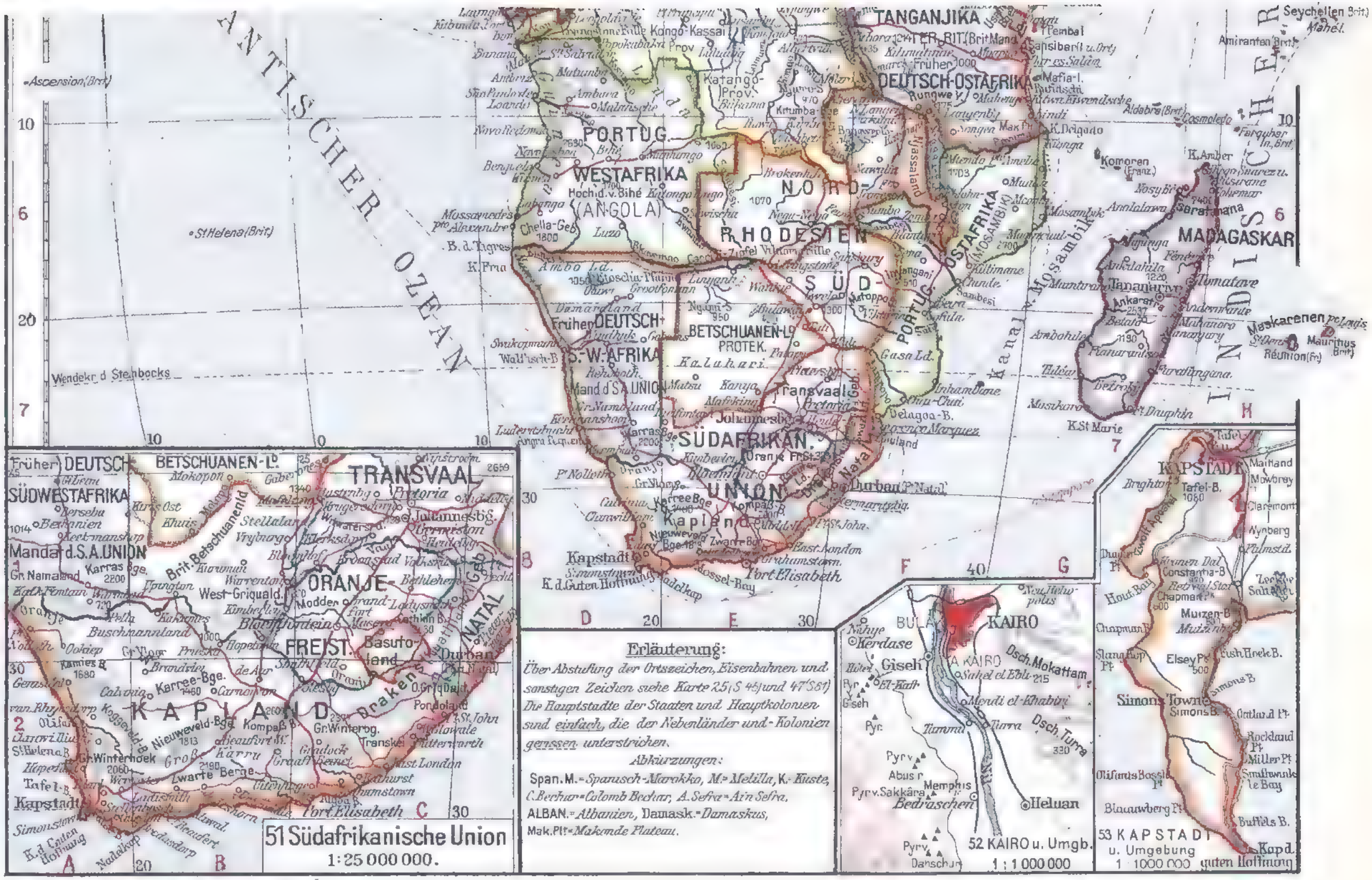

51 Südafrikanische Union
1:25 000 000.

Erläuterung:

Über Abstufung der Ortszeichen, Eisenbahnen und sonstigen Zeichen siehe Karte 25 (S 45) und 47 (S 61). Die Hauptstädte der Staaten und Hauptkolonien sind einfach, die der Nebenländer und -Kolonien gerissen unterstrichen.

Abkürzungen:

Span. M. = *Spanisch-Marokko*, M. = *Melilla*, K. = *Küste*, C. Bechar = *Colomb Bechar*, A. Sefra = *Ain Sefra*, ALBAN. = *Albanien*, Damask. = *Damaskus*, Mak. Plt. = *Makonde Plateau*.

52 KAIRO u. Umgb. 1 : 1 000 000

53 KAPSTADT u. Umgebung 1 : 1 000 000

der Fläche, 51% der Einw.; Frankreich 28% an Fläche und 23% an Einw.; Belgien 2% an Fläche und 26% an Einw. *England* erhielt als Mandatgebiete: Von Kamerun 80600 qkm, 0,65 Mill. Einw., von Togo 32600 qkm und 330000 Einw.; Ostafrika 941000 qkm, 4,6 Mill. Einw.; *Südafrikanische Union:* Südwest-Afrika 835100 qkm, 230000 Einw.; *Frankreich:* Von Kamerun 709000 qkm, 2 Mill. Einw.; von Togo 54600 qkm und 0,7 Mill. Einw.; *Belgien:* Von Ostafrika 54000 qkm, 3 Mill. Einw. *Verkehrsgebiete* s. Abb. Moderne Verkehrsmittel: Eisenbahnen 58200 km, d. h. 0,2 km auf je 100 qkm und 4,4 km auf 10000 Einw. Wichtigste *Weltwasserstraße:* Suezkanal, 165,8 km Länge, 80—135 m Spiegelbreite, 45 bis 100 m Sohlenbreite, 10,5 m Tiefe, 9,75 m zulässiger Tiefgang. Passagierverkehr 1930: 305202. Schiffsverkehr: 5761 Schiffe mit 31,8 Mill. t. Anteil der Nationen s. Abb. Der Kanal ist britischer Besitz. Größere staatliche Einheiten bzw. selbständige Staaten. **Ägypten:** 994000 qkm. Davon nur 35160 qkm Kulturland mit 14,2 Mill. Einw., d. h. 960000 qkm menschenleer (Wüste); im Niltal 404 auf 1 qkm. Bis 1914 türkisch; dann Sultanat unter brit. Oberhoheit; seit 1920 Königreich, aber seit 1882 von britischen Truppen besetzt. *Verfassung:* Erbliche Monarchie. König, Kongreß (Senat und Abgeordnetenhaus). Hauptstadt: Kairo; 1 Mill. Einw. *Landesfarben:* Grün mit Halbmond und drei Sternen. *Währung:* Ägypt. Pfund = engl. Pfund. Einfuhr 1930: 995 Mill. RM., Ausfuhr 670 Mill. RM. *Ausfuhrwaren:* Baumwolle 86%, Mais, Weizen, Zuckerrohr, Hirse, Bohnen, Gerste, Zwiebeln und Zigaretten. **Südafrikanische Union:** 1222215 qkm. 8 Mill. Einw., 6 auf 1 qkm. Davon 1,6 Mill. Weiße. Seit 1910 britisches Dominion. Einheitsstaat mit 4 Provinzen. *Verfassung:* Generalgouverneur als Stellvertreter des Königs. Volksvertretung bestehend aus Senat und Abgeordnetenhaus. Hauptstadt: Pretoria; 83000 Einw. *Landesfarben:* Orange-Weiß-Blau, in der Mitte Kreuz aus den Flaggen Union Jack, Oranien und Vierklaue von Transvaal. Einfuhr 1930: 1362 Mill. RM. Ausfuhr 1732 Mill. RM. Davon eingeführt aus Großbritannien 50,4%, USA. 15%, engl. Kolonien 12,1%; ausgeführt nach Großbritannien 63,1%, engl. Kolonien 19,4%, USA. 2,3%. *Haupteinfuhrwaren:* Textilien, Maschinen, Fahrzeuge, Lebensmittel, Öle, Stahl. *Hauptausfuhrwaren:* Gold 52,5%, Wolle 18,7%, Diamanten 8,5%, Häute, Felle und Kohlen. *Abessinien* und *Liberia* s. S. 85.

Einheimische Transportmittel in Afrika.

Saumverkehr (Maultier)
Karawanenverkehr (Kamel)
Trägerverkehr
Ochsenwagen
schiffbare Flüsse

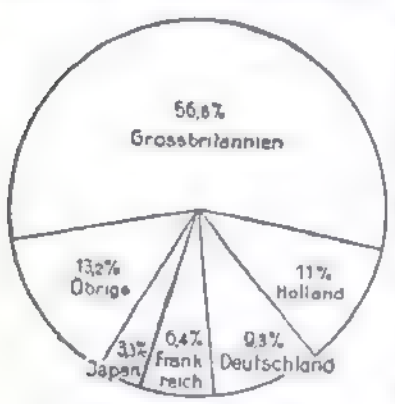

Anteil der Nationen am Durchgangsverkehr des Suezkanals (J 1927

AUSTRALIEN und OCEANIEN:

Die pazifische Inselwelt — Australien und Oceanien — wird auf 9 Mill. qkm = 6% der gesamten Landoberfläche und 9,5 Mill. Einw. = 0,5% der gesamten Menschheit geschätzt. *Gliederung:* a) Kontinentalmasse Australien mit Tasmanien, b) Neuseeland, c) Melanesien (innere Inselreihe), d) Polynesien und Mikronesien (Viel- und Kleininselwelt).

AUSTRALIEN (einschl. Tasmanien).

I. Allgemeingeogr.: *Lage:* Nach Westen und Süden blickt A. ins Leere. Die Westküste ist ein hafenloser flacher Sandstrand, der erst an der Südwestecke eine buchtenreiche Steilküste aufweist. Zwischen Albany und Spencergolf liegt gleichfalls eine fast völlig buchtenlose Steilküste, hinter der sofort die Wüstensteppe beginnt. Mit der Ostseite schaut A. auf die pacifische Inselflur. Jedoch sind die Beziehungen zu der auf größter Raumfläche gebreiteten kleinen Landfläche gering. So liegt A. den großen Kulturreichen des Abend- und Morgenlandes abgekehrt. *Fläche und Bevölkerung:* 7,7 Mill. qkm. 6,4 Mill. Einw., 0,8 auf 1 qkm. *Äußerste Punkte:* N.: Kap York 11° s. Br., S.: Südkap auf Tasmanien 44° s. Br., W.: Steep Point 113° ö. L., O.: Sandy Cap 154° ö. L. *Gliederung: Horizontal:* Halbinsel und Inseln = 2,5% des Erdteils; mittlerer Küstenabstand 350 km; küstennahe Gebiete 55%, küstenferne 45%. *Vertikal:* Mittlere Höhe 350 m; höchste Erhebung 2240 m (Mt. Townsand). *Bewässerung: Flüsse:* Murray-Darling 3600 km. *Seen:* Eyresee 9500—13000 qkm (je nach den Niederschlägen). *Städte* über 100000 in 1000 Einw.: Sydney 1238,4, Melbourne 1018, Brisbane 319,5, Adelaide 330,2, Perth 203. *Landschaftszonen* s. Abb. Die Lage am südlichen Wendekreis bedingt trockenes, heißes Klima. Die östlichen Randgebirge (Australalpen) und geringe Gliederung des Kontinents verhindern den Zutritt feuchter ozeanischer Luft. Infolgedessen ist das Innere des Landes ausschließlich Wüstensteppe mit harten, dornigen Buschsträuchern. Rund 24% der Landfläche sind nicht kultivierbar, 20% sind regenarm, 39% bieten weißen Siedlern, 17% farbigen Siedlern Möglichkeit zum Siedeln. Die einheimische Tier- und Pflanzenwelt ist altertümlich infolge der sehr langen Trennung von den übrigen Kontinentalmassen.

Vegetationskarte Australiens.

II. Politisch: Von 1788—1900 brit. Kolonie. Jetzt Dominion. Der Australische Bund umfaßt 6 Staaten, 2 Territorien, 1 Bundesdistrikt. Außenbesitzungen sind Papua und Norfolk-Inseln sowie das Mandatsgebiet New Guinea (ehemals deutsche Kolonie). Hauptstadt: Canberra (Bundesdistrikt), 6000 Einw. *Verfassung:* Generalgouverneur als Vertreter des engl. Königs. Bundesparlament bestehend aus Senat und Repräsentantenhaus. *Landesfarben:* Rot; in der linken oberen Ecke der Union Jack, darunter ein sechsstrahliger Stern. In der rechten Hälfte das Sternbild „Kreuz des Südens" in Weiß. *Währung:* Britisch.

Früher: DEUTSCHE SÜDSEEINSE
(Australisches Mandat)
Karolinen
(Japanisches Mandat)
Marianen (Jap.)
Philippinen
Luzon
Mindanao
Celebes
Borneo
Java
Sumatra
Neu-Guinea
Salomo
Bismarck-Arch.
Neu-Hannover
Neu-Mecklenburg
Admiralitäts-In.
Matthias-In.
Schouten In.
Palau-In.
St. Andrew
Truk-In.
Senjawin
Eniweto
Ujelan
Hall In.
Onon In.
Ulithi
Ulul
Fais
Yap
Tobi
Palmas-In.
Talmahera
Molukken
Celebes-S.
Java-S.
Timor-S.
Arafura-See
Timor
Flores
Sumba
Sunda (Flores) See
Kl. Sunda-In.
Boeroe
Banda-S.
Amboina
Serang
Soela-In.
Aroe-In.
Carstens
Kei Is.
Timorlaoet In.
Pr. Friedr.-Heinrich-In.
Mitre
Merauke
Papua
Papua Gr. Britain
Kaiser Wilh.-Land
N. Pommern
Bougainville
Choiseul
Buka
Kieta
Rabaul
Tasman
Korallen Meer
Willis-In
Lihou-Riff
Avon In.
Barrier Riff
Cooktown
Cairns
Townsville
Charters Towers
Croydon
Normanton
Burketown
Karumba
Gulf of Carpentaria
Carpentaria H.l
York
Golf
Groote Eylandt
Arnhemld.
Darwin
Port Darwin
Katherine Str.
Daly Waters
Powells Creek
Tennants Creek
Halls Creek
Fitzroy
Broome
Lagrange
Pt. Hedland
Dampier Arch.
Roebourne
Onslow
Ashburton
Gascoyne
Carnarvon
Shark B.
Nordwest C.
Marble Bar
Sandwüste
Gibsons Wüste
Mt. Margaret Gf.
Nannine
Murchison
Geraldton
Dongara
Perth
Fremantle
Bunbury
Albany
King George-Sd.
Esperance
Eucla
Eyre
Eyre S.
Oodnadatta
Viktoria Wüste
Großer Australgolf
Pt. Lincoln
Kangaroo I.
Adelaide
Spencers G.
Gawler-Gf.
Torrens S.
Flinders Ra.
Barrier Ra.
Darling R.
Murray R.
Lake Eyre
Lake Torrens
Lake Gairdner
Lake Amadeus
Lake Macdonell
Lake Mackay
Lake Frome
Lake Callabonna
Lake Blanche
Lake Hope
Lake Tyrrell
Lake Buchanan
Lake Nash
Lake Woods
Lake Nicholson
Lake Corella
Lake Julius
Lake Moondarra
Lake Barkly
Lake Mary
Lake Gregory
Lake Disappointment
Lake Dora
Lake Auld
Lake Carnegie
Lake Cowan
Lake Lefroy
Lake Barlee
Lake Ballard
Lake Darlot
Lake Raeside
Lake Violet
Lake Way
Lake Minigwal
Lake Cargelligo
Lake Victoria
Lake Bonney
Lake Albacutya
Lake Hindmarsh
Lake Boga
Lake Tyrrell
Lake Corangamite
Lake Colac
Lake Wellington
Lake Tyers
Lake Omeo
Lake Eucumbene
Lake Jindabyne
Lake George
Lake Bathurst
Lake Illawarra
Lake Macquarie
Lake Cudgegong
Lake Burrendong
Lake Keepit
Lake Glenmaggie
Lake Eildon
Lake Hume
Lake Mulwala
Lake Victoria
Lake Cowal
Lake Brewster
Lake Wyangala
Lake Burrinjuck
Lake Blowering
Lake Talbingo
Lake Tantangara
Lake Argyle
Lake Kununurra
Lake Gilruth
Lake Nicholson
Lake Moondarra
Lake Julius
Lake Corella
Lake Woods
Lake Nash
Lake Buchanan
Lake Mary
Lake Gregory
Lake Disappointment
Lake Dora
Lake Auld
Lake Carnegie
Lake Cowan
Lake Lefroy
Lake Barlee
Lake Ballard
Lake Darlot
Lake Raeside
Lake Violet
Lake Way
Lake Minigwal
Lake Cargelligo
Lake Victoria
Lake Bonney
Lake Albacutya
Lake Hindmarsh
Lake Boga
Lake Tyrrell
Lake Corangamite
Lake Colac
Lake Wellington
Lake Tyers
Lake Omeo
Lake Eucumbene
Lake Jindabyne
Lake George
Lake Bathurst
Lake Illawarra
Lake Macquarie
Lake Cudgegong
Lake Burrendong
Lake Keepit
Lake Glenmaggie
Lake Eildon
Lake Hume
Lake Mulwala
Lake Victoria
Lake Cowal
Lake Brewster
Lake Wyangala
Lake Burrinjuck
Lake Blowering
Lake Talbingo
Lake Tantangara
Lake Argyle
Lake Kununurra
Lake Gilruth
Nordwest-Australien
WEST-AUSTRALIEN
NORD-AUSTRALIEN
SÜDAUSTRALIEN
QUEENSLAND
NEU SÜDWALES
VIKTORIA
TASMANIEN
AUSTRALIEN
Great Victoria Desert
Great Sandy Desert
Great Australian Bight
Great Barrier Reef
Great Dividing Range
Great Artesian Basin
Great Western Plateau
Great Eastern Highway
Great Northern Highway
Great Central Road
Great Ocean Road
Great Alpine Road
Great Western Highway
Great Northern Railway
Great Southern Railway
Great Eastern Railway
Great Western Rail

Ozeanien

170 östl. Lge v. Greenw.
180 westl.
Wendekreis d. Krebses
Wendekreis d. Steinbocks
Äquator
Hawaii (Sandwich) In.
Hawaii
Mauna Kea
Honolulu
Kauai
Oahu
Maui
Niihau-I.
Necker-I.
Gardner-I.
Laysan
Wake I. (VerSt.)
Johnston-In. (VerSt.)
Krusenstern-Klippe
Palmyra-I. (Brit.)
Fanning-I. (Brit.)
Neu-York-I. (Brit.)
Christmas-I. (Brit.)
Howland I.
Baker-I.
Jarvis-I.
Phönix-In. (Brit.)
Birnie-I.
Enderbury-I.
Gardner
Hull
Sydney-I.
Malden-I. (Brit.)
Starbuck-I.
Gilbert-Inseln (Brit.)
Tarawa
Apamama
Ni-Makin-In.
Bikar-In.
Rongelab
Wotko
Chatham In.
Ailinglap-In.
Jaluit-In.
Marshall-Inseln
Nauru (Brit. Mand.)
Banaba (Ozean I.)
Taputeneä In.
Ni-Peeu-In.
Arorai
Nanomea-I.
Niutao-I.
Nukufetau-I.
Funafuti
Lagunen (Ellice) In. (Brit.)
Sta Cruz In.
Utupua (Brit.)
Tucopia-In.
Torres-Inseln
Neue Hebriden (Brit.-Franz.)
Malicolo
Api
Port Patrick
Sandwich
Fromanga-I.
Tanna
Loyalty-In.
Kanala
Numea
Botuma
Horne-I.
Fidschi-In. (Brit.)
Viti-Levu
Vanua Levu
Koro-See
Suva
Moala
Niuafu-I.
Uea-I. (Franz.)
Samoa-In. (Deutsche Kol.)
Savaii
Upolu
Tutuila (VerSt.)
Manua
Tonga-In. (Brit.)
Vavau In.
Savage-I.
Nomuka
Tongatabu
Suwarow-In.
Palmerston-I.
Cook-In. (Brit.)
Rarotonga
Atiu
Manahiki-In.
Tongarewa I. (Brit.)
Danger-In.
Monahiki-I.
Wostok
Flint-I.
Kardline-In.
Marquesas-In. (Franz.)
Hiau
Nukuhiwa
Hiwaoa
Fatuhiwa
Niedrige od. Tuamotu-In. (Franz.)
Gesellschafts-In. (Franz.)
Maupiti
Windel
Apataki
Mopiha
Papeete
Tahiti
Anaa
Ntau
Makemo
Tauere
Hao
Akiaki
Pinaki
Tubuai-In. (Franz.)
Tubuai
Wawitao-I.
Hull-I.
Gloucester In.
Melbourne-I.
Mangarewa
Rapa (Franz.)
Haymet-Felsen
Raoul
Macauley-I.
Kermadec-In. (Brit.)
Norfolk I. (Brit.)
Philip I. (Brit.)
Graben
Tiefe
Ozean
Auckland
Nordinsel
Neu Plymouth
Mt Egmont 2520
Wellington
Südinsel
Christchurch
Timaru
Dusky Bay
Cook Str.
Mangonui
Whangarei
Kermadec
Warekauri-In. (Brit.)
Bounty In. (Brit.)
Antipoden-In. (Brit.)
Neuseeland
Erläuterungen:
siehe Karte 25 (Seite 45)
Kolonialbesitz:
Britisch
Deutsch bis 1918
Französisch
Niederländ.
Amerikan.
Japanisch

III. Wirtschaft: 1930 *Verkehr:* Heimatflotte: 2386 Dampfer mit 377384 t. Eisenbahn 44559 km. Post 8740 Anstalten. *Landwirtschaft:* Erträge in 1000 dz: Weizen 58042, Hafer 2560, Mais 1501, Zuckerrohr 39460. *Viehbestand* schwankend je nach den klimatischen Einwirkungen. 1928 = 106 Mill. Schafe, 11 Mill. Rinder. In Trockenzeiten Viehsterben in Millionen. *Handel* 1930: Einfuhr 2646 Mill. RM. Ausfuhr 2556 Mill. RM. Davon wurden eingeführt aus Großbritannien 42,6%, USA. 23,7%, Niederl.-Indien 3,9%, Brit.-Indien 3,8%, Deutschland 3,1%; ausgeführt nach Großbritannien 37,9%, Frankreich 10,6%, Japan 8,8%, Österreich 6,4%, Belgien 6,5%. Gesamtausfuhr an Weizen (1928/29): 2233000 t. Wolle 367600 t. *Haupteinfuhrwaren:* Metalle und Erzeugnisse 29,8%, Gewebe 25%, Öle 7,7%, Papier 5,5%, pflanzl. Nahrungsmittel 4,3%, Chemikalien 3,6%. *Ausfuhrwaren:* Tierische Erzeugnisse 49,4%, pflanzl. Nahrungsmittel 25,2%, tierische Nahrungsmittel 11%, Metalle 4,2%, Silber und Gold 2,7%.

NEUSEELAND.

I. Allgemeingeogr.: *Lage:* 3000 km südöstlich von Australien entfernt. *Gliederung:* Nord- und Südinsel. Dazu gehören Kermadac- und Cookinseln. *Fläche und Bevölkerung:* 269057 qkm. 1,4 Mill. Einw., 5 auf 1 qkm. *Religionszugehörigkeit:* Presbyterianer 25%, Anglikaner 42%, Methodisten 13%, Baptisten 9%, andere Christen 3%, Israeliten 0,3%. *Berufsgliederung:* Land- und Forstwirtschaft 26,3%, Industrie und Bergbau 23,3%, Handel und Verkehr 23,3%, Verwaltung 9,5%. *Städte* über 100000 in 1000 Einw.: Auckland 209,8, Wellington 133,7, Christchurch 125,4.

II. Politisch: 1642 entdeckt von Tasman; seit 1840 britische Kolonie; seit 1907 britisches Dominion. *Verfassung:* Generalgouverneur und Volksvertretung, bestehend aus Gesetzgebendem Rat und Abgeordnetenhaus. *Währung:* Britisch.

III. Wirtschaft: 1930/31 *Verkehr:* Heimatflotte: 466 Dampfer mit 105703 t, 92 Segler mit 11634 t. Eisenbahn 5279 km. Post 1954 Anstalten. *Landwirtschaft:* Erträge in 1000 dz und % der Gesamtfläche: Weizen 1769 = 26,2%, Hafer 662 = 18%, Gerste 180 = 1,3%, Mais 116 = 0,6%. Grünfutter 13,4%, Gras für Heu 17,3%, Rüben 28,5% der Gesamtfläche. *Handel* 1930: Einfuhr 879 Mill. RM., Ausfuhr 987 Mill. RM. Davon wurden eingeführt aus Großbritannien 47%, USA. 18%, Australien 8%, Kanada 7%; ausgeführt nach Großbritannien 72%, USA. 8%, Australien 6%, Kanada 4%. *Wichtigste Einfuhrwaren* in % der Gesamteinfuhr: Textilwaren 21%, Metalle und Metallwaren 13%, Kraftfahrzeuge 9%, Öle 6%, Papier 4%. *Ausfuhrwaren* in % der Gesamtausfuhr: Wolle 30%, Butter 20%, Gefrierfleisch 17%, Käse 12%, Häute und Felle 6%.

OCEANIEN.

Melanesien: (innere Inselreihe) äquatoriale Lage; feuchtheißes Tropenklima. In den Besitz teilen sich Holland, England, Australien und Frankreich. (Deutschland seit dem Weltkrieg ausgeschieden.) *Inseln und Inselgruppen:* Neuguinea: 785000 qkm, rund 700000 Einw. (davon ehemals deutsches Kaiser-Wilhelm-L. 180000 qkm mit ca. 350000 Einw.), Bismarckarchipel: 47000 qkm mit 176000 Einw. (ehem. Dtsch. Kol.), Salomonen: 44000 qkm mit 210000 Einw. Neue Hebriden: 13200 qkm, 62000 Einw. Neukaledonien: 18443 qkm, 47000 Einw. Fidschi-I. 18300 qkm, 157000 Einw. Tonga-I. 1000 qkm. — *Polynesien:* (Vielinselwelt) bzw. Mikronesien (Kleininselwelt), vorwiegend Koralleninseln (Atolle), vulkanisch; wirtschaftlich bedeutsam durch Kopragewinnung. Politische Vormacht ist Großbritannien, danach Frankreich und U.S.A. Deutsch waren Mariannen (jap. Mandat), Karolinen und Marshall-I. (austr. Mandat.) In. Nauru (engl.) und Deutsch-Samoa (neuseel. Mandat).

NORDAMERIKA I:

Allgemeine Übersicht: Landfläche von Nordamerika 24 Mill. qkm = 16,2% der gesamten Landoberfläche. 150 Mill. Einw. = 11,9% der gesamten Menschheit. *Gliederung:* Horizontal: Halbinseln und Inseln 24,7%. Mittlerer Küstenabstand 470 km. 58% küstennahe, 42% küstenferne Gebiete. Vertikal: Mittlere Höhe 715 m, höchste Erhebung 6200 m (Mt. Mac Kinley). *Bewässerung:* Flüsse: Mississippi-Missouri 6300 km, Mackenzie 3780 km, St. Lorenzstrom 3800 km, Yukon 3300 km. Seen: Oberer See 81000 qkm, Huronsee 61610 qkm, Michigansee 58140 qkm, Gr. Bärensee 29000 qkm, Gr. Sklavensee 27000 qkm, Ericsee 25000 qkm, Winnipegsee 24590 qkm, Ontariosee 18760 qkm.

KANADA.

I. Allgemeingeogr.: *Fläche* und *Bevölkerung:* 9543038 qkm. 9,5 Mill. E., 0,7 auf 1 qkm. 2½ Mill. qkm noch völlig unerforscht. *Einwanderung* 1928: 136800. *Nationalitäten:* Engländer 29%, Franzosen 27,9%, Schotten 13,4%, Iren 12,6%, Deutsche 3,4%, Juden 1,4%, Holländer 1,3%, Inder 1,3%, Indianer 110800. *Religionszugehörigkeit:* Röm.-Kath. 39%, Presbyterianer 16%, Anglikaner 16%, Methodisten 13%, andere Protestanten 8%, Juden 1,4%, andere 6,6%. *Berufsgliederung:* Land- und Forstwirtschaft 35%, Industrie und Bergbau 25%, Handel und Verkehr 20%, andere Berufe 20%. *Städte* über 100000 in 1000 Einw.: Montreal 989,8, Toronto 585,6, Winnipeg 292,3, Vancouver 149,2, Quebec 131, Hamilton 123,3, Ottawa 122,7 (Hauptstadt).

II. Politisch: Britisches Dominion seit 1867. *Verfassung:* Generalgouverneur als Stellvertreter des Königs. Senat und Unterhaus. Bundesstaat bestehend aus 9 Provinzen. Hauptstadt Ottawa. *Landesfarben:* Die britische Handelsflagge, darin der gekrönte kanadische Wappenschild. Britische Währung.

III. Wirtschaft: 1930 *Verkehr:* Heimatflotte: 8645 Schiffe mit 1,3 Mill. t (5308 Dampfer). Eisenbahn 36378 km. Post 12439 Anstalten. *Landwirtschaft:* Anbaufläche in 1000 ha % der Gesamtfläche: Weizen 9460 = 40%, Hafer 5316 = 23,6%, Gerste 1975 = 6,2%, Heu und Klee 4177 = 18,2% Kartoffeln 242 = 1%. *Weizenwirtschaft* 1931: Ernte 108,2 Mill. dz = 10,7 Mill. t. Anteil an der Welternte 12,9%. Ausfuhr davon nach Großbritannien 6254 t, Deutschland 436 t. Anteil der Ausfuhr an der Ernte 69,4%. *Bergbau* 1930: Gold 65537 kg, Silber 801900 kg, Asbest 244700 t, Zink 90000 t, Blei 141300 t, Kupfer 63600 t, Aluminium 27000 t, Kohle 13,8 Mill. t. *Handel* 1930: Einfuhr 4234 Mill. RM. Ausfuhr 3721 Mill. RM., davon eingeführt aus: USA. 69%, Großbritannien 16%, Frankreich 3%, Deutschland 2%; ausgeführt nach USA. 37%, Großbritannien 32%, Deutschland 3%, Niederlande 3%.

Neufundland: 110000 qkm. 263000 Einw., 2 auf 1 qkm. Labrador: 306800 qkm. 4000 Einw., davon 1300 Eskimos. *Verfassung:* Britisches Dominion seit 1867. Verfassung: Generalgouverneur, Gesetzgebender Rat und Abgeordnetenhaus. Hauptstadt: St. Johns, 41000 Einw. Labrador seit 1927 Nebenland. Hauptstadt: Battle Harbour.

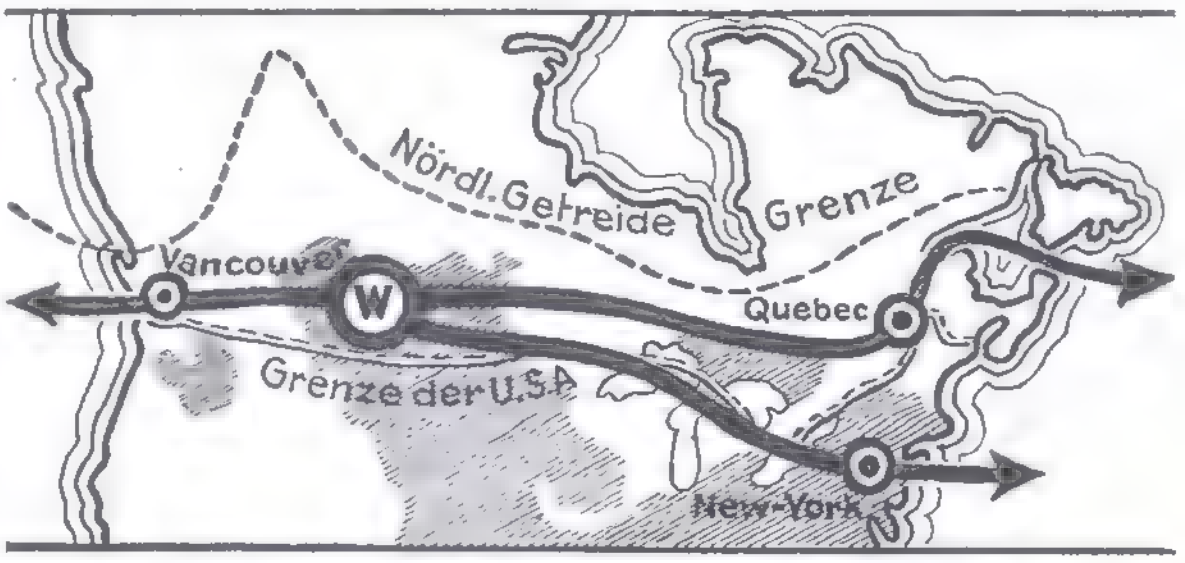

Weizen-Anbaugebiet und Hauptwege der Weizenausfuhr.

55 Kanada, Alaska

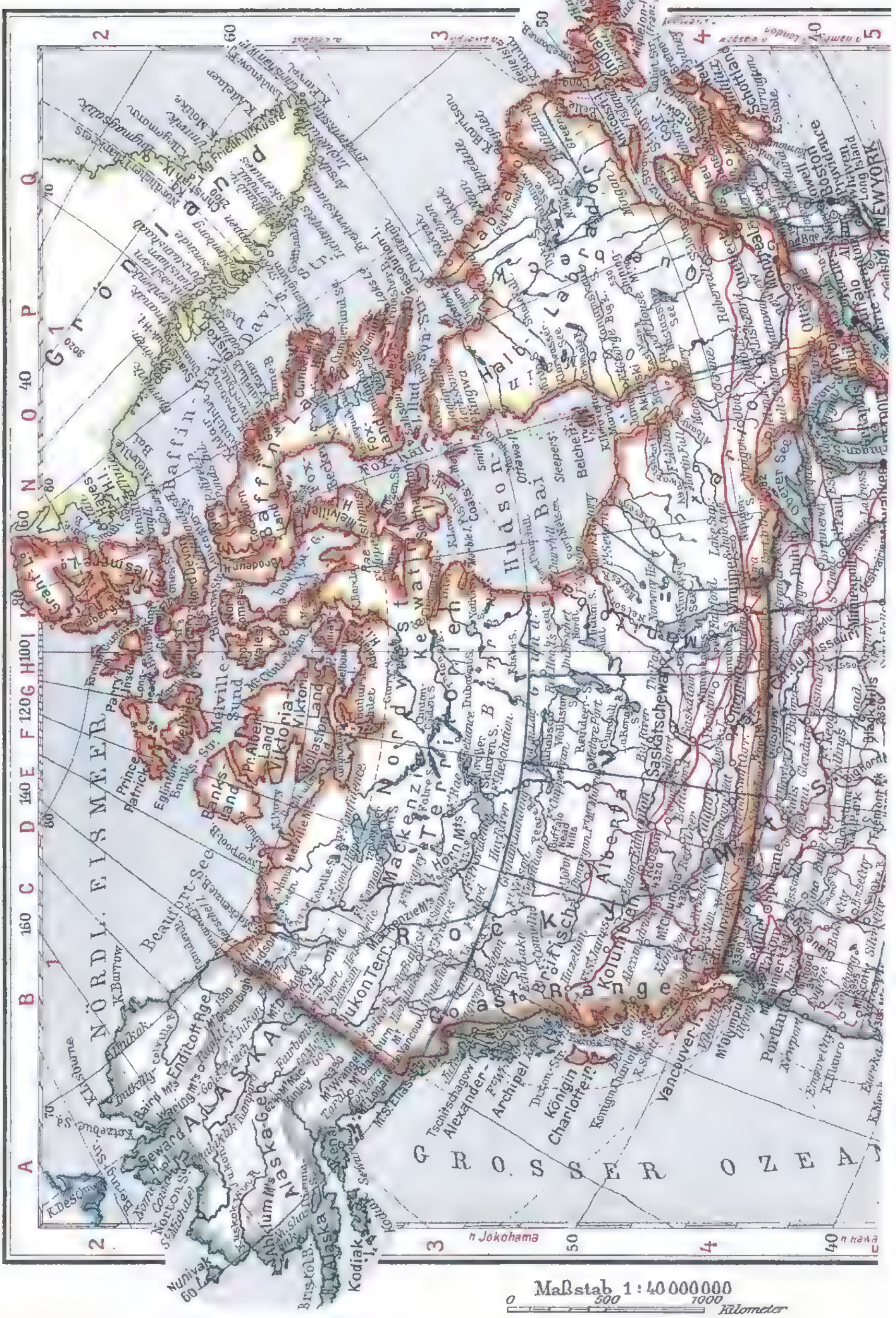

56 Mittelamerika

GOLF VON MEXIKO

KARIBISCHES MEER

Nordl. Wendekreis

Mexiko

Golf von Campeche

Yucatan Straße

Campeche Bank

Golf von Honduras

Golf von Fonseca

Golf von Panama

Golf von Darien

Golf von Mosquito

Golf von Nicoya

Golf von Guacanayabo

Golf von Gonaives

Golf von Samana

Golf von Mole St. Nicolas

Golf von Gonave

Golf von Venezuela

Golf von Maracaibo

Golf von Paria

Golf von Cariaco

Golf von Triest

Golf von Neapel

Golf von Genua

Golf von Lyon

Golf von Valencia

Golf von Cadiz

Golf von Gabes

Golf von Sidra

Golf von Bengasi

Golf von Sollum

Golf von Alexandrien

Golf von Iskanderun

Golf von Adalia

Golf von Saros

Golf von Smyrna

Golf von Korinth

Golf von Patras

Golf von Arta

Golf von Kotor

Golf von Fiume

Golf von Venedig

Golf von Sidra

Golf von Gabes

Golf von Cadiz

Golf von Valencia

Golf von Lyon

Golf von Genua

Golf von Neapel

Golf von Triest

Golf von Korinth

Golf von Patras

Golf von Arta

Golf von Kotor

Golf von Fiume

Golf von Venedig

Golf von Sollum

Golf von Alexandrien

Golf von Iskanderun

Golf von Adalia

Golf von Saros

Golf von Smyrna

Golf von Bengasi

MITTELAMERIKA und WESTINDIEN:

Staatenübersicht über *Fläche* und *Bevölkerung* von Mittelamerika und Westindien 1930.

Staat u. Staatsform.	Fläche in 1000 qkm	Einw. in 1000	Dichte auf 1 qkm	Hauptstadt	Einw. in 1000	Herrschaftsgebiete	Fläche in 1000 qkm	Einw. in 1000	Dichte auf 1 qkm
Mexiko, Freistaat	1969	16404	8	Mexiko	968	Kuba, Freistaat	114	3369	30
Br.-Honduras Kronkolonie	22	47	2	Belize	13	Haiti, Freistaat	28,6	2300	57
Guatemala, Freistaat	110	2454	18	Guatemala	112	SanDomingo, Freistaat	48,6	897	19
Honduras, Freistaat	154	859	6	Tegucigalpa	40	Besitz d. Ver. Staaten	9,3	1430	154
Salvador, Freistaat	34	1500	42	San Salvador	95	Engl. Besitz, Kronkolon.	31,4	1770	57
Nikaragua, Freistaat	118,4	750	5	Managua	32				
Kostarika, Freistaat	49	507	10	San José	42	Franz. Besitz	3,0	478	159
Panama, Freistaat	74,5	472	6	Panama	59	Niederländ. Curacao	1,0	56	54
Kanalzone, USA.	1,4	39	27	Balbao		Bermudainseln	50 qkm	21	420
Gesamt	2532 3	23 Mill.	9,2				235,95	10,3 Mill.	44

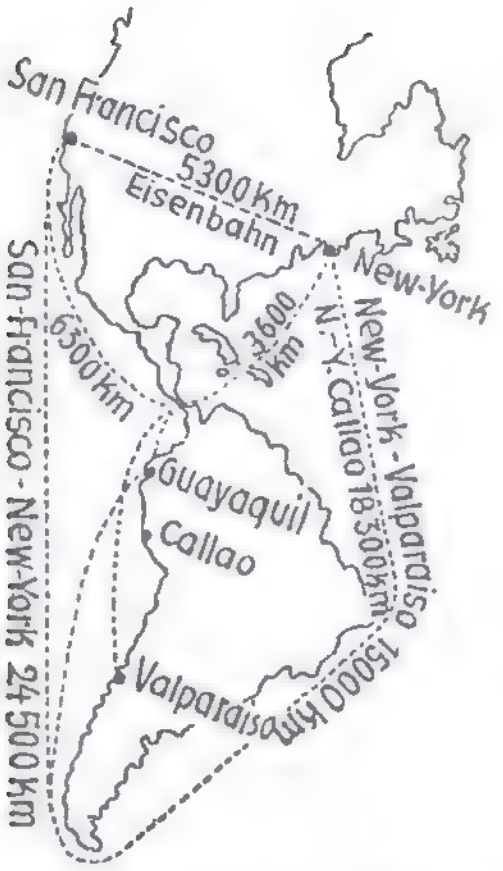

Bedeutung des Panama-Kanals. (Abkürzung der Wege.)

Übersicht über die Gesamt-Einfuhr- u. Ausfuhrgüter der mittelamerikanischen u. westindischen Staaten:

Land u. Jahr	Gesamt-Einf. in Mill. RM.	Gesamt-Ausf. in Mill. RM.	Hauptwaren Einfuhr	Hauptwaren Ausfuhr
Mexiko (1930)	936	714	Maschin., Autos, Eisen, Mineralöle, Baumwollwaren	Petroleum, Silber, Blei, Kupfer
Honduras (britisch) (1929)	21	21	Textilien, Lebensmittel	Bananen, Kakao, Holz
Honduras	63	104	—	Bananen, Zucker,
Guatemala (1929)	98	102,7	Baumwolle, Lebensm., Eisen, Stahl, Drogen	Kaffee, Bananen, Zucker, Holz
Salvador (1929)	24	39	—	Kaffee, Zucker
Nikaragua (1929)	50	46	Textilwaren, Eisen u. Stahl	Bananen, Kaffee, Holz, Zucker
Kostarika (1929)	84	76	Textilw., Mehl, Lebensmittel, Eisen u. Stahlw.	Kaffee, Bananen, Kakao, Gold u. Silber
Panama (1929)	78	18	Baumwollw., Maschinen, Eisen	Bananen, Kokosnüsse, Kakao
Kuba (1929)	907	1185	Lebensm.,Masch., Auto, Textilw., Eisen u. Stahl	Rohzucker, Tabak, Zigarren, Sirup
Haiti (1929)	54	59	Textilien, Eisen, Stahl, Masch.	Rohzuck., Kaffee, Kakao, Tabak
Portoriko (1929)	370	349	Lebensm., Eisen, Maschin., Textilien, Autos	Zucker, Tabak, Zigarren
Jamaika (1929)	143	94	Lebensm., Baumwollwaren	Zucker, Kampesche-Holz, Kaffee, Rum

NORDAMERIKA II:

VEREINIGTE STAATEN (U.S.A.)

I. Allgemeingeogr.: *Lage:* Beherrschende Breitenlage zwischen Atlantischem und Pazifischem Ozean. *Staatliche Entwicklung:* s. Abbildung. Von 1620 ab wandern englische Kolonisten in die östlichen Küstengebiete ein. 1663 Gründung der Kolonie Carolina, 1681 Pennsylvanien (Quäker Penn). 1763 wird Kanada englisch (bis dahin französisch). 1783 erlangen die 13 britischen Kolonien ihre Unabhängigkeit vom Mutterlande. 1803 wird das Mississippigebiet von Frankreich, 1819 Florida von Spanien käuflich erworben. 1845 kommt Texas, 1848 alles Gebiet nördlich vom Rio Grande de Norte an die nunmehr Vereinigten Staaten. 1867 wird Alaska käuflich erworben (von Rußland). *Fläche* und *Bevölkerung 1930:*

Vereinigte Staaten	7839100 qkm,	122,7 Mill. E.,	17	auf 1 qkm,
Staatsgebiete u. Außenbesitz. . .	1856300 ,,	12,2 ,, ,,	6,6	,, 1 ,,
	9695400 qkm,	134,9 Mill. E.	Flächengröße = Europa.	

Rassen: Weiße 94,8 Mill. = 89,7%, Neger und Mischlinge 10,5 Mill. = 9,9%, Indianer 244437 = 0,2%, Japaner 111000 = 0,1%. (Deutsche rund 9 Mill.) *Religionszugehörigkeit:* Adventisten 16%, Methodisten 16%, Mormonen 5%, andere Protestanten 18%, Röm.-Kath. 35%, Juden 8%. *Berufsgliederung:* Land- und Forstwirtschaft 26,3%, Industrie und Bergbau 33,4%, Handel und Verkehr 27%, häusliche Dienste 8,2%. *Millionenstädte* in 1000 Einwohnern: New York 6930, Chicago 3376,4, Philadelphia 2064, Los Angelos 1500, Detroit 1568, Cleveland 1000.

II. Politisch: Seit 1776 bzw. 1783 unabhängig; vorher britisch. Bundesrepublik 48 Staaten, Bundesdistrikt Kolumbia und Territorien Alaska und Hawai. Außenbesitzungen: Portorico, Philippinen, Jungfern-Inseln, Panama-Kanalzone, Guam und Amerikanisch Samoa. Pachtgebiete: Buchten von Bahia, Honda und Guantanamo (von Kuba), Corninseln (von Nicaragua). *Verfassung:* Präsident (4 Jahre) und Kongreß bestehend aus Senat und Repräsentantenhaus. *Landesfarben:* Sternenbanner: Rot und Weiß, 13 mal waagerecht gestreift. Im blauen Rechteck am Flaggstock 48 weiße Sterne. *Währung:* 1 Dollar = 100 Cents = 4,19 RM. Goldparität.

III. Wirtschaft: 1930 *Verkehr:* Heimatflotte 25214 Schiffe mit 16 Mill. t, davon 18637 Dampfer mit 14,9 Mill. t und 7730 Segelschiffe mit 2,4 Mill. t. *Haupthäfen:* New York 20,5 Mill. t, Washington 5,8 Mill. t, New Orleans 5,1 Mill. t. Philadelphia 2,2 Mill. t, San Francisco 1,9 Mill. t, Galvaston 1,6 Mill. t. Eisenbahn 402700 km = 5,3 km auf 100 qkm. Wasserstraßen: 52400 km. *Kraftwagen:* Personenwagen 23,2 Mill. (auf 10 Einw. ein Auto), Lastwagen 3,3 Mill., Krafträder 145700. *Landwirtschaft:* Landbauzonen s. Abbildung. *Anbauflächen* in 1000 ha, *Ertrag* in 1000 dz: Weizen 23360 ha 240589, Hafer 16888 ha 170406,

57 Vereinigte Staate

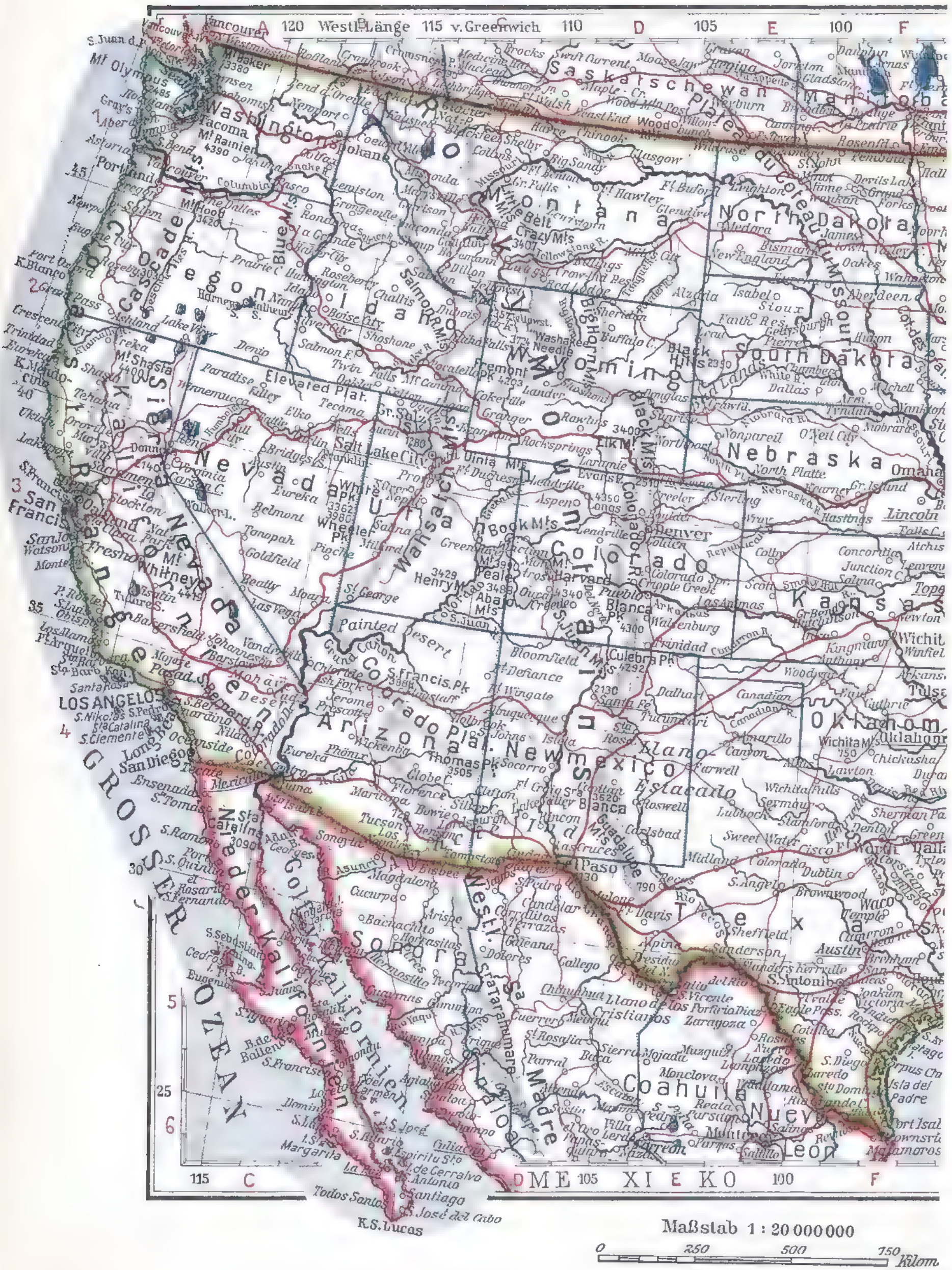

/. Nordamerika

Gerste 5074 ha 47028, Mais 40776 ha 686589, Kartoffeln 1548 ha 102060, Baumwolle 18342 ha 35306, Tabak 774 ha 7534, Äpfel 5033 t, Apfelsinen 488 t. Im Jahre 1927 wurden an landwirtschaftlichen Erzeugnissen abgesetzt in % der Erzeugung: Weizen 17,9%, Roggen 35,9%, Gerste 6,4%, Mais 0,7%, Tabak 41,2%. Hauptabnehmer hierfür sind Großbritannien und Kanada. *Baumwolle* 1928: 14269 Ballen (à 227 kg), davon Ausfuhr 8547 Ballen, und zwar nach Deutschland 24%, Großbritannien 23%, Japan 14%. *Industrie* und *Bergbau* 1930: Kohle und Braunkohle 482 Mill. t, davon gelangten nur 14,7 Mill. t

Landwirtschaftsgebiete der Union

zur Ausfuhr. Eisen 18,6 Mill. t, davon nur 1,3 Mill. t Ausfuhr. Erdöl 122 Mill. t = 68% der Welterzeugung. *Handel* 1930: Einfuhr 12856 Mill. RM. Ausfuhr 15890 Mill. RM., davon wurden eingeführt aus Kanada 12%, Japan 9%, Großbritannien 8,5%, Brasilien 5%, Deutschland 5%, Kuba 5%; ausgeführt nach Kanada 18%, Großbritannien 16,5%, Deutschland 9%, Japan 6%, Frankreich 5%. *Haupteinfuhrwaren* in % der Gesamteinfuhr: Rohkautschuk 10,2%, Rohseide 9,4%, Kaffee 6,8%, Zucker 5,8%. *Ausfuhrwaren* in % der Gesamtausfuhr: Rohbaumwolle 21,6%, Mineralöle 8,6%, Maschinen 7,8%, Autos und Autoteile 6,2%, tierische Öle und Fette 5,5%, Weizen 4,8%, Kupfer 3,3%, Rohtabak 3,1%.

Anteil der Vereinigten Staaten



SÜDAMERIKA:

I. Allgemeingeogr.: Landfläche von Südamerika, 18 Mill. qkm = 12% der gesamten Landfläche; Bevölkerung 70 Mill. Einw. = 3,8% der gesamten Menschheit. 4 Einw. auf 1 qkm. N.—S.-Erstreckung 7100 km. Größte W.—O.-Erstreckung 5100 km. *Gliederung:* Horizontal: Halbinseln und Inseln 1,1% (wenig gegliedert), mittlerer Küstenabstand 550 km, 56% küstennahe, 44% küstenferne Gebiete. Vertikal: Mittlere Höhe 580 m, höchster Berg 7000 m (Aconcagua). *Bewässerung: Flüsse:* Amazonenstrom 5300 km, Rio de la Plata 4700 km, Orinoko 2400 km. *Seen:* Maracaibo 15 600 qkm, Titicacasee 6900 qkm, Antagassee 3000 qkm. Südamerika gehört zum größten Teil den tropischen Gebieten an. Das zeigt auch die weite Verbreitung der tropischen Regenwälder an. Nur das südliche Drittel gehört dem gemäßigten Klima an, wobei die Südspitze bereits in subpolare Zonen hineinreicht. Der schmalen, aber hohen Gebirgsgliederung des Westens steht die flächig breite östliche Landmasse gegenüber. Die hohen Kordillieren ergeben eine starke vertikale klimatische Gliederung im Westen, die in den drei Zonen: Terra caliente (heiße Zone), Terra templada (gemäßigte Zone) und Terra fria (kühle Zone) zum Ausdruck kommt.

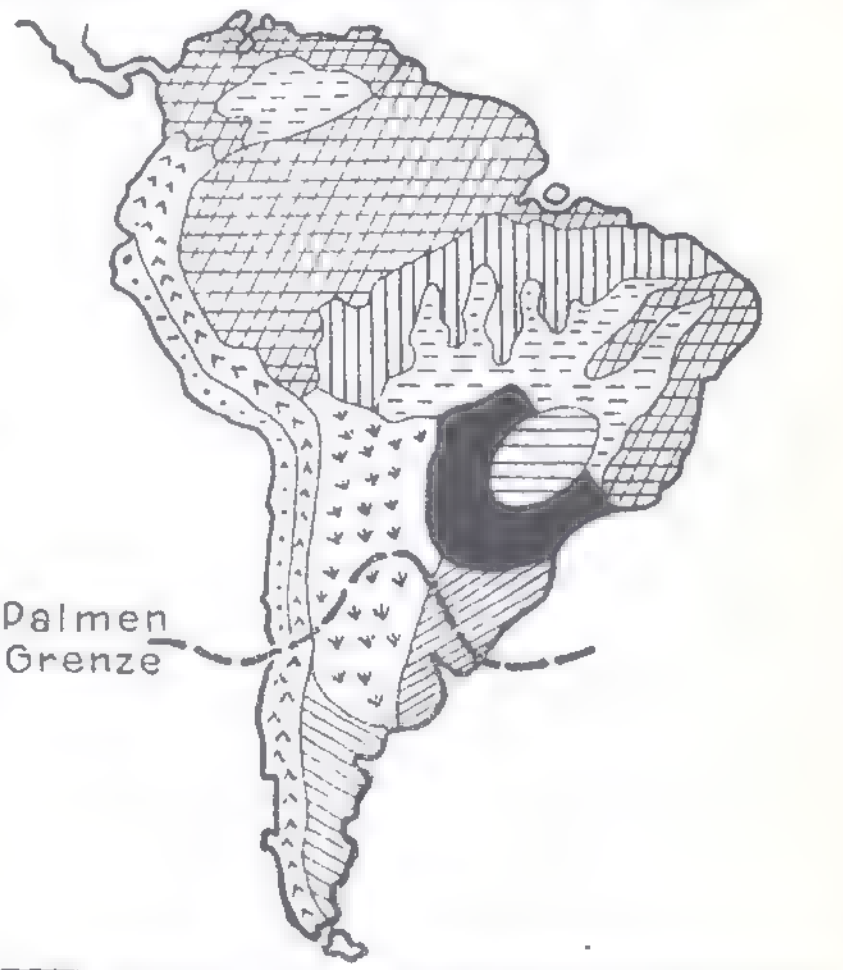

Vegetationszonen Süd-Amerikas

II. Politisch: *Argentinien*: Bis 1816 spanische Kolonie; seitdem selbständig. Republik. *Verfassung:* Präsident, Senat und Abgeordnetenkammer. *Landesfarben:* Blau-Weiß-Blau. *Brasilien:* Bis 1815 portugiesische Kolonie; dann selbständig; bis 1889 Kaiserreich, dann Republik. *Verfassung:* Präsident und Nationalkongreß. Bundesstaat. *Landesfarben:* Grün-Gelb. *Bolivien:* Von 1539—1585 spanisch; seitdem unabhängig. Republik. *Verfassung:* Präsident, Nationalkongreß. *Landesfarben:* Rot-Gelb-Grün. *Chile:* Von 1534—1818 spanische Provinz; seitdem unabhängig. Republik. *Verfassung:* Präsident, Nationalkongreß. *Landesfarben:* Weiß-Rot; am Flaggstock im blauen Quadrat ein fünfstrahliger Stern. *Columbia:* Seit 1818 von Spanien unabhängig. *Verfassung:* Präsident, Senat und Repräsentantenhaus. *Landesfarben:* Gelb-Blau-Rot. *Ecuador*: Seit 1820 unabhängig von Spanien. 1830 selbständig (bis dahin zu Columbia). *Verfassung:* Präsident. Kongreß. *Landesfarben*: Gelb-Blau-Rot. *Peru:* Seit 1824 von Spanien unabhängig. *Verfassung:* Präsident. Kongreß. *Landesfarben:* Rot-Weiß-Rot. *Venezuela:* Seit 1811 unabhängig von Spanien; seit 1830 selbständig. *Verfassung:* Präsident, Kongreß. *Landesfarben:* Gelb-Blau-Rot. *Paraguay*: Von 1537—1811 spanisch; seitdem unabhängig. Republik. *Verfassung:* Präsident und Kongreß. *Landesfarben:* Rot-Weiß-Blau, im weißen Streifen das Staatswappen. *Uruguay:* Seit 1814 unabhängig von Spanien; 1828 selbständig. *Verfassung:* Präsident und Nationalversammlung. *Landesfarben:* Neunmal wagerecht weiß und hellblau gestreift; im weißen Quadrat am Flaggstock eine goldene Sonne.

59 Südamerika

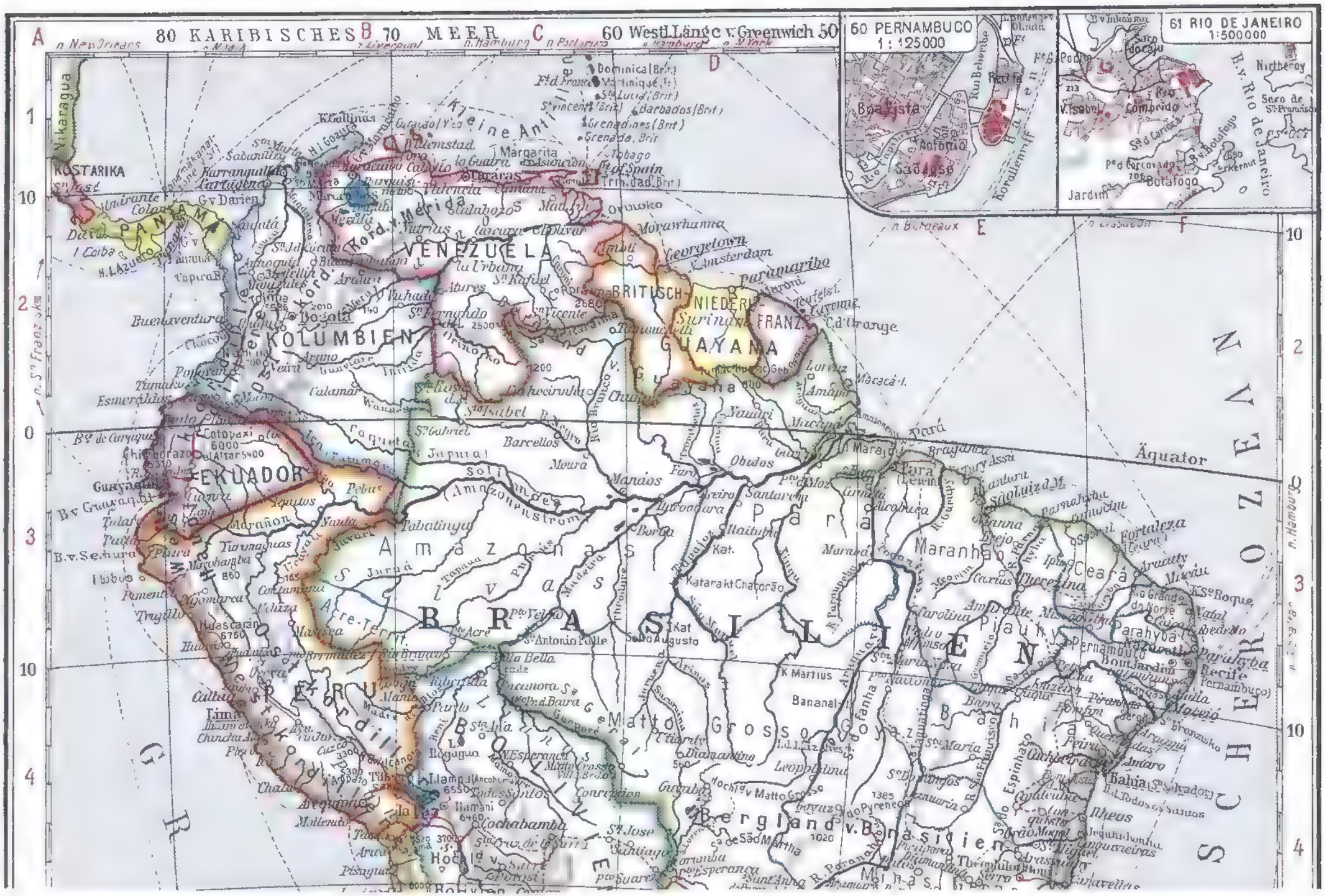

Wendekreis des Steinbocks
PARAGUAY
Asunción
Tucuman
Córdoba
Santiago
Valparaiso
Mendoza
Rosario
BUENOS-AIRES
Montevideo
URUGUAY
Bahia Blanca
Concepción
Antofagasta
La Serena
Chiloe
Chonos Archipel
Wellington
Falkland-In. (Brit.)
Magellan Str.
Feuerland
Rio Gallegos
Rio Negro
Rio Colorado
Rio Salado
Rio Dulce
Rio Paraguay
Rio Paraná
Rio Uruguay
Rio de la Plata
Rio Grande do Sul
Rio Grande
Pelotas
Porto Alegre
Florianopolis
Santos
São Paulo
Rio de Janeiro
Rio Preto
Ribeirão Preto
Barbacena
Juiz de Fora
Campos
Sta Catharina
Blumenau
Paraná
Curitiba
Ponta Grossa
Londrina
Maringá
Paranaguá
Paranapanema
Tietê
Paraiba
Erläuterungen:
siehe Karte 25 u. 47
62 Südbrasilien
1 : 20000000
63 La Plata-Bucht
1 : 20000000
Maßstab 1 : 40000000
0 500 1000 1500 2000 Kilometer

Zu Karte 59

Staatenübersicht 1930:

Staat und Staatsform	Fläche in 1000 qkm	Einw. in 1000	Dichte auf 1 qkm	Hauptstadt	Einw. in 1000	Währung
Argentinien . . . . Bundesfreistaat	2789	11000	4	Buenos Aires	2153	1 Peso = 100 Centavo; Gold 4,05 RM. Papier 1,6 RM.
Brasilien . . . . . Bundesfreistaat	8511	40000	3,6	Rio de Janeiro	1154	100 Milreis = 50,22 RM.
Bolivien . . . . . Freistaat	1332	2911	2,2	La Paz	146	1 Boliviano = 100 Centavos = 1,49 RM.
Chile . . . . . Freistaat	752	4271	5,7	Santiago	538	1 Peso = 100 Centavos = 0,5 RM.
Columbia . . . . . Freistaat	1201	7851	6,5	Bogota	235	1 Peso = 0,5 RM.
Ecuador . . . . . Freistaat	451	1785	4,1	Quito	80	1 Sucres = 0,84 RM.
Peru, Freistaat . .	1378	6187	5	Lima	176	1 Pfund = 16,8 RM.
Paraguay . . . . . Freistaat	253	933	3	Asuncion	124	100 Pesos = 9 RM.
Uruguay . . . . . Freistaat	186,9	2036	11	Montevideo	432	1 Goldpeso = 4,2 RM.
Venezuela . . . . Freistaat	1020	3027	3,1	Caracas	135	1 Boliviano = 0,8 RM.
Kolonien:						
Guayana: Britisch .	232	301	1	Georgtown	60	
Niederländisch .	130	136	1	Paramaribo	50	
Französisch . . .	83	44	0,5	Cayenne	13	
Falklandsinseln mit Dependencen brit. Kronkolonien . .	16	3,4	0,2	Port Stanley	0,9	

III. Wirtschaft: Übersicht über die Gesamt-*Ein-* und *Ausfuhr*(waren) der südamerikanischen Staaten 1930:

Staat	Einfuhr in Mill.RM.	Anteil Dtschl.	Ausfuhr in Mill.RM.	Anteil Dtschl.	Hauptwaren	
					Einfuhr	Ausfuhr
Argentinien . . .	2585	298	2148	1071	Textilien, Eisen, Stahl, Lebensmittel, Holz, Metalle	Weizen, Mehl, Getreide Fleisch, Vieh, Butter, Käse, Leinsamen
Brasilien	1062	162	1317	192	Maschinen, Autos, Eisen, Stahl, Kohle, Öle, Textilien	Kaffee, Häute, Ölsamen, Kakao
Bolivien	85	8	161	15	Maschinen, Eisen, Stahl, Textilien	Zinn, Blei, Silber, Kupfer
Chile	714	62	677	97	Textilien, Säcke, Eisen, Stahl, Maschinen, Fahrzeuge	Salpeter, Kupfer, Weizen, Mehl, Eisenerz, Jod, Wolle
Columbia . . .	254	64	456	25	Textilien, Maschinen, Metalle, Lebensmittel	Kaffee, Bananen, Platin, Häute, Gold
Ecuador	54	5,2	68	4,5	Textilien, Maschinen, Eisenwaren, Lebensmittel	Kakao, Kaffee
Peru (1929) . . .	324	23	569	15	Textilien, Maschinen, Weizen, Reis, Eisen, Stahl	Baumwolle, Öle, Zukker, Kupfer, Wolle, Silber
Paraguay	55	2,9	54	2,2	Textilien, Lebensmittel	Häute, Quebrachoextrakt, Tabak, Orangen
Uruguay	319	32	360	51	Öle, Textilien, Zucker, Autos	Fleisch, Vieh, Wolle, Häute, Weizen, Mehl
Venezuela . . .	358	23	626	51	Textilien, Maschinen, Autos, Eisen u. Stahl	Kaffee, Petroleum, Kakao
Brit. Guayana. .	33	—	41	—	Textilien, Mehl, Maschinen	Zucker, Diamanten, Balata
Niederl. Guayana	15	—	13	—	—	Zucker, Balata, Kaffee
Franz. Guayana	9	—	5	—	—	Gold, Balata
Falklandinseln (1924)	9,5	—	51,7	—	—	Walfischprodukte u. Wolle

Die deutsche Gemeindeordnung vom 30. I. 1935.

Die deutsche Gemeindeordnung schafft einheitliches Recht für sämtliche deutsche Stadt- und Landgemeinden, mit Ausnahme der Reichshauptstadt Berlin, für die eine besondere gesetzliche Regelung vorbehalten bleibt.

Die Gemeinden sind Gebietskörperschaften. Ihr gehören zu die *Einwohner* (alle die in der Gemeinde wohnen) und die *Bürger*, die das 25. Lebensjahr vollendet haben, ein Jahr in der Gemeinde wohnen und die bürgerlichen Ehrenrechte besitzen.

Die Gemeinden unterstehen der Staatsaufsicht. Diese ist in Auftragsangelegenheiten gleichbedeutend mit Dienstaufsicht. In Selbstverwaltungsangelegenheiten ist die Staatsaufsicht so gestaltet, daß sie den Gemeinden die Bewegungsfreiheit zur Entfaltung des Eigenlebens gewährleisten.

Organisation: Der *Bürgermeister* führt die Gemeinde als alleinverantwortlicher Leiter. Der Bürgermeister vertritt die Gemeinde, und er ist der Dienstvorgesetzte aller Beamten, Angestellten und Arbeiter der Gemeinde. Die Beigeordneten stehen dem Bürgermeister als Stellvertreter zur Seite. Allgemeiner Vertreter der Bürgermeister ist der erste Beigeordnete. Die übrigen Beigeordneten sind Sondervertreter für bestimmte Arbeitsgebiete.

1. Bürgermeister und Beigeordnete in Gemeinden unter 10000 E. sind grundsätzlich ehrenamtlich tätig. Sie werden im Zusammenwirken des Beauftragten der NSDAP, der Gemeinderäte und der zuständigen Staatsbehörden in ihre Ämter berufen. Die Berufung erfolgt auf 12 Jahre, bei ehrenamtlichen Bürgermeistern und Beigeordneten auf 6 Jahre.

2. Die Gemeinderäte sind an die Stelle der früheren Stadtverordnetenversammlungen und Gemeindevertretungen getreten. Sie beraten den Bürgermeister verantwortlich. Sie arbeiten ehrenamtlich und werden durch den Beauftragten der NSDAP im Benehmen mit dem Bürgermeister berufen.

3. Die Beiräte sind an Stelle der früheren Deputationen getreten. Sie haben beratende Mitwirkung für bestimmte Verwaltungszweige. Ihre Berufung erfolgt durch den Bürgermeister.

4. Der Beauftragte der NSDAP hat die allgemeine Aufgabe, den Einklang der Gemeindeverwaltung mit der Partei zu sichern. Zur Erfüllung der Aufgabe hat er Sonderbefugnisse:

a) Mitwirkung bei der Berufung und Abberufung des Bürgermeisters und der Beigeordneten.
b) Berufung der Gemeinderäte.
c) Mitwirkung bei Erlaß der Hauptsatzung.
d) Mitwirkung bei Verleihung und Aberkennung des Ehrenbürgerrechtes.

Der Beauftragte der NSDAP ist nicht Gemeinderat, kann aber an den Beratungen teilnehmen, wenn es sich um Angelegenheiten handelt, bei denen ihm das Gesetz eine Mitwirkung einräumt. Er ist dann zur Beratung zu laden. Der Stellvertreter des Führers bestimmt den Beauftragten, der dann vom Gauleiter ernannt wird. Für gewöhnlich ist es der Kreisleiter der NSDAP. Der Gauleiter kann den Beauftragten der NSDAP mit bindenden Anweisungen versehen.

Zu Karte 16, 17, 19 (Fortsetzung von S. 36)

a) Reichsbürger ist, wer deutschen oder artverwandten Blutes ist, der durch sein Verhalten beweist, daß er gewillt und geeignet ist, in Treue dem Deutschen Volk und Reich zu dienen. Er wird über die übrigen Staatsangehörigen gestellt.

Reichsbürger wird derjenige, der den Reichsbürgerbrief erwirbt. Dieser Verleihung des Reichsbürgerbriefes wird in Zukunft besondere Bedeutung zukommen. Für die Übergangszeit erfolgt eine Zwischenlösung.

Der Reichsbürger ist alleiniger Träger der vollen politischen Rechte.

Juden sind vom Erwerb des Reichsbürgerrechtes ausgeschlossen.

b) Staatsangehöriger ist, wer dem Schutzverband des Deutschen Reiches angehört und ihm dafür besonders verpflichtet ist.

Die deutsche Staatsangehörigkeit kann auch durch Fremdrassige erworben werden. Der Staatsangehörige steht unter dem Schutze des Reiches. Er ist dafür verpflichtet, alle öffentlichen Lasten mitzutragen und sich notfalls auch mit allem, was er besitzt, für den Bestand des Reiches einzusetzen.

Gesetz zum Schutze des deutschen Blutes und der deutschen Ehre vom 15. IX. 35.

Das Gesetz regelt grundlegend die Judenfrage im Dritten Reich. Es wird dem Judentum damit die Vermischung mit dem deutschen Volkstum unmöglich gemacht, und zwar:

a) Eheschließungen zwischen Juden und Staatsangehörigen deutschen oder artverwandten Blutes sind verboten.

b) Der außereheliche Verkehr zwischen Juden und Staatsangehörigen deutschen oder artverwandten Blutes ist verboten.

c) Vergehen gegen diese Verbote sind unter schwere Strafen gestellt.

Ferner ist den Juden das Hissen der Reichs- und Nationalflagge verboten. Dagegen dürfen sie mit den jüdischen Farben flaggen.

Der nationalsozialistische Staat sieht im Judentum keine religiöse, sondern eine blutmäßige Gemeinschaft und gewährleistet dieser Gemeinschaft ihr Eigenleben.

Geographisches Namenverzeichnis.

Die wichtigsten der in den Karten verzeichneten Namen sind hier alphabetisch geordnet vermerkt. Das geographische Objekt, z. B. Berg = Bg, Fluß = Fl, ist kurz erläutert; Ort bleibt allgemein ohne Zusatz, in Zweifelsfällen wird O gesetzt. Die Lage des geographischen Gegenstandes mit zugehörigen Namen wird in den Karten durch rote Buchstaben und Zahlen gekennzeichnet, die in den Rand einer jeden Karte eingeschrieben sind und ein jedes Gradfeld eindeutig bezeichnen.

Beispiel: Hamburg, O, Hfn u. St 17 u. 16 E 2 bedeutet, daß Hamburg in seiner besten Darstellung als Ort, Hafen und Bundesstaat auf den Karten Nr. 17 und 16 zu suchen ist, und zwar auf der Karte 16 im Gradfeld E 2.

Bei Doppelbezeichnungen ist die gebräuchliche deutsche Bezeichnung vorangestellt, der amtliche fremdländische Name nachgeordnet und durch = getrennt, z. B. Bromberg = Bydgoszcz.

Gleichlautende Namen erhalten Lagebezeichnungen für das Objekt in () z. B.
York (Brit), O u. Gfsch 25 E 3/4
— (USA), O 57 K 5/3

Bei der alphabetischen Einordnung der Namen ist Ä, Ü usw. wie A, U behandelt, bei Objekten mit Vorsatzworten, wie Insel, Kap usw. ist nach diesen oder dem Eigennamen die Einordnung erfolgt.

Für Erläuterungen werden folgende Abkürzungen angewendet:

a	= am, an der	Gesp	= Gespanschaft	Opr	= Ostpreußen
Abess	= Abessinien	G	= Golf	P	= Paß
Afr	= Afrika	Gouv	= Gouvernement	Phil	= Philippinen
Antark	= Antarktis	Gfsch	= Grafschaft	Port	= Portugal
Arab	= Arabien	Ghztm	= Großherzogtum	Pr	= Preußen
Austr	= Australien	Hfn	= Hafen	Prov	= Provinz
aut. Geb	= autonomes Gebiet	HI	= Halbinsel	Provt	= Provinzteil
		i	= in, in der	Q	= Quelle
aut. R. St	= autonomer Rätestaat	ind	= indische	Rgbz	= Regierungsbezirk
		I	= Insel		
B	= Bucht, Bai	In	= Inseln	Rep	= Republik
bask	= baskische	It	= Italien	Ru	= Ruine
Bay	= Bayern	Jap	= Japan	russ. S. Rep	= russische Sowjet-Republik
b	= bei, bei der	Jug	= Jugoslawien		
Bel	= Belgien	Kn	= Kanal	S, Sn	= See, Seen
Bg	= Berg	Kt	= Kanton	Schl	= Schloß
Bge	= Berge	K	= Kap	Span	= Spanien
Bgld	= Bergland	Kl	= Kloster	St	= Staat
Bgr	= Bergrücken	Kol	= Kolonie	Str	= Straße
Bes	= Besitz	Kom	= Komitat	SA	= Südamerika
Bez	= Bezirk	Kgr	= Königreich	SAfr	= Südafrika
Bras	= Brasilien	Kr	= Kreis	Terr	= Territorium
Brit	= Britannien	Krhpt	= Kreishauptmannschaft	Thür	= Thüringen
Br	= Brunnen			USA	= Vereinigte Staaten
chin	= chinesische	Lag	= Lagune		
C	= City	Ld	= Land	vgl	= vergleiche
Dép	= Département	Ldt	= Landesteil	V	= Vulkan
dtsch	= deutsch	Ldsch	= Landschaft	Ver. Bez	= Verwaltungsbezirk
Dist	= Distrikt	Mand	= Mandat		
Div	= Division	Mb	= Meerbusen	Vkst	= Volkstamm
Dom	= Dominium	M. Str	= Meeresstraße	v	= von, von der
eh	= ehemals	Miss	= Mississippi	Vgeb	= Vorgebirge
Engl	= England	Mdg	= Mündung	Ufr	= Unterfranken
Fl	= Fluß	Nbld	= Nebenland	Wf	= Wasserfälle
Ft	= Fort, Festung	N. Gui	= Neuguinea	Wst	= Wasserstelle
Fr	= Frankreich	Nsld	= Neuseeland	W	= West
Frst	= Freistaat	Ndld	= Niederlande	Wil	= Wilajet
Ftm	= Fürstentum	Ofr	= Oberfranken	Woiw	= Woiwodschaften
Geb	= Gebirge	O	= Ort, Siedlung	z	= zu, zu der

A
Aach 19 D 3
Aachen 11 E 4
Aal 43 A 2
Aalbäk, O u. B 43 B 1
Aalborg 40 B 4, 43 A 1
Aalesund 40 A 3
Aalst 11 C 4
Aandalsnäs 40 A 3
Aarau 19 D 3
Aarberg 19 C 3
Aare, Fl 19 D 4 D 3
Aargau, Kt 19 DC 3
Aarhus, O u. B 43 B 1
Aars 43 A 1
Abajo Mountains 57 D 3
Abaschiri 48 C 2
Abbazia 32 D 2
Abbeville 27 C 1
Abchasien, Prov 44 D 5
Abcokuta 49 C 4
Äbeltoft, O u. B 43 B 1
Abensberg 19 G 2
Aberavon 25 D 5
Aberdare 25 D 5
Aberdeen (USA) 57 A 1
Aberdeen, O u. Gfsch 25 DE2
Aberystwyth 25 C 4
Abidschau 49 B 4
Abischtschensk 44 F 3
Abisko 40 D 1
Abome 49 C 4
Abos 37 C 7
Abrántes 29 A 3
Abruzzen, Geb 32 C 3
Abruzzen-Molise, Ldt 32 C 3
Abu Arisch 49 G 3
Abu Hamed 49 F 2/3
Abukir 50
Abukuma-Bgld 48 BC 3
Abutig 50
Acapulco 56 C 3
Achalkalaki 44 D 5
Achalzich 44 D 5
Achen-S 19 G 3
Achern 19 D 2
Achill, O u. I 25 A 4
Achilleion, Schl 35 B 6
Achmîn 50
Achtyrka 44 B 3
Acireale 32 D 6
Acklin-I 56 H 2
Acre-Territorium 59 B 3
Acqui 32 A 2
Adair-Bai 57 C 4
Adaj, Gouv 44 F 4
Adalia 5 L 7
Ädals-Liden 40 D 3
Adamello-Alpen 19 F 4
Adams-Peak, Bg 47 C 7
Adda, Fl 32 B 1 A 2
Addis Abeba 49 FG 4
Adelaide 54 C 6
Adelaide-I 3
Adelboden 19 C 4
Adelin-Ld 3
Adelnau 17 E 4
Adelsberg 32 D 2
Adelsheim 19 E 1
Aden 49 G 3
Adenau 16 AB 5
Aderno 32 D 6
Adghar 49 B 2
Adige Tscherkessen, aut.Geb 44 CD 5
Adirondack Mountains 57 L2
Adjud 35 F 2
Adler, Fl u. Geb 17 CD 5
Adler-Kosteletz 17 CD 5
Admiralitäts-In 54 D 3
Admont 22 B 3
Adra 29 D 4
Adranos 35 G 6
Adrian 57 J 2
Adrianopel = Edirne 35 F 5
Adriatisches Meer 32 C 2 E 4
Adschmir 47 B 3
Adula-Gruppe 19 D 4 E 4
Afghanistan, St 46 G 5
Afiun Karahissar 5 L 7
Afrika 49
Agades 49 C 3
Agadir 49 A 1
Ägadische In 32 C 5/6
Ägäisches Meer 35 E 6 F 7
Agathopolis 35 F 4
Agen 27 D 4
Agger, Fl 16 B 5
Agilla 14 D 2
Ägina, I u. O 35 D 7
Agout, Fl 27 CD 5
Agra 47 C 3
Agram (Zagreb) 32 E 2
Agri, Fl 32 E 4
Agrigan 54 D 1
Agrinion 35 C 6
Aguascalientes, St 56 B 2
Águilar 29 C 4
Águilas 29 E 4
Ägypten, Kgr 49 EF2
Ahaggar-Plateau 49 C 2
Ahlbeck 17 B 2
Ahlen 16 B 4
Ahklum Mounts 55 B 3 C 2
Ahmedabad 47 B 4
Ahmednagar 47 B 5
Ahr, Fl 16 AB 5
Ahrdorf 11 E 4
Ahrensberg 17 A 2
Ahrensböck 16 E 1
Ahrenshoop 16 G 1
Ahrweiler 16 AB 5
Aidin 35 F 7
Aigen 22 A 2
Aigle 19 B 4
Aiguille d'Argentière, Bg 19 BC 4
Aigun 46 N 3/4
Ailinglap-In 54 F 2
Ain, Dép u. Fl 27 E 3/4
Ain Galaka 49 D 3
Ain Medob 49 E 3
Ain Sefra, Ldsch 49 B 2
Aïr = Asben 49 C 3
Airolo 19 D 4
Aisch, Fl 19 F 1
Aisne, Dép u. Fl 27 D 2 E 2
Aivaly 35 F 6
Aix les Bains 27 D 4
Ajaccio 32 A 4
Ajuthia 47 H 6
Akassa 49 C 4
Aken 16 G 4
Akhissar 35 F 6
Akita 48 C 3
Akjubinsk 46 FG 3
Akkerman = Cetatea Alba 35 H 2
Akkrum 11 D 1
Aklavik 55 E 2
Akmolinsk 46 H 3
Akonkagna, Bg 59 C 6
Akra 49 B 4
Akragty 44 E 5
Akron 57 J 2
Aksu 46 J 4
Aktjubinsk, O u. Gouv 44 G 3
Akyab 47 F 4
Alabama, Fl u. St 57 H 4
Alagoas, St 59 E 3
Alagón 29 E 2
Alais 27 E 4
Ålands-In, aut.Geb 40 D 3 E 3
Alaschan, Geb 47 H 1
Alaschehr 35 G 6
Alaska, HI u. Terr 55 BD 2
Alaska-Geb 55 C 2
Alatyr, O u. Fl 44 E 3
Alava, bask Prov 29 D 1
Alba de Tormes 29 C 2
Albanien, St 35 C 5
Albano 32 C 4
Albany (New York) 57 L 2
— (W-Austr) 54 A 6
— River 55 K 3
Albazete 29 DE 3
Albemarle-Sund 57 K 3
Albenga 32 A 2
Alberche, Fl 29 C 2
Alberschweiler 19 C 2
Albert 27 D 1/2
Alberta, Terr 55 G 3
Albert-See 49 EF 4
Albertville (Fr) 27 F 4
— (Kongo) 49 E 5
Albi 27 D 5
Albuch, Ldsch 19 EF 2
Albuféira 29 A 4
Albula-Paß 19 E 4
Alburquerque (Span) 29 B 3
— (USA) 57 D 3
Alcalá 29 D 2
— de Real 29 D 4
Alcamo 32 C 6
Alcañiz 29 E 2
Alcántara 29 B 3
Álcazar de San Juan 29 D 3
Alcira 29 E 3
Alcobaça 29 A 3
Alcóy 29 E 3
Alcudia 29 G 3
Alcuneza 29 D 2

Aldabra, I 49 G 5
Aldan, Fl 46 O 2
Alderney = Aurigny, I 27 A 2
Alemtejo, Prov 29 B 3/4
Alençon 27 C 2
Alessandria 32 A 2
Aletschgletscher 19 D 4
Aleuten, In 1 BC 2
Alexander-Archipel, In 55 E 3
Alexander-Ld 3
Alexandrette 5 M 7
Alexandria = Iskanderie (Ägypten) 50, 49 EF 1
Alexandria (Türkei) 35 F 6
— (USA) 57 G 4
Alexandrija 44 B 4
Alexandrijskaja 44 E 5
Alexandropol = Dedeagatsch 35 E 5
Alexandrowsk (HIKola) 40 H 1
Alexinatz 35 C 4
Alfeld 16 D 4
Alföld, Ldsch 35 BC 2
Algarve, Prov 29 AB 4
Algäuer Alpen 19 F 3
Algeciras 31, 29 C 4
Algerien, fr Kol 49 BC 1
Alghero 32 A 4
Algier 5 E 7, 49 C 1
Algoa-Bucht 51 C 2
Alhama 29 CD 4
Alhambra 29 D 4
Alicante 29 E 3
Alkmaar 11 C 2
Allahabad 47 D 3
Alle, Fl 14 C 3 D 2
Alleghany Mountains 57 H 4 K 2
Allenburg 14 D 2
Allendale 25 D 3
Allendorf 16 C 5
Allenstein 14 C 3
Aller, Fl 16 DE 3
Allersberg 19 G 1
Allier, Dép u. Fl 27 D 3/4
Alma-ata 46 H 4
Almaden 29 C 3
Almansa 29 E 3
Almazán 29 D 2
Almelo 16 A 3
Almería 29 D 4
Almissa = Omiš 32 E 3
Almodova 29 A 4
Almodóvar del Campo 29 C 3
Almorchón 29 C 2
Álora 29 C 4
Alpes Basses, Dép 27 EF 4
— Maritimes, Dép 27 F 5
Alpnach-See 20
Alsen, I 16 D 1, 43 A 2
Alsfeld 16 D 5
Alsó Örs 22 E 3/4
Alt = Oltu, Fl 35 E 2/4
Altai, Geb 46 JK 4
Altamura 32 E 4
Alt-Autz 37 C 3
Altata 56 A 2
Altboyen 17 D 4
Altdamm 17 B 2
Alt-Dollstädt 14 B 2
Altdorf (Schweiz) 19 D 4
— (Bay) 19 G 1
Altéa 29 F 3
Altefähr 17 A 1
Alten 40 E 1
Altena 16 B 4
Altenbeken 16 CD 4
Altenberge 16 B 3
Altenburg 16 G 5
Altenkirchen 16 B 5
Altenmarkt 22 B 3
Alt-Gaarz 16 F 1
Altheide 17 D 5
Altheim 22 A 2
Althofen 22 B 4
Alt-Kairo 52
Altkastilien, Prov 29 CD 1/2
Altkirch 19 C 3
Alt-Langenburg 49 F 5
Altmark, Ldsch 16 F 3
Altmühl, Fl 19 F 1 G 2
Alt-Münsterol 19 C 3
Alton 57 G 3
Altona 7 u. 16 D 2
Altoona 57 K 2
Altötting 19 H 2
Alt-Poppelau 17 EF 5
Altschl = Zvolen 22 G 2
Altstätten 19 E 3
Altvater-Geb 17 E 5
Altwasser 17 D 5
Altyn = Astuntag, Geb 47 DF 1
Alyssos 35 C 6
Alz, Fl 19 H 2
Alzey 19 D 1
Amadeus-See 54 C 5
Amager, O 42
— I 43 C 2
Amalfi 32 D 4
Amalienborg 42
Amapala 56 E 4
Amarante (SA) 59 E 3
Amarante (Span) 29 A 2
Amasra 44 B 5
Amazonas, St 59 BC 3
Amazonen-Strom 59 CD 2/3
Ambala 47 C 2
Amberg, O 19 G 1
— Bg 14 A 4
Ambohibe 49 G 7
Amboina, O u. I 54 B 3
Amboise 27 C 3
Amboland 49 D 6
Ambriz 49 D 5
Amdo, Ldsch 47 H 1/2
Ameland, I 11 D 1
Amelinghausen 16 E 2
Amerika 55—63
Amersfoort 11 D 2
Amherst 47 G 5
Amiens 27 D 2
Amiranten, In 49 GH 5
Ammer-See 19 G 3
Amne-matschin, Geb 47 GH 2
Amorgos, I 35 F 7
Amoy 47 L 4
Amper, Fl 19 G 2
Ampsin 11 D 4
Amráoti 47 C 4
Amras 19 G 3
Amritsar 47 BC 2
Amrum, I 16 C 1
Amselfeld, Ldsch 35 C 4
Amsteg 19 D 4
Amsterdam 13, 11 C 2
Amstetten 22 B 2
Amu, Fl 46 FH 5/6
Amur, Fl 46 MN 3/4
Anaa, I 54 L 4
Anaconda 57 C 1
Anadyr-Geb 46 QR 2
Anatahan, I 54 D 1
Anatolien, HI 5 L 7
Anamba-In 46 L 8
Anapa 44 C 5
Anaphi, I 35 E 7
Anchialos 35 F 4
Ancona 32 C 3
Ancud 59 B 7
Andalusien, Prov 29 B 4 D 3
Andamanen, In 47 F 6
Andeer 19 E 4
Andelfingen 19 D 3
Andenne 11 D 4
Anderlecht 11 C 4
Andermatt 19 D 4
Andernach 16 B 5
Andes, Cordilleros de los, Geb 59 BC 5/7
Andidschan 46 H 4
Andorra, Rep u. O 29 F 1
Andria 32 E 4
Andros, O u. I (Kykladen) 35 E 7
Andros-In (Bahama-In) 56 G 2
Andújar 29 C 3
Angelina 62 B 2
Angeln, Ldsch 16 D 1
Angerapp, Fl 14 D 2
Angerburg 14 D 2
Angerman-Elf 40 D 2 E 3
Angermanland, Ldsch 40 CD 3
Angermünde 17 B 2
Angers 27 B 3
Anglesey, I u. Gfsch 25 C 4
Angern 22 D 2
Angoulême 27 C 4
Angoumois, Ldsch 27 C 4
Anguilla, I 56 K 3
Angra Pequena = Lüderitzbucht 49 D 8
Anhalt, Ld 16 FG 4
Anholt, I 43 B 1
Anjou, Ldsch 27 B 3
Ankara = Angora 5 L 7
Anklam 17 A 2

Ankober 49 FG 4
Ankogel, Bg 22 A 3
Annaberg 17 A 5
Annaburg 17 A 4
Annam, Schutzgeb. 47 J 5/6
Annecy 27 F 4
Annemasse 19 B 4
Annobom, I 49 C 4
Annonay 27 E 4
Annweiler 19 C 1
Ansbach 19 F 1
Antequera 29 C 4
Anti-Atlas, Geb 49 B 2
Antibes 27 F 5
Anticosti-I 55 N 4
Antigua-I 56 K 3
Antikythera = Gerigotta, I 35 D 8
Antillen, Gr. u. Kl., In 56 HK 1/2
Antioquia 59 B 2
Antipoden-In 54 G 7
Antivari = Bar 35 B 4
Antofagasta (Chile) 59 B 5
Antofogasta (Argentinien) 59 C 5
Antonówka 37 E 6
Antrim 25 B 3
Antwerpen, O u. Prov 11 C 3
Anzin 27 D 1
Anzio 32 C 4
Aosta 27 F 4
Apache Indian Reservation 57 CD 4
Apalachee-Bai 57 J 5
Apeldoorn 11 D 2
Apenrade = Aabenraa 43A 2
Apo, V 54 B 2
Apolda 16 F 4
Appalachen, Geb 57 J 4 L 2
Äppelbo 40 C 3
Appenweiler 19 CD 2
Appenzell, O u. Kt 19 E 3
Apscheron-HI 44 F 5
Apt 27 E 5
Apulien, Ldt 32 E 4
Aquila 32 C 3
Aquileja 32 C 2
Arabat-HI 44 C 4
Arabien, Ld 46 A 6/7
Arabisches Meer 46 FH 7
Arabische Wüste 50
Aracajú 59 F 4
Aracena 29 B 4
Arad 35 C 2
Arafura-See 54 C 3
Aragona 32 C 6
Aragonien, Prov 29 E 1/2
Araguaya, Fl 59 E 3 D 4
Aral-See 46 FG 4
Aran, I 25 A 4
Aranca 59 B 2
Aranda de Duero 29 D 2
Aranjuez 29 D 2
Arankan, O u. Geb 47 F 4
Aranyosmarót 22 F 2
Ararat, O 54 D 6
— Bg 44 D 6
Arawali-Geb 47 B 3
Arbois 27 E 3
Arbon 19 E 3
Arbroath 25 D 2
Arcachon 27 B 4
Archangelsk, O u. Gouv 44 D 1
Archipel de las Perlas, In 56 G 5
Arcis 27 E 2
Arco 19 F 4
Ardahan 44 D 5
Ardèche, Dép u. Fl 27 E 4
Ardennen, Geb 11 C 5 D 4
Ardennes, Dép 27 E 2
Ardschisch, Fl 35 EF 3
Arecibo 56 I 3
Arenas de San Pedro 29 C 2
Arendal 40 B 4
Arendsee (Hannover) 16 F 3
— (Mecklenbg) 16 F 1
Arensburg = Kuresaare 37 D 2
Arequipa 59 B 4
Arezzo 32 B 3
Argenau = Gniewkowo 17 F 3
Argens, Fl 27 F 5
Argent 27 D 3
Argenteuil 28
Argentinien, Rep 59 C 6/7
Argenton 27 C 3
Argonnen, Geb 27 E 2
Argos 35 D 7
Argyll, Gfsch 25 C 2/3
Ariano 32 D 4
Arica 59 B 4
Ariège, Fl u. Dép 27 C 5
Arinos, Fl 59 D 4
Arizona, St 57 CD 4
Arkadien, Ldsch 35 D 7
Arkansas, O, St u. Fl 57 DF 3 G 3/4
Arka-tag, Geb 47 E 1
Arklow 25 BC 4
Arkona 17 A 1
Arberg-Paß 19 F 3
Arles 27 E 5
Arleux 11 B 4
Arlon 19 A 1
Armagh, O u. Gfsch 25 B 3
Armagnac, Ldsch 27 C 5
Armançon, Fl 27 DE 3
Armenien, Ldsch u. R.St. 44 D 5—E 6
Armentières 11 A 4, 27 D 1
Armsheim 19 O 1
Arnaville 19 B 1
Arneburg 16 G 3
Arnheimland 54 C 4
Arnhem 11 D 3
Arno, Fl 32 B 3
Arnoldstein 22 A 4
Arnsberg 16 C 4
Arnsfelde 17 D 2
Arnstadt 16 E 5
Arnswalde 17 C 2
Ärö, I 43 B 2
Aroe-In 54 C 3
Arolsen 16 CD 4
Arosa 19 E 4
Arras 11 A 4, 27 D 1
Arran, I 25 C 3
Arsamas 44 D 2
Arta 35 C 6
Artaka 35 F 5
Artemowsk = Bachmut 44 C 4
Artern 16 F 4
Artigas 59 D 6
Artois, Ldsch 27 CD 1
Arth 20, 19 D 3
Artwin 44 D 5
Arve, Fl 19 B 4, 27 F 3
Arvika 40 C 4
Arys 14 D 3
Asahigawa 48 C 2
Åsarnes 40 C 3
Ascension, I 49 A 5
Asch = Aš 16 G 5
Aschaffenburg 16 D 5
Aschau 19 H 3
Aschchabad = Poltorask 46 FG 5
Ascheda 40 C 4
Aschersleben 16 F 4
Ascoli Piceno 32 C 3
Åsele 40 D 2
Asendorf 16 CD 3
Aserbeidschan, R.S 44 E 5
Asheville 57 I 3
Ashland 57 A 2
Ashö 40 C 3
Asiago 32 B 2
Asinara, I 32 A 4
Asir, arab St 49 G 3
Askersund 40 C 4
Asmara 49 F 3
Asow 44 C 4
Asowsches Meer 44 C 4
Aspang 22 D 3
Aspern 22 D 2
Aspromonte 32 D 5 E 5
Assam, Prov 47 FG 3
Assen 16 A 2/3
Assens 43 A 2
Assesse 11 D 4
Assisi 32 C 3
Assiut 49 EF 2, 50
Aßling = Jesenice 22 AB 4
Assuan 49 F 2
Astara 44 E 6
Asti 32 A 2
Astorga 29 B 1
Astoria 57 A 1
Astrachan 44 E 4
Astrolabe-B 54 D 3
Astropalia, I 35 F 7
Asturien, Prov 29 BC 1
Astrabad 46 F 5
Asuncion (Paraguay) 59 D 5
— (Venezuela) 59 C 1
Atafu, I 54 H 3
Atalanti 35 D 6
Åtar 49 A 2
Atchison 57 F 3

Ateca 29 DE 2
Aterno, Fl 32 C 3
Ath 11 B 4
Athen 35 D 7
Athlone 25 AB 4
Athos, Bg 35 E 5
Athus 19 A 1
Atkarsk 44 D 3
Atlanta 57 J 4
Atlantic City 57 L 3
Ätna, V 32 D 6
Atschin 46 K 8
Atschitsk 44 G 2
Atter-S 22 A 3
Attnang 22 A 2
Attok 47 B 2
Atures 59 C 2
Au 19 E 3
Aubagne 27 E 5
Aube, Dép u. Fl 27 DE 2
Aubin 27 D 4
Aubusson 27 D 4
Auch 27 C 5
Auckland, O 54 G 6
Auckland-In 1 B 7
Aude, Dép u. Fl 27 D 5
Audincourt 19 B 3
Audschila 49 DE 2
Aue 16 G 5
Auer = Ora 19 G 4
Auerbach (Sachsen) 16 G 5
— (Bay) 19 G 1
Aufhausen 19 H 2
Augsburg 19 F 2
Augusta (Georgia, USA) 57 J 4
— (Maine) 57 M 2
— (Sizilien) 32 D 6
Augustenburg 16 DE 1
Augustow 37 D 5
Augustusberg 17 A 5
Aulendorf 19 E 3
Aulla 32 A 2
Aumale 27 C 2
Aunis, Ldsch 27 B 3
Aurach 19 H 3
Auras 17 D 4
Aurich 16 B 2
Aurillac 27 D 4
Aurith 17 B 3
Auscha = Ústěk 17 B 5
Auschwitz 17 F 5
Auspitz = Hustopeč 22 D 2
Außig = Ústi 17 AB 5
Austerlitz = Slavkov 22 D 1
Austin (Texas) 57 F 4
— (Minnesota) 57 G 2
Austin-S 54 A 5
Australische Alpen 54 D 6
Autlan 56 B 3
Autun 27 E 3
Autung 46 N 4
Auvergne, Ldsch 27 D 4
Auxerre 27 D 3
Auxonne 27 E 3
Avallon 27 D 3
Aveiro (Span) 29 A 2
— (SA) 59 D 3
Avellino 32 D 4
Avenches 19 C 4
Aversa 32 D 4
Avesnes 11 B 4
Avesta 40 C 3
Aveyron Fl u. Dép 27 CD 4
Avignon 27 E 5
Ávila 29 C 2
Avilés 29 BC 1
Avon-In 54 E 4
Avranches 27 B 2
Avricourt 19 B 2
Awratynsche Höhe 37 EF 7
Ax 27 C 5
Ayacucho 59 B 4
Ayamonte 29 B 4
Aying 19 G 3
Aylesburg 25 E 5
Ayr, O u. Gfsch 25 C 3
Azoren, In 1 K 3
Azua 56 H 3
Azuaga 29 C 3
Azucar 63
Azul 59 D 6

B

Baar, Ldsch 19 D 3
Baba Dagh, Bg 35 G 7
Bab el Mandeb, M. Str 49 G 3
Babia Gora, Bg 22 G 1
Babinowitschi 37 H 4
Babinsk 40 G 2
Bacau 35 F 2
Bacharach 16 B 5
Bachmatsch 44 B 3
Backnang 19 E 2
Bacs-Bodrog, Gesp 22 G 4
Bacuachito 57 C 5
Bad Aibling 19 GH 3
Badajóz 29 B 3
Bad Aussee 22 A 3
— Dürkheim 19 D 1
— Einöd 22 B 3
— Elster 16 G 5
Baden (a. Limmat) 19 D 3
— Ld u. O 19 C 3 D 1/2
— (Österreich) 22 D 2
Bad Flinsberg 17 C 5
— Gastein 22 A 3
— Hall 22 B 2/3
— Harzburg 16 E 4
— Heluan 50
— Ischl 22 A 3
— Kissingen 16 DE 5
— Kreuzen 22 B 2
— Lauterberg 16 E 4
— Liebenstein 16 E 5
— Liebenwerda 17 A 4
— Lippspringe 16 C 4
— Müritz 16 G 1
— Nauheim 16 C 5
— Niederbronn 19 C 2
— Oeynhausen 16 C 3
— Oldesloe 16 E 2
— Reichenau 19 H 3
— Sachsa 16 E 4
— Sulza 16 F 4
— Tölz 19 G 3
Bad Wildungen 16 CD 4
Baéna 29 C 4
Baffin-Land, I u. B 55 KM 1/2
Bafra 44 C 5
Bagdad 46 E 5
Baghelkhand, ind Ftm 47 D 4
Bagnères de Bigorre 27 C 5
— de Luchon 27 C 5
Bahama-In 56 GH 1/2
Bahawalpur 47 B 3
Bahia, St u. O 59 EF 4
Bahia Blanca 59 C 6
— Grande, B 59 C 8
Bahrein-In 46 F 6
Bahr el Abiad = Weißer Nil, Fl 49 F 3/4
— el Asrak = Blauer Nil, Fl 49 F 3/4
— el Dschebel, Fl 49 EF 4
— el Ghasal, Fl 49 EF 3/4
Baiburt 44 D 5
Bai de Tigris 49 CD 6
Baikal-S 46 L 3
Bailén 29 D 3
Baisc, Fl 27 C 4/5
Baisieux 11 B 4
Baja 22 FG 4
Bajohren = Bajorai 14 D 1
Baker-C 57 B 2
Baker-I 54 H 2
Bakersfield 57 B 3
Bakony, Fl u. O 22 E 3
Bakony-Wald 22 EF 3
Baku 44 E 5
Balabac-Str 46 M 8
Baladschary 44 E 5
Balaklawa 44 B 5
Balang 54 AB 4
Balaschow 44 D 3
Balassagyarmat 22 G 2
Balazote 29 D 3
Baldenberg 17 DE 2
Balearen, In 29 G 2/3
Bali, I 46 M 9
Balikesri 35 F 6
Balingen 19 D 2
Balkan, Geb 35 DF 4
Balkar-Kabardiner, aut. Geb 44 D 5
Balkasch-S 46 GH 4
Balkery-In 3
Ballina 25 A 3
Ballymena 25 BC 3
Balmoral, Schl 25 D 2
Balsas 56 B 3
Balta 44 A 4
Balti = Bjelzy 35 F 2
Baltimore (Engl) 25 A 5
— (USA) 57 K 3
Baltischport = Baltiski 37 E 2
Baltrum, I 16 B 2
Baltschik 35 G 4
Bamako 49 AB 3
Bamberg 19 F 1
Banaba, I 54 F 3
Banana 49 D 5

Banat, Ldsch 35 C 3
Banbury 25 E 4
Banda 47 D 3
Bandarawela 47 D 7
Banda-S 54 B 3
Bandelkhand, ind Ftm 47 CD 3/4
Bandjermasin 46 M 9
Bandoeng 46 L 9
Banff, O u. Gfsch 25 D 2
Banffy Hunyad = Huedin 35 D 2
Bangalor 47 C 6
Bangi 49 DE 4
Bangor (USA) 57 M 2
— (Engl) 25 C 4
Bangkok 47 H 6
Bangtaphang 47 G 6
Bangweolo-S 49 EF 6
Banjaluka 35 A 3
Banjoewangi 46 M 9
Banka, I 46 L 9
Banks-In 54 D 4
Banks-L 55 FG 1
Bansin 17 B 1/2
Bantry 25 A 5
Bantu 46 LM 4
Banzyville 49 E 4
Baobeltaob, I, 54 C 2
Bapaume 27 D 1
Baraba, Ldsch 46 HJ 3
Baracska 22 FG 4
Barau = Barovo 22 AB 1
Baragan-Steppe 35 F 3
Barail-Kette 47 F 3
Baranowitschi 37 EF 5
Baranya, Gesp 22 F 4
Barbadillo del Mercado 29 D 1
Barbados, I 56 K 4
Barbastro 29 F 1
Barbuda, I 56 K 3
Barcelona 29 G 2
Barcelonnette 27 F 4
Barcs 35 A 2
Bardai 49 D 2
Bardera 49 G 4
Bardowiek 16 E 2
Bardsey-I 25 C 4
Bareilly 47 CD 3
Barein-I 46 F 6
Bären-I 2
Barents-S 46 DF 1
Bari (Afr) 49 G 4
— (It) 32 E 4
Barita, Fl 46 M 8/9
Barkul 46 K 4
Bar le Duc 27 E 2
Barletta 32 E 4
Barmen-Elberfeld = Wuppertal 16 B 4
Barmouth 25 C 4
Barmudas, In 1 H 3
Bärn = Beroun 22 E 1
Barnaul 46 J 3
Barnim, Ldsch 17 A 3
Barnow 17 E 1
Barnsley 25 E 4
Barnstaple 25 CD 5
Baroda 47 B 4
Barotsch 47 B 4
Barquisimeto 59 B 1
Barr 19 C 2
Barra, I 25 B 2
— (It) 33
— (SA) 59 E 4
— Head 25 B 2
Barranquilla 59 B 1
Barréiro 29 A 3
Barrie 57 K 2
Barrington 54 E 6
Barrow i Furness 25 D 3
Barrow-Str 55 IK 1
Barruelo 29 C 1
Bar sur Aube 27 E 2
Bar sur Seine 27 E 2
Barten 14 D 2
Bartenstein, O u. Ldsch 14 CD 2
Bartfeld = Bardiov 37 C 7
Barth 16 G 1
Bartsch-Bruch 17 E 4
Bartsch, Fl 17 DE 4
Baruth 17 A 3
Bärwalde (Brandenbg) 17 B 3
— (Pommern) 17 D 2
Bas Rhin, Dép 19 C 2
Baschkirien, aut R.St 44 G 3
Baschkirischer Ural, Geb 44 G 3
Basdorf 17 A 3
Basel 19 C 3
Baselland, Kt 19 C 3
Basento, Fl 32 E 4
Basilicata, Ldt 32 E 4
Baskische Prov 29 DE 1
Basoko 49 E 4
Basra 46 E 5
Bass-Str 54 D 6
Bassak 47 J 6
Bassano 32 B 2
Basses Pyrenées, Dép 27 D 5
Bassein 47 F 5
Baßkuntschak 44 E 4
Bassum 16 C 3
Bastia 32 A 3
Bastogne 11 D 4
Basuto-Land, Schutzgeb 51 C 2
Batan-In 54 B 1
Batang 47 G 2
Batavia 46 L 9
Bath 25 D 5
Bathurst (Gambia) 49 A 3
— (Kanada) 55 M 4
Bathurst-I 54 C 4
Baton Rouge 57 G 4
Batschka, Ldsch 35 B 3
Battambang 47 H 6
Battenberg 16 C 4
Battleford 55 H 3
Battle Harbour 55 N 3
Batum 46 DE 4, 44 D 5
Baudach 17 C 3
Bauerhufen 17 C 1
Bauerwitz 17 F 5
Bauland, Ldsch 19 E 1
Baume-les-Dames 19 B 3
Bauske 37 E 3
Bautsch = Budišov 22 E 1
Bautzen 17 B 4
Bayern, Ld 19 F 3 G 1
Bayonne 27 D 5
Bayreuth 19 G 1
Bayrisch Eisenstein 22 A 1
Bayrische Pfalz 19 C 1
Bayrischer Wald, Geb 19 H 1
Bayrischzell 19 H 3
Baza 29 D 4
Bazias 35 C 3
Béarn, Ldsch 27 B 5
Beaucaire 27 E 5
Beauce, Ldsch 27 D 2
Beaufort 57 K 4
Beaufort-S 55 DE 1
Beaumont 57 G 4
Beaune 27 E 3
Beauraing 11 C 4
Beauvais 27 D 2
Bebra 16 D 5
Becerreá 29 B 1
Beckum 16 C 4
Bédarieux 27 D 5
Bederkesa 16 C 2
Bedford, O u. Gfsch 25 E 4
Bednia, Fl 22 D 4
Beedenbostel 16 E 3
Beek 10
Beelitz 16 G 3
Beerberg, Bg 16 E 5
Beeskow 17 B 3
Beetz 17 A 3
Beetzendorf 16 EF 3
Bègles 27 B 4
Beikos = Beykoz 35 G 5
Beilstein 19 E 1
Beirut 46 D 5
Beitstad 40 B 2
Béjar 29 C 2
Békés 35 C 2
Békéscsaba 35 C 2
Belchen, Sulzer- u. Elsässer-Bg 19 BC 3
Belcher Kn 55 HI 1
Belchite 29 E 2
Belfast, O u. Gfsch 25 C 3
— (USA) 57 M 2
Belfort 19 B 3, 27 F 3
Belgard 17 CD 1
Belgern 17 A 4
Belgisch Kongo, Kol 49 DE 5
Belgrad = Beograd 35 C 3
Belize 5 E 3
Bellano 19 E 4
Bellary 47 C 5
Bellegarde 27 E 3
Belle Ile 27 A 3
Belle-Isle-Str 55 N 3
Belley 27 E 4
Bellinzona 19 E 4
Bello Horizonte 59 E 4/5
Belluno 19 H 4
Belmez 29 C 3

Belovar 35 A 3
Belp 19 C 4
Belper 25 E 4
Belt, Gr. u. Kl. 43 AB 2
Belutschistan, Prov u. Ftm 46 G 6
Belvedere 32 D 5
Belzig 16 G 3
Benabarre 29 F 1
Benares 47 D 3
Benasque 29 F 1
Benau 17 C 4
Benavente (Port) 29 A 3
Bender 35 G 2
Bender Abbas 46 F 6
Bendigo 54 D 6
Bendin 17 F 5
Bendzin 37 B 6
Beneschau = Benešov 22 B 1
Benevento 32 D 4
Bengalen, Prov 47 EF 3/4
Bengasi 49 DE 1
Benguella 49 D 6
Beni-Hassan 50
Beni, Fl 59 C 4
Beningen 19 B 1
Beni Suef 50
Benkoelen, I 46 KL 9
Ben More, Bg 25 C 2
Ben More Assynt, Bg 25 C 1
Ben Muich-dhui, Bg 25 D 2
Benshein 19 D 1
Bentheim 16 B 3
Bentschen = Zbąszyń 17 CD 3
Benue, Fl 49 CD 4
Berar, Bez 47 C 4
Berat 35 B 5
Beraun = Beroun 17 AB 5
Berber 49 F 3
Berchtesgaden 19 H 3
Berck 27 C 1
Berditschew 44 A 4
Berdjansk 44 C 4
Beregszasz 37 D 7
Berent = Koscierzyna 17 EF 1
Beresina, Fl 44 A 3
Beresna 37 H 6
Beresno 37 F 6
Beresow 46 GH 2
Beresowka 37 H 8
Berg 19 G 3
Berga 29 F 1
Bergama = Pergamon 35 F 6
Bergamasker-Alpen 32 AB 2
Bergamo 32 A 2
Bergedorf 16 E 2
Bergen (Hannover) 16 D 3
— (I Rügen) 17 A 1
— (Norwegen) 40 A 3
— op Zoom 11 C 3
— = Mons 11 B 4
Bergerac 27 C 4
Bergisch-Gladbach 16 B 4/5
Berg-Karabachen, aut.Geb 44 E 6
Bergld v Brasilien 59 DE 4
Bergreichenstein = Kašperské Hory 22 A 1
Berg-Ufer (Wolga) 44 E 3
Bergzabern 19 D 1
Berhampur 47 DE 5
Bering-Meer 46 R 3
Bering-Str 55 B 2
Berißlawl 44 B 4
Berkeley 57 A 3
Berkenwerder 17 C 3
Berkowitza 35 D 4
Berks, Gfsch 25 E 5
Berleburg 16 C 4
Berlevaag 40 G 1
Berlin 17 A 3, 8
Berlinchen 17 C 3
Bermejo, Fl 59 CD 5
Bern 19 C 4
Bernarditz 22 B 1
Bernau 17 A 3
Bernburg 16 FG 4
Berndorf 22 CD 3
Berne 16 C 2
Berneck 16 F 5
Berner Alpen 19 B 4
Bernina-Alpen u. P 19 E 4
Bernkastel 16 B 5
Bernstein 17 C 2
Beroe-Halbinsel 54 C 3
Berry, Ldsch 27 E 3
Berseba 51 A 1
Bertrix 11 D 5
Berwick, Gfsch u. O 25 DE 3
Besançon 27 F 3
Beskiden, Ost- u. West-, Geb 37 BD 7
Beßarabien, Ldsch 35 F 1 bis G 2
Bessèges 27 E 4
Bessemer 57 H 1
Betafo 49 G 7
Betanzos 29 AB 1
Bethanien 51 A 1
Bethlehem 51 C 1
Betsche 17 CD 3
Betschuanen-Ld, Brit Protektorat 49 E 7
Betschwa, Fl 22 EF 1
Bettemburg 19 B 1
Betuwe, Ldsch 11 D 3
Betzdorf 16 B 5
Beuron 19 DE 2
Beuthen 17 CD 4
Beveland, I 11 BC 3
Bevensen 16 E 2
Beverley 25 EF 4
Beverstedt 16 C 2
Bex 19 C 4
Béziers 27 D 5
Bhagalpur 47 E 3
Bezau 19 E 3
Bhamo 47 G 4
Bhatinda 47 BC 2
Bhaunagar 47 B 4
Bhima, Fl 47 BC 5
Bhiwani 47 C 3
Bhutan, ind St 46 K 6
Biała 37 D 5
Bialla 14 E 3
Bialy 22 G 1
Bialystock, O u. Woiw 37 D 5
Biarritz 27 B 5
Biasca 19 D 4
Biberach 19 E 2
Bichl 19 G 3
Bicske 22 F 3
Bida 49 C 4
Bidar 47 C 5
Biedenkopf 16 C 5
Biederitz 16 F 3
Biel (Kt Bern) 19 C 3
— (Kt Wallis) 19 D 4
Bielefeld 16 C 3
Bieler S 19 C 3
Bielitz 37 B 7
Biella 32 A 2
Bielsk 14 B 4
Bielstein 16 D 4
Bietigheim 19 E 2
Bievre 11 D 5
Biferno, Fl 32 D 4
Bigaditsch 35 G 6
Bignasco 19 D 4
Big River 55 H 3
Bihar-Geb 35 D 2
Bihar-Orissa, Prov 47 E 4
Bihatsch = Bihač 32 D 2
Bihé 49 D 6
Biisk 46 J 3
Bikaner 47 B 3
Bikar-In 54 G 1
Bilbao 29 D 1
Bilin = Bilina 17 A 5
Billiton, I 46 L 9
Bilnitz 22 F 1
Bilo-Gebirge 35 A 3
Binche 11 C 4
Bindals-Fjord 40 BC 2
Bingen 16 B 5
Bingerville 49 B 4
Binghampton 57 K 2
Binz 17 A 1
Birkenberg = Březové Hory 22 AB 1
Birkenfeld, O u. Ldt 19 C 1
Birkenhead 25 D 4
Birkfeld 22 C 3
Birma s. Burma, Prov 47 FG 4
Birmingham (Engl) 25 DE 4
— (USA) 57 H 4
Birnbaum = Międzychód 17 CD 3
Birnlücke, P 19 H 3
Birs, Fl 19 C 3
Birsk 44 G 2
Bisbee 57 D 4
Bisceglie 32 E 4
Bischofsburg 14 C 3
Bischofshafen 22 A 3
Bischofstein 14 C 2
Bischofswerder 14 B 3
Bischofszell 19 E 3
Bischofteinitz = Horšův-Týn 19 H 1

Bischweiler 19 C 2
Biserta 5 F 7
Biskaya, bask Prov u. G v 29 D 1
Biskra 49 C 1
Bismarck 57 E 1
Bismarck-Archipel, In 54 DE 3
Bismarckhütte 17 F 5, 9
Bismarck 16 F 3
Bissagos-I 49 A 2
Bissingen 19 F 2
Bistritz 35 E 2
Bistritza, Fl 35 EF 2
Bitburg 11 E 5
Bitolja 35 C 5
Bitonto 32 E 4
Bitsch = Bitche 19 C 1
Bjelgorod 44 C 3
Bitterfeld 16 G 4
Bjelaja, Fl 44 F 2—G 3
Bjelasnica, Bg 35 B 4
Bjelgorai 37 D 6
Bjeloi 44 B 2
Bjelosersk 44 C 2
Bjelowodsk 44 C 4
Bjelsk 37 D 5
Bjeresino 37 G 5
Bjeschezk 44 C 1
Bjela Zerkow 44 B 4
Blaavands-Huk 43 A 2
Blackburn 25 D 4
Black Hills, Bgld 57 E 2
Black Mountains, Geb 57 D 2
Blackwater, Fl 25 AB 4/5
Black River 56 G 3
Bladen 17 E 5
Blagodarnoje 44 D 4
Blagowjeschtschensk 46 NO 3
Blanca-B 59 C 6
Blanca Peak, Bg 57 D 3
Blankenberghe 11 B 3
Blankenburg 16 E 4
Blankenhain 16 F 5
Blankenese 16 D 2
Blankensee 17 A 2
Blansko 22 D 1
Blantyre 49 F 6
Blasendorf 35 D 2
Blatná 22 AB 1
Blaubeuren 19 E 2
Blaue Berge, Geb 54 E 6
Blauer Nil = Bahr el Asrak, Fl 49 F 3/4
Blaye 27 B 4
Bleiberg 22 A 4
Bleicherode 16 E 4
Blekinge, Ldt 40 C 4
Blöckenstein, Bg 22 A 2
Bloemendaal 11 C 2
Bloemfontein 51 BC 1
Blois 27 C 3
Bloomfield 57 D 3
Blowitz = Blovice 22 A 1
Bludenz 19 E 3
Blucfield 57 J 3
Blumenau 62 B 2
Blue Mountains, 57 B 1/2
Blumenberg 16 F 3
Blumenthal 16 C 2
Boba 22 E 3
Bober, Fl 17 C 3/5
Bobingen 19 F 2
Böblingen 19 DE 2
Bobr, Fl 37 D 5
Bobrek 9
Bobrinez 44 B 4
Bobrinsk 37 H 7
Bobruisk 44 A 3
Bochnia 37 C 7
Bocholt 11 E 3, 10
Bochum 16 B 4
Böckstein 22 A 3
Böda 40 D 4
Bovaibo 46 LM 2
Bode, Fl 16 EF 3/4
Boden 40 E 2
Bodenbach = Podmokly 17 AB 5
Bodenberg 16 E 3
Bodensee 19 E 3
Bodenteich 16 E 3
Bodjul od. Khor = Tibet 47 EF 2
Bodö 40 C 2
Boeloengan 54 A 2
Boeroe, I 54 B 3
Boeton, I 54 B 3
Bogen 19 H 2
Bogoduchow 44 C 3
Bogoßlowsk 44 G 2
Bogotá 59 B 2
Bogrowskoje 44 E 1
Bogutschar 44 D 4
Böhmen, Ld 22 A—C 1
Böhmerwald 19 H 1
Böhm. Brod = Český Brod 17 B 5
— Eisenstein 22 A 1
— Leipa = Česká Lipa 17 B 5
— Trübau = Česká Třebová 22 D 1
Böhönye 22 E 4
Boise 57 B 2
Boissin 17 CD 2
Boizenburg 16 EF 2
Böjükderé 36
Bolbec 27 C 2
Bolchow 44 C 3
Bolgrad 35 G 3
Bolivien, St 59 C 4
Bolivar (SA) 59 C 2
— (USA) 57 G 3
Bolkenhain 17 D 5
Bollendorf 11 E 5
Bollène 27 E 4
Bollnäs 40 D 3
Bolmen-S 40 C 4
Bólobo 49 D 5
Bologna 32 B 2
Bolsward 11 D 1
Boltenhagen 16 F 1/2
Boltigen 19 C 4
Bolton 25 D 4
Boma 49 D 5
Bombay, O u. Prov 47 B 5
Bom Jesus dos Meiras 59 E 4
Bomst 17 C 3
Bondo 19 F 4
Bône 5 F 7
Bonfol 19 C 3
Bonifacio 32 A 4
Bonin-In 1 T 3
Bonn 16 AB 5
Bonneville 19 B 4
Bonthain 54 B 3
Book Mountains 57 CD 3
Boom 11 C 3
Boothia, HI 55 I 1/2
Boppard 16 B 5
Bor 49 F 4
Borås 40 C 4, 43 C 1
Borbjerg 43 A 1
Borby 16 D 1
Börde, Ldsch 16 F 3
Bordeaux 27 B 4
Bordesholm 16 D 1
Borek = Walden 17 E 4
Borgholm 40 D 4
Borgó = Bărgău 19 G 4
Borgvattnet 40 C 3
Borislaw 37 D 7
Borißogljebsk 44 D 3
Borißow 44 A 3
Borja 29 E 1
Borken 16 A 4
Borku 49 D 3
Borkum, I 16 A 2
Borlänge 40 C 3
Bormio 19 F 4
Born 16 F 3
Borna 16 G 4
Borneo, I 54 A 2/3
Bornholm, I 40 C 5
Borodjanka 37 G 6
Borowitschi 44 B 2
Borsna 37 I 6
Börssum 16 E 3
Bosa 32 A 4
Boscoreale 33
Bösing = Bazin 22 E 2
Boskowitz 22 D 1
Bosna, Fl 35 B 3
Bosnien, eh Kronld 32 E 2
Bosnisch-Gradiska 32 E 3
Bosporus, M.Str 35 G 5
Boston (Engl) 25 E 4
— (USA) 57 L 2
— Mounts 57 G 3
Botokudos, Ldsch 62 AB 2
Botoschani 35 F 2
Bottnischer Mb 40 D 3 E 2
Bottrop 16 A 4, 10
Bouches du Rhône, Dép 27 DE 5
Boudry 19 B 4
Bougainville, I 54 E 3
Bougie 49 C 1
Bouillon 11 D 5
Boujin 5 E 7
Boulogne 27 C 1
Bounty, I 1 B 7

Bourbonnais, Ldsch 27 D 3
Bourg 27 E 3
Bourges 27 D 3
Bourke 54 D 6
Bournemouth 25 E 5
Bourtanger Moor 16 AB 2/3
Boussu 11 B 4
Bouvet, I 1 M 7
Bowie 57 D 4
Boxtel 11 D 3
Boyne, Fl 25 B 4
Bozen = Bolzano 19 G 4
Brà 32 A 2
Brabant, Prov 11 C 4
Bräcke 40 C 3
Brad 35 D 2
Bradford 25 E 4
Braga 29 A 2
Bragança 29 B 2
Brahe, Fl 17 EF 2/3
Brahmaputra, Fl 47 F 3/4
Braila 35 F 3
Brake 16 C 2
Bramsche 16 B 3
Brancaleone 32 E 6
Brandenburg, Prov 17 A bis C 3
— O 16 G 3
— (Opr) 14 C 2
Branschtsyk 14 D 4
Brasilien, St 59 C—E 3
Bratsk 37 H 8
Braunau (Oberösterreich) 22 A 2
— = Broumov (Böhmen) 17 D 5
Braunfels 16 C 5
Braunlage 16 E 4
Braunsberg 14 B 2
Braunschweig, O u. Ld 16 DE 3/4
Brazos, Fl 57 E 4 F 5
Brazza = Brac, I 35 A 4
Brazzaville 49 D 5
Brdy-Wald 22 AB 1
Brecknock, O u. Gfsch 25 D 5
Breda 11 C 3
Brege, Fl 19 D 2/3
Bregenz 19 E 3
Bregenzer Wald 19 E 3
Bréhat, I 27 A 2
Breitengüßbach 16 EF 5
Breisach 19 C 2
Breisgau, Ldsch 19 CD 3
Brekken 40 B 3
Bremen, O u. Ld 16 CD 2
Bremerhaven 16 C 2
Bremervörde 16 CD 2
Brenne, Ldsch 27 C 3
Brenner, P 19 G 3
Brenta, Fl 19 G 4
— Bg 19 F 4
Brescia 32 B 2
Bresiny 37 B 6
Breslau 17 D 4 u. 13
Bresse, Ldsch 27 E 3
Bressuire 27 B 3
Brest 27 A 2
Brest-Litowsk = Brzese 37 D 5
Bretagne, Ldsch 27 B 2 C 3
Breton-I 55 N 4
Bretten 19 D 1
Breusch, Fl 19 C 2
Březová-Briesau 22 E 2
Briançon 27 F 4
Briare 27 D 3
Bridgeport 57 L 2
Bridges 57 B 2
Bridgetown 56 K 4
Bridgwater 25 D 5
Brie, Ldsch 27 D 2
Brieg 17 E 5
Brielle 11 C 3
Brienz, O u. S 19 D 4
Briesen, Adlig 17 E 1/2
— = Brzežno (Kulmerld) 14 A 3
Briey 27 E 2
Brig 19 CD 4
Brigach, Fl 19 D 2
Brighton 25 EF 5
Brilon 16 C 4
Brindisi 32 E 4
Brisbane 54 E 5
Bristol 25 D 5
— Kn 25 CD 5
Britisch Betschuanenland, Kol 51 B 1
Britisch-Gambia, Kol 49 A 3
Britisch-Guayana, Kol 59 D 2
Britisch-Indien, Kaiserreich 47 A—E 4
Britisch-Honduras, Kol 56 E 3
Britisch-Kolumbien, Prov 55 F 3
Britisch-Nord-Borneo, Kol 54 A 2
Britisch-Somali 49 G 4
Britz 17 A 3, 8
Brixen = Bressanone 19 G 4
Brjansk, O u. Gouv 44 B 3
Broad Law, Bg 25 CD 3
Brocken, Bg 16 E 4
Brownwood 57 F 4
Brod 35 A 3
Brody 37 E 6
Broich 10
Brokenhill 49 E 6
Bromberg = Bydgoszcz 17 EF 2
Brome 16 E 3
Brönnö 40 C 2
Brooklyn 58
Broome 54 B 4
Broughty 25 D 2
Brown-In T 4
Brownsville 56 C 1
Broye, Fl 19 B 4
Brück 22 C 3
Brückenau 16 D 5
Bruckhausen 10
Bruchsal 19 D 1
Brugg 19 D 3
Brügge 11 B 3
Brühl 16 A 5
Bruinisse 11 C 3
Bruneck = Brunico 19 G 4
Brunei, Kol 54 A 2
Brunkeberg 40 B 4
Brünn = Brno 22 D 1
Brunnen 20, 19 D 3/4
Brunsbüttel 16 CD 2
Brunswick 57 J 4
Brusio 19 F 4
Brussa = Bursa 35 G 5
Brüssau 17 EF 1
Brüssel = Bruxelles 12, 11 C 4
Brüsterort, Vgeb 14 C 2
Brüx = Most 17 A 5
Brzezany 37 E 7
Bublitz 17 D 2
Buchara 46 G 5
Buchau, Ldsch 25 D 2
— = Bochov 17 B 5
Buchs 19 E 3
Buchen 19 E 1
Buchheide, Ldsch 17 B 2
Buchholz 16 D 2
Buchloe 19 F 2
Bucht v Biafra 49 C 4
— v Narwa 40 F 4
Bückeburg 16 D 3
Bücken 16 E 2
Buckingham, Gfsch 25 E 5
Buckow 8
Buczacz 37 E 7
Budapest 22 FG 3
Budd-Ld 3
Büdingen 16 D 5
Budjennowskaja 44 C 3
Budrum = Bodrum 35 F 7
Budsin = Budzyn 17 DE 3
Budweis = České-Budějovice 22 B 1/2
Buea 49 C 4
Buenaventura 59 B 2
Buenos Aires 63, 59 D 6
Buffalo 57 K 2
— Head Hills 55 G 3
Bug, Fl (Polen) 37 E 7—C 5
— Fl (Ukraine) 44 AB 4
Bugeac-Steppe 35 G 3
Bugojno 35 A 3
Bugulma 44 F 3
Bugurußlan 44 F 3
Buinsk 44 E 2
Buitenpost 11 E 1
Buk 17 D 3
Buka, I 54 E 3
Bukarest = Bucuresti 35 F 3
Bukkn-Fjord 40 A 4
Bukowina, Ldsch 35 E 2
Bülach 19 D 3
Bulawayo 49 E 7
Bulgarien, Ld 35 DF 4
Bulle 19 C 4
Bunbury 54 A 6
Bunde 16 B 2
Bunzlau 17 C 4
Buochserhorn, Bg 20

Büren 16 C 4
Burg (Fehmarn) 16 F 1
— (Niederlausitz) 17 B 4
— (Prov Sachsen) 16 FG 3
Burgas 35 F 4
Burgdorf (Kt Bern) 19 C 3
— (Prov Hannover) 16 DE 3
Burgenland 22 DE 3
Burghausen 19 H 2
Burgos (Mexiko) 56 C 1/2
Búrgos (Span) 29 D 1
Burgsteinfurt 16 B 3
Burgund = Bourgogne 27 E 3
Burgundische Pforte 19 B 3
Burjätien, Mongolo, aut. R.St 46 LM 3
Burlington 57 G 2
Burma, Ob.- u. Ndr.-, Prov 47 FG 4/5
Burnley 25 DE 4
Burslem 25 DE 4
Burton 25 E 4
Busatschi-HI 44 F 4/5
Buschhausen 10
Buschmannland 51 AB 1
Busento, Fl 32 E 5
Busĕu = Buzau 35 F 3
Busira, Fl 49 DE 4/5
Buskeala 40 G 3
Bussigny 19 B 4
Büsum 16 C 1
Bute, Gfsch 25 C 3
Butjadingen, Ldsch 16 C 2
Bütow 17 E 1
Butte 57 C 1
Butt of Lewis 25 BC 1
Burma, Prov 47 FG 4
Buturlinowka 44 D 3
Bützow 16 F 2
Buxtehude 16 D 2
Byhlen 17 B 4
Bylot-I 55 L 1
Bystritz 22 D 1

C

Siehe auch K u. Z, statt Č, Cs, Cz = Tsch, und statt Ch = Sch, Kh u. Tsch.

Cabedello 59 F 3
Cabello 59 C 1
Cabeza del Buey 29 C 2
Cabo da Roca 29 A 3
— de Gata 29 DE 4
— de la Náo 29 F 3
— de Peñas 29 BC 1
— de São Vicente 29 A 4
— de Trafalgar 29 B 4
— de Váres 29 B 1
— dos Bahías 59 C 7
— Formentor 29 G 2
— Mondego 29 A 2
Cabot-Str 55 N 4
Cabra 29 C 4
Cáceres 29 B 3
Cachoeira 59 F 4
Cacocum 56 G 2
Cadenazzo 19 D 4
Cádiz 29 B 4
Caen 27 B 2
Cagliari 32 A 5
Cahors 27 C 4
Caico 59 F 3
Caicos-In 56 H 2
Cairns 54 D 4
Cajamarca 59 B 3
Calabozo 59 C 2
Calahorra 29 D 2
Calais 27 C 1
— (USA) 57 M 1
Calama 59 C 5
Calamar 59 B 2
Calamianes-In 54 AB 1
Calasetta 32 A 5
Calatañazor 29 D 2
Calatayud 29 E 2
Caldas de Rainha 29 A 3
Caledon 51 AB 2
Calgary 55 G 3
Callao 59 B 4
Caltagirone 32 D 6
Caltanissetta 32 D 6
Calthness, Gfsch 25 D 1
Calvados, Dép 27 BC 2
Calvi 32 A 3
Calvinia 51 AB 2
Calw 19 D 2
Camacuar 62 A 3
Camargo 59 C 5
Cambrai 27 D 1
Cambrian Mountains 25 D 4
Cambridge, O u. Gfsch 25 EF 4
Camden 57 G 4
Cameron 57 F 4
Cametá 59 E 3
Caminha 29 A 2
Campa de Calatrava, Ldsch 29 D 3
Campagna di Roma, Ldsch 32 C 4
Campanien, it Ldt 32 D 4
Campbeltown 25 C 3
Campeche 56 D 3
Campidano, Ldsch 32 A 5
Campinas 59 E 5, 62 B 1
Campitello 19 G 4
Campo 29 F 1
Campobasso 32 D 4
Campos 59 E 5, 62 C 1
Canadian, O u. Fl 57 EF 3
Canal de l'Ourcq 28
— d'Orléans 27 D 3
— du Midi 27 CD 5
— Nivernais 27 D 3
Canberra 54 D 6
Cangas de Tineo 29 B 1
Cannavieiras 59 F 4
Cannes 27 F 5
Cannobio 19 D 4
Canossa 32 B 2
Cantal, Bg u. fr Dép 27 D 4
Canton 57 J 2
Canterbury 25 F 5
Cap Blanco 49 A 2
Capbreton 27 B 5
Cap d'Antifer 27 C 2
Cape Girardeau 57 H 3
Capo Coda Cavallo 32 A 4
— Colonne 32 E 5
— Corse 32 A 3
— di Gallo 32 C 5
— di San Marco 32 A 5
Capodistria 32 C 2
Capo Falcone 32 A 4
— Monte Santo 32 A 4
— Otranto 32 F 4
— Scalambri 32 D 6
— Spartivento 32 E 6
Capraja, I 32 B 3
Caprera, I 32 A 4
Capri, I 32 D 4
Caprile 19 H 4
Capua 32 D 4
Carácas 59 C 1
Caravaca 29 DE 3
Caratinga 62 C 1, 54 E 4
Caravellas 59 F 4
Carballo 29 A 1
Carcagente 29 E 3
Carcassonne 27 D 5
Cardiff 25 D 5
Cardigan, O, Gfsch u. B 25 C 4
Cardona 29 F 2
Caribrod 35 D 4
Cariñena 29 E 2
Carlingford 25 BC 3
Carlisle 25 D 3
Carlow, O u. Bez 25 B 4
Carloway 25 B 1
Carlsbad 57 E 4
Carmarthen, O u. Gfsch u. B 25 C 5
Carmaux 27 D 4
Carmen 56 D 3
Carmona 29 C 4
Carnarvon (Austr) 54 A 5
Carnavon (Engl), O u. Gfsch 25 C 4
Carnoustie 25 D 2
Carolina 59 E 3
Caroni, Fl 59 C 2
Carouge 19 B 4
Carpentaria-Golf 54 C 4
Carpentras 27 E 4
Carrara 32 B 2
Carrick on Suir 25 B 4
Carson City 57 B 3
Carstens-Spitze, Bg 54 C 3
Cartagena (Kolumbien) 59 B 1
Cartagena (Span) 29 E 4
Cartago (Kostarika) 56 F 5
Carvin 11 A 4
Carvoeiro 29 A 3
Casablanca 49 AB 1
Casale 32 A 2
Casamozza 32 A 3
Cascade Mountains 57 A 1/2
Cascaes 29 A 3
Caserta 32 D 4
Caspe 29 EF 2

Castellammare 32 D 4
— Adriatico 32 D 3
Castellane 27 F 5
Castello Branco 29 B 3
Castellón de la Plana 29 F 3
Castel Tesino 19 G 4
Castelvetrano 32 C 6
Castillon 27 B 4
Castlebar 25 A 4
Castrogiovanni 32 D 6
Castro Marim 29 B 4
— Verde 29 A 4
Castrovillari 32 E 5
Catalina 59 B 5
Catamarca 59 C 5
Catania 32 D 6
Catanzaro 32 E 5
Cato-I 54 E 5
Cattaro = Kator 35 B 4
Causses, fr Ldsch 27 D 4
Cavan, O u. Bez 25 B 4
Caxias 59 E 3
Cayenne 59 D 2
Cayo del Sabinal 56 G 2
— Romano, I 56 G 2
Cazin 32 D 2
Ceará, bras St 59 EF 3
Cebú 54 B 1
Cecina 32 B 3
Cedar Keys 57 J 5
— Rapids 57 G 2
Cefalu 32 D 5
Ceiba 56 E 3
Celakowitz 17 B 5
Celebes, I 54 AB 3
Celebes-See 54 AB 2
Celle 16 DE 3
Cencenighe 19 GH 4
Center 57 G 4
Cereal 29 A 4
Čerčany 22 B 1
Cerignola 32 D 4
Černemble 32 D 2
Cerro Chato 63, 62 A 3
— del Toro, Bg 59 C 5
— Mulahacen Bg 29 D 4
— Pimal 56 B 2
— Sapaleri, Bg 59 C 5
Cervera 29 F 2
Cervia 32 C 2
Cesena 32 C 2
Cetatea 35 D 3
Cetina, Fl 32 E 2
Cette 27 D 5
Ceuta 31 C 4
Cevennen, Geb 27 D 5 E 4
Ceylon, I 47 D 7
Cezimbra 29 A 3
Chabarowsk 46 O 4
Chablais, Ldsch 19 B 4
—, O 27 F 3
Chagny 27 E 3
Chagres 56 F 5
Chai-Chai 49 F 7
Chailar 46 M 4
Chala 59 B 4
Chalkidike, HI 35 D 5
Chalkis 35 D 6
Challis 57 C 2
Châlons sur Marne, O u. Dép 27 E 2
— sur Saône, O u. Dép 27 E 3
Cham 19 D 3
Chamberlain 57 F 2
Chambord 27 C 3
Chamonix 27 F 4, 19 B 4
Champagne, Ldsch. 27 E 2
Champerico 56 D 4
Champéry 19 B 4
Champlain-See 57 L 2
Changai-Gebirge 46 KL 4
Chanka-See 46 O 4
Chantada 29 B 1
Chan-tengri, Bg 46 I 4
Charbin 46 NO 4
Charente, Fl u. Dép 27 CB 4
— Inferieure, fr Dép 27 B 4
Charcot-Land 3
Charkow 44 C 3
Charleroi 11 C 4
Charleston (Südkarolina) 57 J 4
— (W.-Virginia) 57 J 3
Charleville (Fr) 27 E 2
— (Austr) 54 D 5
Charlotte City 57 J 3
Charlotten = Szarlata 17 F 1
Charlottenburg 17 A 3
Charlottetown 55 M 4
Charlton 57 JK 1
Charters Towers 54 D 4
Chartres 27 C 2
Chassia, Geb 35 C 6
Chatanga, Fl 46 L 1/2
Chatangsk 46 KL 1
Château d'Oex 19 C 4
Châteaudun 27 C 2
Château Renault 27 C 3
Châteauroux 27 C 3
Château-Salins 19 B 2
Château Thierry 27 D 2
Chatam (Kanada) 57 J 2
— (Engl) 25 F 5
— In, 54 G 2
Châtillon 27 E 3
Chattanoga 57 H 3
Chaulnes 27 D 2
Chaves 29 B 2
Chavorney 19 B 4
Checiny 37 C 6
Chelmsford 25 F 5
Cheltenham 25 DE 5
Chemnitz 16 G 5
Cher, Fl u. fr Dép 27 CD 3
Cherbourg 27 B 2
Cherso, I 32 D 2
Cherson 44 B 4
Chesapeake-Bai 57 K 3
Chester, O u. Gfsch 25 D 4
Chesterfield 25 DE 4
Chesterfield-In 54 E 4
Cheviot Hills 25 D 3
Cheyenne 57 E 2
Chiapas, Mexik St 56 D 3
Chiasso 19 E 4
Chiavari 32 A 2
Chiavenna 19 E 4, 32 A 1
Chicago 57 H 2
Chico, Fl 59 BC 7
Chiemsee 19 H 3
Chienti, Fl 32 C 3
Chieri 32 A 2
Chiesa 19 E 4
Chieti 32 D 3
Chihuahua, O u. St 57 D 5
Chile, St 59 B 4/3
Chillan 59 B 6
Chillicothe 57 J 3
Chiloe, I 59 B 7
Chillon Schl. 19 B 4
Chilpancingo 56 C 3
Chiltern Hills 25 E 5
Chimbilldûra 46 K 3
Chimborazo, Bg 59 B 3
Chinandega 56 E 4
Chincha Alta 59 B 4
Chinde 49 F 6
Chinesisches Reich 47 EK 2
Chinon 27 C 3
Chioggia 32 C 2
Chios = Sakis, I 35 F 6
Chiusi 32 B 3
Chivilcoy 63
Chiwa 46 F 4
Chmielnik 37 C 6
Choco-Bai 59 B 2
Choiniki 37 G 6
Choiseul, I 54 E 3
Cholet 27 B 3
Cholm 44 B 2
Cholmogory 44 D 1
Chomsk 37 E 5
Chonos, In 59 B 7
Choper, Fl 44 D 3
Chorin 17 AB 3
Chorschele 37 C 5
Choslawitschi 37 I 4
Chotan = Ilti 47 CD 1
Chotin = Hotin 35 F 1
Chotzen = Choceň 17 D 5
Chrenowka 37 H 5
Christburg 14 B 3
Christchurch 54 G 7
Christiansfeld 43 A 2
Christmas, I 54 K 2
Chrudim 17 CD 5
Chuna 59 D 2
Chur 19 E 4
Churchill River 55 III 3
Chuy 59 D 6
Chwalynsk 44 E 3
Ciechanów 37 C 5
Cienfuegos 56 F 2
Cieza 29 E 3
Cilli = Celje 32 D 1
Cima di Piazzi, Bg 19 F 4
Cincinnati 57 J 3
Cintra 29 A 3
Circle City 55 D 2
Cismar 16 F 1
Cištá 17 A 5
Cittanova 32 E 5
Ciudadela 29 G 2

Ciudad Real 29 D 4
— Rodrigo 29 B 2
— Victoria 56 C 2
Civitavecchia 32 B 3
Clackmannan, Gfsch 25 D 2
Clacton 25 F 5
Clain 27 C 3
Clanwilliam 49 D 8
Clare, Ir.Bez u. I 25 A 4
Clères 27 C 2
Clerf 11 E 4
Clermont 27 D 2
Clermont-Ferrand 27 D 4
Cles 19 FG 4
Cleveland 57 J 2
— Hills 25 E 3
Clichy 28
Clifden 25 A 4
Clisson 27 B 3
Cloncurry 54 D 5
Cluses 19 B 4
Clusone 32 A 2
Clyde, Fl 25 CD 3
Coahuila, Mexik St 57 E 5
Coast Range, Geb 55 EF 3, 57 A 1/4
Coats, I 55 K 2
Coats-Land 3
Coatzacoalcos 56 D 3
Cobija 59 C 4
Coburg, I 55 L 1
Cochabamba 59 C 4
Cochinchina, Kol 47 J 6/7
Cochrane 55 K 4, 57 J 1
Cockburn, Ld 55 KL 1
Coevorden 16 A 3
Cognac 27 B 4
Cogola 19 F 4
Coimbra 29 A 2
Colby 57 E 3
Colchester 25 F 5
Col de Larche = Maddalena 27 F 4
— di Tenda 27 F 4
— du Mont Genèvre 27 F 4
Colesberg 51 C 2
Colico 32 A 1
Colon, O u. St 56 G 5
Coll, I 25 B 2
Colomb-Bechar 49 B 1
Colmenar 29 C 4
Colonia 59 D 6
Colonsay, I 25 B 2
Colorado, St 57 DE 3
— (z. Gr. Ozean), Fl 57 D 3 C 4
— (SA), Fl 59 C 6
— (Texas), O u. Fl 57 E 4
— Desert, Wüste 57 B 4
— Plateau 57 C 3 D 4
— Range 57 D 2/3
Columbia, O 57 J 4
— Fl 57 AB 1
Columbretes, In 29 F 3
Columbus (Ohio) 57 J 2/3
— (Georgia) 57 J 4
Colville-S 55 F 2
Comacchio 32 C 2
Comblain au Pont 11 D 4
Commentry 27 D 3
Como 32 A 2
Como-S 32 A 1
Compiègne 27 D 2
Concepción (Paraguay) 59 D 5
— (Chile) 59 B 6
— (Argentinien) 59 D 6
Concord 57 L 2
Concordia 59 D 6
Condé 11 B 4
Condeuba 59 E 4
Condom 27 C 5
Condroz, Ldsch 11 D 4
Conflans 19 A 1
Confolens 27 C 3
Connaught, ir. Prov 25 A 4
Connecticut, St 57 L 2
Constantina 29 C 4
Constantine 5 F 7
Cook-In 54 IK 4
Cook-Str 54 G 7
Cooktown 54 D 4
Coolgardie 54 B 6
Cooper, Fl 54 D 5
Copiapo 59 B 5
Copley 54 C 6
Coquilhatville 49 DE 4
Coquimbo 59 B 6
Corabia 35 E 4
Corato 32 E 4
Corbières, Geb 27 D 5
Cordevole, Fl 19 GH 4
Cordillera de los Andes 59 BC 6
Cordoba (Argentinien) 59 C 6
Córdoba (Span) 29 C 4
Cordova 55 D 2
Corigliano 32 E 5
Corington 57 H 3
Corinto 56 E 4
Cork, O u. Bez. 25 A 5
Corleto 32 E 4
Cornwall, Gfsch 25 C 5
Cornwallis, I 55 I 1
Coro 59 C 1
Corral 59 B 6
Corrèze, Fl u. Dép 27 D 4
Corrientes 59 D 5
Corsicana 57 F 4
Corte 32 A 3
Cortina-d'Ampezzo 19 II 4
Coruche 29 A 3
Cosenza 32 E 5
Cosne 27 D 3
Coteau des Prairies, Hochld 57 F 1/2
Côte d'Or, Geb u. Dép 27 E 3
Cotentin, HI 27 B 2
Côtes du Nord, Dép 27 A 2
Cotopaxi, Bg 59 B 3
Cotrone 32 E 5
Cotswold Hills 25 DE 5
Cotulla 57 F 5
Council 55 B 2
— Bluffs 57 F 2
Court 11 C 4
Coutances 27 B 2
Coutras 27 B 4
Coventry 25 E 4
Covilhã 29 B 2
Cradle Mounts 54 D 7
Cransac 27 D 4
Crati, Fl 32 E 5
Crécy 27 C 1
Creede 57 D 3
Creil 27 D 2
Cremona 32 B 2
Crescent City 57 A 2
Crêt de la Neige, Bg 27 E 3
Creuse, Fl u. Dép 27 C 3 D 4
Crewe 25 D 4
Crodo 19 D 4
Cromarty 25 CD 2
Cromer 25 F 4
Crooked-I 56 H 2
Cross-Fell, Bg 25 DE 3
Crow-Indian Reservation, Indianergebiete 57 D 1
Croydon (Austr.) 54 D 4
— (Engl.) 25 E 5
Crozon 27 A 2
Cruz Alta 62 A 2
Csakathurn = Csáktornya 22 D 4
Csap 37 D 7
Csömör 22 G 3
Csongrad 35 C 2
Cuanacevi 56 A 1
Cuenca (Span) 29 D 2
— (Ekuador) 59 B 3
Cuernavaca 56 C 3
Cuicatlan 56 C 3
Culebra Peak, Bg 57 DE 3
Culenberg 11 D 3
Culiacan 56 A 2, 57 D 5
Cully 19 B 4
Culoz 27 E 4
Cumana 59 C 1
Cumberland, Gfsch 25 D 3
— Fl 57 JH 3
Cumberland-HI u. Sund 55 M 2
Cumbrian Mountains 25 D 3
Cumina, Fl 59 D 2/3
Cumnock 25 C 3
Cuneo 27 F 4, 32 A 2
Cuorgne 32 A 2, 27 F 4
Cupar 25 D 2
Cupica-Bai 59 B 2
Curaçao, I 59 C 1
Curityba 59 E 5, 62 B 2
Curvello 59 E 4
Curzola = Korčula I 35 A 4
Cypern, I 49 F 1
Cyrenaika = Barka 49 E 1
Czarnikau = Czarnków 17 D 3
Czegled 35 B 2
Czersk 17 EF 2
Cziworon 37 G 7
Czornahora, Geb 35 E 1
Czortkow 37 E 7

D

Siehe für Dj unter Dsch, J, Sch und Sh nach

Daaden 16 BC 5
Daber 17 C 2
Dachau 19 G 2
Dachauer Moos, Moorldsch 19 G 2
Dachstein, Bg 22 A 3
Daghistan, aut.R.St 44 E 5
Dagö, I 40 E 4
Dahlem 8
Dahme 16 F 1
— O u. Fl 17 A 4
Dahomé, fr Kol 49 C 3/4
Dairen 47 M 1
Dakar 49 A 3
Dalarne, Ldsch 40 C 3
Dalby 54 E 5
Dalelf, Fl 40 D 3
Dalias 29 D 4
Dallas 57 F 4
Dalmatien, Ldsch 35 A 4
Daly Waters 54 C 4
Damanhur 50
Damaraland 49 D 7
Damaskus 46 DE 5
Dambrau 17 E 5
Damgarten 16 G 1
Damme 16 C 3
Dammer 17 EF 5
Dammscher-S 17 B 2
Dampier-Arch 54 A 5
Dänemark-Str 2
Dannenberg 16 EF 2
Dannemora 40 D 3
Dange, Fl 14 D 1
Dankow 44 C 3
Danville 57 K 3
Danzig, O u. St 17 F 1, 18
Dapsang = Mount Godwin Austen, Bg 47 C 1
Darbenai 37 C 3
Dardanellen, M.Str 35 F 5
Dardschilling 47 E 3
Dar es Salâm 49 FG 5
Darfur 49 E 3
Dargan 16 G 2
Dargislaff 17 C 1/2
Darien, G u. Ldsch 56 G 5
Darkehmen 14 E 2
Darling, Fl 54 E 5 D 6
Darling-Kette, Geb 54 A 6
Darlington 25 E 3
Darmstadt 16 C 5
Darß, HI 16 G 1
Dartmoor, Geb 25 CD 5
Dassel 16 D 4
Dassow 16 EF 2
Datschitz = Dačice 22 C 1
Dauphin 57 E 1
Dauphiné, Ldsch. 27 E 4
Davenport 57 G 2
Daventry 25 E 4
David 56 F 5
Davidson Mounts, 55 DE 2
Davis-Str 55 N 2
Davos 19 E 4
Dawson 55 E 2
Dax 27 B 5
Dayton 57 J 3
de Aar 51 B 2
Debalzewo 44 C 4
Deblin 37 C 6
Debreczin 35 C 2
Decatur 57 H 3
Decazeville 27 D 4
Decize 27 D 3
Dedjuchin 44 G 2
Dee, Fl 25 D 2
Deez 17 C 1
Defereggen, Geb 19 H 4
Deggendorf 19 H 2
Dehradun 47 C 2
Deime, Fl 14 D 2
Deisenhofen 19 G 2
Deister, Geb 16 D 3
Dekan, Ldsch 47 C 6 D 4
Delagoa-B 49 F 7
Delatyn 37 E 7
Delaware, B u. St 57 KL 3
Delémont 19 C 3
Delft 11 C 2
Delfzyl 16 A 2
Delhi 47 C 3
Deli Orman, Ldsch 35 F 4
Delitzsch 16 G 4
Delle 19 BC 3
Dellen-See 40 D 3
Delmenhorst 16 C 2
Delphi, Ru 35 D 6
Delsbo 40 D 3
Demawend, Bg 46 F 5
Démer, Fl 11 DC 4
Demirhisar 35 D 5
Demmin 17 A 2
Dem Ziber 49 E 4
Denain 11 B 4
Denbigh, O u. Gfsch 25 D 4
Dender, Fl 11 BC 4
Dendermonde 11 C 3
Denia 29 F 3
Denislü 35 G 7
Dent du Midi, Bg 19 B 4
Denton 57 F 4
D'Entrecast-In 54 E 3
Denver 57 DE 3
Derbent 44 E 5
Derby (O i Austr) 54 B 4
— (Engl), O u. Gfsch 25 E 4
Der Kanal-la Manche 27 BC 1
Dermbach 16 DE 5
Dermd 35 G 7
Derneburg 16 DE 3
Dervent 35 A 3
Desert 57 K 1
Des Moines, O u. Fl 57 G 2
Despeñaperros, P 29 D 3
Dessau 16 G 4
Deßna, Fl 44 B 3
Desterro 59 E 5, 62 B 2
Detern 16 B 2
Detmold 16 CD 4
Detroit 57 J 2
Dettelbach 19 F 1
Deutsche Südsee-In, Japan. u. austr. Mand. 54
Deutsch-Beneschau = Německy Benešov 22 B 2
Deutschbrod = Německy Brod 22 C 1
Deutschland 6
Deutsch-Eylau 14 B 3
Deutsch-Landsberg 22 C 4
Deutsch-Lissa 17 D 4
Deutsch-Kamerun, brit u. fr Mand 49 CD 3/4
Deutsch-Krone 17 D 2
Deutsch-Ostafrika = Tanganjika Terr, brit Mand 49 F 5
Deutsch-Südwest-Afrika, Mand der SA Union 49 DE 7
Deutsch-Togo, fr u. brit Mand 49 BC 3/4
Deutsch-Wagram 22 D 2
Deutsch-Wartenberg 17 C 4
Deux-Sèvres, Dép 27 B 3
Deva 35 D 3
Devecser 22 E 3
Deventer 11 E 2
Devon, Gfsch 25 CD 5
Devonport 25 C 5
Dharwar 47 C 5
Dhaualagiri, Bg 47 D 3
Diablerets, Bg 19 C 4
Diamantina 59 E 4
— Fl 54 DC 5
Diamantino 59 D 4
Diarbekr = Diyarbekir 46 DE 5
Dieburg 16 C 5
Diedenhofen = Thionville 19 B 1
Dierdorf 16 B 5
Dieren 11 E 2
Dieringhausen 16 B 5
Diepholz 16 C 3
Dieppe 27 C 2
Diest 11 D 4
Dietfurth 19 G 1
Dieuze 19 B 2
Dievenow, Fl 17 B 2
Dignano 32 C 2
Digne 27 F 4
Dijon 27 E 3
Dillenburg 16 C 5
Dillingen 19 F 2
Dimotika 35 F 5
Dinadschpur 47 E 3
Dinarische Alpen 35 A 4
Dingelstädt 16 E 4
Dingle 25 A 4
Dinkelsbühl 19 F 1
Dinslaken 16 A 4
Dippoldiswalde 17 A 5
Dirschau = Tczew 14 A 2
Dischingen 19 F 2
Disentis 19 D 4
Disko, I u. B 55 N 2
Dithmarschen, Ldsch 16 CD 1

Ditrau 35 E 2
Diu, port Bes 47 B 4
Dixmuiden 11 A 3/4
Djetskoje Selo 44 A 2
Djupivogur 5 B 2
Dlottowen 14 D 3
Dmitrijew 44 C 3
Dmitrow 44 C 2
Dnaschtschindno 44 B 2
Dnjepr, Fl 44 B 2/4
Dnjepropetrowsk = Jekaterinoslaw 44 B 4
Dnjepr-Stau, Staudamm 41 B 4
Dnjestr, Fl 37 D 7 H 8
Dobberschütz-Dobrzyca 17 E 4
Döbeln 17 A 4
Doberan 16 FG 1
Döbra-Bg 16 F 5
Dobrilugk 17 A 4
Döbroköz 22 F 4
Dobronya 22 G 2
Dobrshyn 14 B 3
Dobrudscha, Ldsch 35 G 4/3
Dodekanes, In 35 F 7
Dölitz 17 C 2
Doiran 35 D 5
Dokkum 11 E 1
Dolina 37 D 7
Dollart 16 B 2
Dollnstein 19 G 2
Dolomiten, Geb 19 GH 4
Dolores 57 D 5
Dolsach 19 H 4
Dolzig 17 DE 3
Dombrowa 17 F 5
Domesnäs, K 37 D 3
Dominica, I 56 K 3
Domingo 57 C 5
— das Terres 62 B 2
Domingo, Santo-, Rep u. O 56 I 3
Dominke 17 E 1
Domnau 14 C 2
Domodossola 19 D 4
Don, Fl 44 C 3/4
Donau, Banat 35 BC 3
Donau, Fl 5 FK 5
Donaueschingen 19 D 3
Donaumoos, Moorldsch 19 G 2
Donauried, Moorldsch 19 F 2
Donaustauf 19 H 1
Donauwörth 19 F 2
Donbovár 22 EF 4
Donegal, O u. Bez 25 AB 3
Donez, Fl 44 C 3 D 4
Dongara 54 A 5
Donnas 32 A 2
Dönnäsö, I 40 C 2
Donnersberg = Milleschauer, Bg (Böhmen) 19 C 1
Donners-Bg (Pfalz) 17 A 5
Donon, Bg 19 C 2
Doorn 11 D 2
Dora Baltea, Fl 27 F 4
Dordogne, Fl u. Dép 27 DC 4
Dordrecht 11 C 3
Dorfen 19 H 2
Dornach 19 C 3
Dorna Vatra 35 E 2
Dornbirn 19 E 3
Dornoch Firth 25 D 1/2
Dorogobusch 44 B 3
Dorohoi 35 F 1
Dorpat = Tartu 37 F 2
Dorset, Gfsch 25 DE 5
Dorsten 16 A 4
Dortmund 16 B 4
Dorum 16 C 2
Dosse, Fl 16 G 2/3
Douai 27 D 1
Doubs, Dép u. Fl 27 EF 3
Douglas 25 C 3
Dour 11 B 4
Dóura, Prov 29 A 2
Dover (Engl) 25 F 5
— (USA) 57 K 3
Dovrefjeld, Geb 40 B 3
Down, Gfsch 25 BC 3
Downpatrick 25 C 3
Drac, Fl 27 E 4
Drage, Fl 17 CD 2/3
Draguignan 27 F 5
Drakens = Kuathlamba, Geb 51 CD 1/2
Drama 35 E 5
Dramburg 17 C 2
Drammen 40 B 4
Dratzig-See 17 D 2
Drau, Banat 32 DE 1
— = Drave, Fl 35 A 2/3
Drausen-See 14 B 2
Drautal 22 A 4
Drawöhnen 14 D 1
Dreiherrnspitze, Bg 19 H 3
Dreisam, Fl 19 CD 3
Dreisessel, Bg 22 A 2
Drenthe, Prov 16 A 3
Dresden 17 AB 4
Dre-tschu, Fl 46 K 5
Drevsjö 40 C 3
Driesen 17 CD 3
Drina, Banat u. Fl 35 B 3
Drin-Golf 35 B 5
Drissa 44 A 2
Dritschmin 17 F 2
Drobin 14 B 4
Drogheda 25 B 4
Drohobycz 37 D 7
Drôme, Fl u. Dép 27 E 4
Drömling, Ldsch 16 EF 3
Drontheim = Nidaros 40 B 3
Drösing 22 D 2
Drossen 17 BC 3
Druja 37 F 4
Drygallen 14 E 3
Drygalski-I 3
Dschabalpur 47 CD 4
Dschagdalpur 47 D 5
Dschaipur, ind Ftm 47 D 5
— O 47 C 3
Dschalandhar 47 C 2
Dschalawan, Bergzug 46 G 6
Dschamna 47 C 3
Dschansi 47 C 3
Dschebba 49 C 4
Dschebel Narha, Bg 49 E 3
— Turra, Bg 52
Dschesiret 5 N 7
Dschidde 46 CD 6
Dschilam, Fl 47 B 2
Dschodhpur 47 B 3
Dschokjakarta 54 A 3
Dschuba 46 DE 5
Dschuf 46 DE 5
Dschulfa 44 E 6
Dschumaja 35 D 4
Dschupar, Geb 47 H 1/2
Dschurd-schewo 35 E 4
Dsungarei, chin Grenzldsch 46 J 4
Duala 49 CD 4
Düben 16 G 4
Dublin (Irld), O u. Bez 25 B 4
— (USA) 57 F 4
Dubno 37 E 6
Dubowka 44 D 4
Dubrawa, Ldsch 22 E 1/2
Dubrowna 37 H 4
Dubuque 57 G 2
Ducherow 17 AB 2
Duderstadt 16 E 4
Dudweiler 19 C 1
Duero = Dóuro, Fl 29 AD 2
Dúfile 49 F 4
Duisburg 16 A 4
Dukla-P 37 C 7
Dülmen 16 B 4
Duluth 57 G 1
Dumbarton, O u. Gfsch 25 C 2/3
Dumfries, O u. Gfsch 25 CD 3
Dümmer-S 16 C 3
Düna, Fl 44 AB 2
Dünaburg = Daugavpils 37 F 4
Dunafoldvar 22 F 4
Dunajec 22 G 1
Dünamünde = Daugavgriva 37 E 3
Dunapataj 22 G 4
Duna-Szerdahely 22 E 2/3
Dunbar 25 D 2/3
Duncansbay Head, K 25 DE 1
Dundalk 25 B 3/4
Dundee 25 D 2
Dunedin 54 G 7
Dungarvan 25 B 4/5
Dungeness 25 F 5
Dünkirchen = Dunkerque 27 D 1
Dunmore Head 25 A 4
Dunnellon 57 J 5
Dupleix-Geb 47 E 2
Dupnitza 35 D 4
Duppau = Doupov 17 A 5
Düppel 16 D 1
Durance, Fl 27 F 4
Durango, O u. St 56 B 2
Durazno 63
Durazzo 35 B 5
Durban Port.Natal 51 CD 1/2

Durbuy 11 D 4
Düren 11 E 4
Durham (Engl), O u. Gfsch 25 DE 3
— (USA) 57 K 3
Durlach 19 D 2
Durmitor, Bg 35 B 4
Dürnstein 22 C 2
Düsseldorf 16 A 4
Dux = Duchcow 17 A 5
Dwina, Fl 44 D 1
Dwingela 11 E 2
Dyck 11 E 3
Dyea 55 E 3
Dyle, Fl 11 C 4/3
Džhán, Geb 17 A 5

E

Eagle P 57 E 5
East Anglian Heights 25 F 4/5
Eastbourne 25 F 5
East End 57 D 1
— London 49 EF 8
— Riding, Teil d. Gfsch York 25 E 4
— Main River, Fl 55 L 3
— Saint Louis 57 GH 3
Ebbe, Geb 16 B 4
Ebensee 22 A 3
Eberbach 19 DE 1
Ebermannstadt 19 G 1
Ebern 16 E 5
Ebersbach 17 B 4
Eberswalde 17 A 3
Ebingen 19 E 2
Eboli 32 D 4
Ebro, Fl 29 DF 1/2
Ebstorf 16 E 2
Echallens 19 B 4
Echternach 11 E 5
Ecija 29 C 4
Eckernförde 16 D 1
Edam 11 D 2
Eddystone Rocks 25 CD 5
Ede 11 D 2
Edebäck 40 C 3
Edenkoben 19 D 1
Eder, Fl a. Talsperre 16 CD 4
Edinburgh 25 D 3
Edmonton 55 G 3
Edolo 19 F 4
Edremid 35 F 6
Eecloo 11 B 3
Eferding 22 A 2
Egeln 16 F 4
Eger = Cheb, Fl u. O 15 G 5
— = Ohre, Fl 17 AB 5
Egge, Geb 16 CD 4
Eggenburg 22 CD 2
Eggenfelden 19 H 2
Eggmühl 19 H 2
Eglisau 19 D 3
Egtved 43 A 2
Egyed 22 E 3
Ehingen 19 E 2
Ehrang 11 E 5
Ehrenbreitstein 16 B 5
Ehrwald 19 F 3
Eibenschütz 22 D 1
Eibiswald 22 C 4
Eichenberg 16 D 4
Eichsfeld, Ldsch 16 E 4
Eichstätt 19 G 2
Eickfier 17 DE 2
Eiderstedt, Ldsch 16 C 1
Eidsvold 40 B 3
Eifel, Geb 11 E 4
Eiger, Bg 19 D 4
Eilenburg 16 G 4
Eilsleben 16 F 3
Einbeck 16 DE 4
Eindhoven 11 D 3
Einöd-Riege, Bg 22 A 2
Einödsbach 19 F 3
Einsiedeln 19 D 3
Eipel, Fl 22 FG 2/3
Eisack, Fl 19 G 4
Eisenach 16 E 5
Eisenberg 16 F 5
Eisenberg 22 DE 3
Eisenbrod = Železnýbrod 17 C 5
Eisenbrück 17 E 2
Eisenburg = Vas, Kom 22 DE 3
Eisenerz 22 BC 3
Eisenhut, Bg 22 AB 4
Eisenstadt 22 D 3
Eisernes Tor, Donaudurchbruch 35 D 3
Eisleben 16 F 4
Ejutla 56 C 3
Ekenäs 40 E 3/4
Ekersund 40 A 4
Ekuador, Rep 59 B 3
el Altar, Bg 59 B 3
el Arisch 50
Elba, I 32 B 3
el Barco 56 C 2
Elbasan 35 B 5
Elbe, Fl 6
Elberfeld-Barmen = Wuppertal 16 B 4
Elbeteinitz = Týnecnadlabe 17 C 5
Elbeuf 27 D 2
Elbing 14 B 2
Elbogen 16 G 5
Elbrus, Bg 44 D 5
Elbsandstein-Geb 17 B 5
Elburg 11 D 2
Elche 29 E 3
Elde, Fl 16 FG 2
Eldena 16 F 2
el-Dueim 49 EF 3
el Escorial, Schl 29 CD 2
el-Faecher 49 E 3
Elfenbeinküste 49 B 4
Elgon, Bg 49 F 4
el-Hasa 46 EF 6
Elisabethville 49 E 6
Elizondo 29 E 1
Ellesmere-Ld 55 KL 1
Ellwangen 19 F 2
Elm, O u. Geb 19 E 4
Elmen 19 F 3
Elmira 57 K 2
Elmshorn 16 D 2
el-Obeid 49 EF 3
el Paso 57 D 4
el Pobo 29 E 2
el Rosario 57 B 5
Elsässer Belchen, Bg 19 B 3
Elsaß 19 C 2/3
Elsenau = Domaslau 17 E 3
Elsfleth 16 C 2
Elster, Fl 16 FG 4/5
Elster-Geb 16 G 5
Elsterwerda 17 A 4
Eltmann 16 E 5
El-Tebin 52
Elvas 29 B 3
Ely 25 F 4
Elzach 19 D 2
Elze 16 D 3
Emba 44 F 4
Embach, Fl 37 F 2
Embrun 27 F 4
Emden 16 B 2
Emilien, it Ldt 32 B 2
Emmast 37 D 2
Emme, Fl 19 C 3/4
Emmen 16 A 3
Emmental, Ldsch 19 C 4
Emmerich 11 E 3
Empoli 32 B 3
Ems, O u. Fl 16 B 5
Emumägi, Bg 37 F 2
Enare, O u. S 40 GF 1
Enderby-Ld 3
Endicott Range, Geb 55 CD 2
Engadin, Tal 19 EF 4
Engelberg 19 D 4
Engelholm 40 C 4
Engen 19 D 3
Enghien 11 BC 4
England, St 25 E 3/5
Englisch-Ägyptischer Sudan, Kol 49 EF 3
Enlwetok-In, 54 F 1
Enkhuizen 11 D 2
Ennis 25 A 4
Enniskillen 25 B 3
Enns, O u. Fl 22 B 2
Enontekis 40 E 1
Enos 35 E 5
Enschede 16 A 3
Ensdorf 19 G 2
Enseli 46 EF 5
Ensenada (Argentinien) 57 B 4
— (Kalifornien) 57 B 4
Entebbe 49 F 4/5
Enzgau, Ldsch 19 D 2
Eperjes 37 C 7
Epernay 27 D 2
Ephesos, Ru 35 F 6
Épinal 27 F 2
Epirus, Ldsch 35 C 6
Epschloh, Bg 16 C 5
Erbach 19 E 1
Erding 19 G 2

Erdinger Moos, Moorldsch 19 G 2
Erfde 16 D 1
Erebus, Bg K 3
Erft, Fl 11 E 3/4
Erfurt 16 E 5
Erg, Ldsch 49 C 1
Ergoldsbach 19 H 2
Ericeira 29 A 3
Erie 57 J 2
Erie-See 57 JK 2
Eriwan 44 D 5
Erkelenz 11 E 3
Erkner 17 A 3
Erlangen 19 G 1
Erlau = Ergli 22 A 2
Ermeland, Ldsch 14 B 2 C 3
Errigal, Bg 25 AB 3
Erserum 46 DE 5
Erstein 19 C 2
Erz-Geb 16 G 5
Esbjerg 43 A 1
Escatrón 29 E 2
Esch 19 A 1
Eschede 16 E 3
Eschenbach 19 G 1
Eschwege 16 DE 4
Eschweiler 11 E 4
Esens 16 B 2
Esino, Fl 32 C 3
Eskilstina 40 D 4
Eslarn 19 H 1
Esmeraldas 59 B 2
Espirito Santo, O u. St 62 C 1
Esseg = Osijek 35 B 3
Essen 16 AB 4, 10
Essex, Gfsch 25 F 5
Eßlingen 19 E 2
Estavayer 19 B 4
Estella 29 D 1
Estérel, Bgld 27 F 5
Esterri de Anéu 29 F 1
Estland, Ld 37 EF 2
Eston 25 E 3
Estremadura, port Prov 29 A 2/4
— span Prov 29 B 3
Etah 2
Étang de Berre 27 E 5
— de Gazau 27 B 4
— de Leucate 27 D 5
Étaples, Bdstr 27 C 1
Etoscha Pfanne 49 DE 6
Etruskischer Apennin 32 B 2 C 3
Etsch = Adige, Fl 19 G 4, 32 B 1/2
Ettersberg, Bg 16 F 4
Etterzhausen 19 G 1
Eubŏa = Euripos, I 35 DE 6
Eugene City 57 A 2
Eugenio, K 57 B 5
Eulenberg 17 CD 3
Eulen-Geb 17 D 5
Eupen 11 E 4
Euphrat, Fl 46 DE 5
Eure, Fl u. Dép 27 C 2
Eure et Loir, Dép 27 C 2
Eureka (Nevada) 57 B 3
— (Oregon) 57 A 2
Euskirchen 16 AB 5
Eutin 16 E 1
Evans-Paß 57 D 2
Evanston 57 H 2
Evansville 57 H 3
Evian 19 B 4
Evolena 19 C 4
Evora 29 AB 3
Évreux 27 C 2
Exeter 25 D 5
Exmoor-Forst 25 CD 5
Exmouth 25 D 5
Exuma-Sund 56 G 2
Eydtkuhnen 14 E 2
Eyre, O u. See 54 B 6

F

Fabriano 32 C 3
Fadd 22 F 4
Faenza 32 B 2
Fahren 11 E 5
Faido 19 D 4
Fairbanks 55 D 2
Fair Isle 25 DE 1
Fais, I 54 D 2
Faisabad (Afghanistan) 47 B 1
— (Indien) 47 D 4
Fajum 49 EF 2
Falaise 27 B 2
Falkenberg (Pommern) 17 CD 2
— (Schweden) 43 C 1
Falkenstein 16 G 5
Falkland-In = Malwinen 59 CD 8
Fallersleben 16 E 3
Fall River 57 L 2
Falmouth 25 C 5
False-B 51 A 2
Falster, I 43 BC 2
Faltschin 35 G 2
Falun 40 C 3
Famenne, Ldsch 11 D 5
Fämund-S 40 C 3
Fanning-I 54 K 2
Fano 32 C 3
Fanö, I 43 A 2
Faraulip, I 54 D 2
Faro 29 AB 4
Färö 40 D 4
Fär-Öer, In 5 C 2
Farquhar, In 49 H 6
Farruckhabad 47 CD 3
Fatschan 47 K 4
Faucigny 19 B 4
Favone 32 A 4
Faxe-B 43 C 2
Faxina 59 E 5, 62 B 1
Fayetteville 57 K 3
Fécamp 27 C 2
Feherhalom 22 F 1
Fehmarn, I 16 F 1
Fehrbellin 16 G 3
Fehring 22 D 4
Feira 59 F 4
Feistritz, O 22 AB 4
— Fl 22 CD 3/4
Fejer, Gesp 22 F 3
Feldbach 22 C 4
Feldberg, Bg 19 CD 3
Feldkirch 19 E 3
Feldkirchen 22 B 4
Feldsberg 22 D 2
Fellin = Viljandi 37 E 2
Felsen-Geb = Rocky Mountains 57 C 1 D 4
Feltre 19 G 4
Fengtien, Prov 47 MN 1
Fens, Moor 25 EF 4
Feredschik 35 E 5
Ferentino 32 C 4
Ferlach 22 B 4
Ferleiten 19 H 3
Fermanagh, Gfsch 25 B 3
Fernando Po, I 49 C 4
Fernex 19 B 4
Fernie 57 C 1
Fern-Ost-Gebiet, aut. R. St. 46 NR 2/3
Ferrara 32 B 2
Ferreira 29 AB 3
Ferro, I 49 A 2
Feste Boyen 14 D 3
— Courbière 14 A 3
Festenberg 17 E 4
Feteschi 35 F 3
Feucht 19 G 1
Feuchtwangen 19 F 1
Feuerbach 19 E 2
Feuerland, I 59 C 8
Fez 49 B 1
Fianarantsoa 49 G 7
Fichtelberg, O 16 F 5
Fichtel-Bg 16 G 5
Fichtel-Geb 16 F 5
Fiddichow 17 B 2
Fidschi-In 54 G 4
Fife, Gfsch 25 D 2
Figuéira da Foz 29 A 2
Figuéras 29 G 1
Filchner-Schelf 3
Filehne 17 D 3
Filipow 14 E 2
Filipstad 40 C 4
Filisur 19 E 4
Finale 32 B 2
Finhaut 19 B 4
Finistère, Dép 27 AB 2
Finisterre, K 29 A 1
Finkenwalde 17 B 2
Finne, Höhenzug 16 F 4
Finnischer Mbs 37 D 2 F 1
Finnland, Ld 40
Finnmarken, Ldsch 40 EF 1
Finow-Kanal 17 A 2/3
Finsteraarhorn, Bg 19 D 4
Finsterwalde 17 A 4
Firth of Clyde 25 C 3
— of Forth 25 DE 2
— of Lorne 25 BC 2
— of Tay 25 DE 2
Fischbacher-Alp 22 C 3

Fisher-Str 55 K 2
Fitzroy 54 B 4
Fiume 32 D 2
Fiumicino 32 C 4
Flamborough Head, K 25 EF 3
Fläming, Höhenzug 16 G 3
Flammberg 14 C 3
Flandern, Prov 27 D 2
Flannan Isles 25 B 1
Flatow 17 E 2
Fleetwood 25 D 4
Flekkefjord 40 A 4
Flensburg 16 D 1
Fletschhorn, Bg 19 CD 4
Flagstaff 57 C 3
Flims 19 E 4
Flinders, Fl 54 D 4/5
Flinders-Geb 54 C 6
Flinders-I 54 D 7
Flint 57 J 2
— Gfsch i Wales 25 D 4
Flirey 19 A 2
Flirsch 19 F 3
Flitsch 22 A 4
Florence 57 K 4
Florennes 11 C 4
Florenz = Firenze 32 B 3
Flores, O 56 D 3
— I 54 B 3
Florida, St u. HI 57 J 4/5
— O 63, 59 D 6
Florida-B 56 F 1
Florida-Keys, In 56 F 2
Florida-Str 56 F 2
Flüelen 20
Fogarasch 35 E 3
Foggia 32 D 4
Föhr, I 16 C 1
Foix 27 C 5
Fokschani 35 F 3
Folden-Fjord 40 B 2
Foligno 32 C 3
Folkestone 25 F 5
Fondo 19 G 4
Fonsagrada 29 B 1
Fonseca-B 56 E ♠
Fontainebleau 27 D 2
Forbach 19 B 1
Forchheim 19 G 1
Förde 40 A 3
Fordon 17 F 2
Forêt d'Ecouves, Geb 27 B 2
Forfar 25 D 2
Forli 32 C 2
Formentera 29 F 3
Formosa = Taiwan, I 47M 3/4
— O 59 D 5
Fornäs 43 B 1
Forssa 40 E 3
Forst 17 B 4
Fort Albany 55 K 3
Fortaleza = Ceará 59 F 3
Fort Berkéley 49 F 4
— Bufford 57 E 1
— Confidence 55 G 2
— Churchill 55 J 3
— Craig 57 D 4
Fort Davis 57 E 4
— Dauphin 49 GH 7
— de la France 56 K 4
— Dodge 57 G 2
— Egbert 55 D 2
— Frances 55 F 2
— Good Hope 55 F 2
— Hawley 57 D 1
— Johnston 49 F 6
— Jukon = Yukon 55 D 2
— Mac Murray 55 G 3
— Matatchewan 57 J 1
— Nelson 55 F 3
— Norman 55 F 2
— Rae 55 G 2
— Resolution 55 G 2
— Saint John 55 F 3
— Scott 57 G 3
— Selkirk 55 E 2
— Severn 55 L 3
— Smith 57 G 3
— Wayne 57 H 2
— William 57 H 1
— Wingate 57 D 3
— Wrangell 55 E 3
Fossano 32 A 2
Fotscha 35 B 4
Fougerolles 19 B 3
Foula, I 25 A 1
Fox-Kn 55 L 2
Frain = Vranov 22 C 2
Frameries 11 B 4
Franceville 49 D 5
Francfort 57 J 3
Franche Comté = Freie Grafschaft, Ldsch 27 EF 3
Frankenberg (Prov Hessen) 16 C 4
— (Sachsen) 17 A 5
Frankenhöhe, Bgld 19 F 1
Frankenstein 17 DE 5
Frankenthal 19 D 1
Franken-Wald 16 F 5
Frankfurt (Main) 16 C 5
— (Oder) 17 B 3
Fränkischer Jura, Bgld 19 F 2 G 1
Fränk. Saale, Fl 16 DE 5
Fränkische Schweiz, Ldsch 19 G 1
Franklin-S 57 B 2
Frankstadt = Frenštát 22 F 1
Franzberg 16 G 1
Franzensbad = Františkovy-Lazene 16 G 5
Franzensfeste = Fortezza 19 G 4
Franz Josef-Ld, In 2
Fr-Äquatorial-Afr, Kol 49 D 3/5
Fr.-Guayana, Kol 59 D 2
Fr-Guinea, Kol 49 AB 3
Fr-Westafrika, Kol 49 AC 3
Fr-Indo-China, Kol 47 HJ 5/6
Fr-Sudan, Kol 49 B 3
Fraserburgh 25 DE 2
Frauenburg 14 B 2
Frauenfeld 19 D 3
Fraustadt 17 D 4
Fray Bentos 63
Fredericia 43 A 1
Frederiksberg 43 C 2
Frederiksdal 55 O 2/3
Frederikshavn 43 B 1
Fredrikshald 40 B 4
Fredrikstad 40 B 4
Freetown 49 A 4
Freiberg 17 A 5
Freiberger Mulde, Fl 17 A 4/5
Freiburg (im Breisgau) 19 C 2
Freiburg = Fribourg (Schweiz) O u. Kt 19 C 4
Freie Grafschaft = Franche Comté 19 B 3
Freienwalde 17 AB 3
Freilassing 19 H 3
Freising 19 G 2
Freistadt (Oberösterreich) 22 B 2
— (Mähr. Schlesien) 17 F 5
Freistadtl = Galgocz 22 EF 2
Freital 17 A 4
Freiwaldau 17 C 4
Fréjus 27 F 5
Fremantle 54 A 6
Fremont Peak, Bg 57 C 2
Fresnillo 56 B 2
Freudenberg 16 BC 5
Freudenstadt 19 D 2
Freudenthal 17 E 5
Freyburg 16 F 4
Freystadt (Opr) 14 B 3
— (Schlesien) 17 C 4
Freyung 22 A 2
Friaul, it Ldt 32 C 1
Friedberg (Bay) 19 F 2
— (Hessen) 16 CD 5
— (Steiermark) 22 D 3
Friedeberg 17 C 3
Friedek = Frýdek 22 F 1
Friedenau 8
Friedenshütte 9
Friedheim 17 DE 2
Friedland (Mecklenburg) 17 A 2
— (Opr) 14 D 2
— (Böhmen) 17 BC 5
Friedrichroda 16 E 5
Friedrichsfelde 8
Friedrichshafen 19 E 3
Friedrichshof 14 D 3
Friedrichsruh 16 E 2
Friedrichstadt (Kurland) 37 E 3
— (Schleswig-Holstein) 16 D 1
Friedrichsthal 17 EF 5
Friedrich-Wilhelm-Hafen 54 D 3
Friesack 16 G 3
Friesland, Prov 11 D 1
Friesoythe 16 BC 2
Frische Nehrung 14 B 2

Frisches Haff 14 B 2
Frisching, Fl 14 C 2
Fritzlar 16 D 4
Frobisher-B 55 M 2
Frohnleiten 22 C 2
Frohnau 17 A 3
Frontera 56 D 3
Fro Ör, I 40 B 3
Frouard 19 B 2
Fucine 19 F 4
Fudschijama, V 48 B 3
Fuego, V 56 D 4
Fu-kien, chin Prov 47 L 3
Fukui 48 B 3
Fukuschima 48 C 3
Fulda, O u. Fl 16 D 5
Fülek 22 G 2
Fulpmes 19 G 3
Fumay 11 C 5
Funchal 49 A 1
Fünfkirchen = Pécs 22 F 4
Fünen, I 43 B 2
Funing 47 M 3
Funiu-schan, Geb 47 K 2
Furka-P 19 D 4
Fürstenau 16 B 3
Fürstenberg (a Oder) 17 B 3
— (Mecklenburg) 17 A 2
Fürstenfeld 22 CD 3
Fürstenwalde 17 B 3
Fürth 19 FG 1
Furth a Walde 19 H 1
Furtwangen 19 D 2
Fusan 47 N 1/2
Fusch 19 H 3
Füssen 19 F 3
Futa Dschalon, Bg 49 A 3
Futschou 47 L 3

G

Siehe auch H, Ch, Sch und J

Gaasterland, Ldsch 11 D 2
Gabel 17 B 5
Gablonz = Jablonec 17 C 5
Gabrowo 35 E 4
Gabun, Kol 49 D 5
Gadebusch 16 EF 2
Gaëta 32 C 4
Gagliano 32 F 4
Gail, Fl 22 A 4
Gaildorf 19 E 1
Gailtal, O u. Alpen 22 A 4
Gainsk 44 F 1
Gairdner-S 57 C 6
Gais 19 GH 4
Gais-Bg 22 A 3
Gaising, Bg 37 F 3
Galapagos-In 1 G 5
Galánta 22 E 2
Galatz = Galati 35 F 3
Galdhöpigen, Bg 40 B 3
Galenbeck 17 A 2
Galgoczer-Geb 22 EF 1/2
Galicien, span Prov 29 AB 1
Galizien, Ldsch 37 BE 7
Galla, abess. Vkst 49 F 4
Gallatin 57 C 1
Gallego, Fl 29 E 1
Gallipoli, HI 32 E 4
Galloway, HI 25 C 3
Galtgarben, Bg 14 C 2
Galtür 19 F 4
Galveston O u. B 57 G 5
Galway, O u. Bez 25 A 4
— Bai 25 A 4
Gambaga 49 BC 3
Gambia, Fl 49 A 3
Gamla Karleby 40 E 3
Gammerlingen 19 E 2
Ganderkesee 16 C 2/3
Gandia 29 EF 3
Gandor 49 F 3
Ganges, Fl 47 C 2 E 4
Ganzlin 16 G 2
Gap 27 F 4
Garching 19 H 2
Garcia 56 B 2
Gard, Fl u. Dép 27 E 4/5
Garda-S 32 B 2
Gardelegen 16 F 3
Garding 16 C 1
Gardner-I 54 H 3
Garhwal, Ldsch 47 C 2
Garigliano, Fl 32 C 4
Garmisch-Partenkirchen 19 G 3
Garnsee 14 A 3
Garonne, Fl 27 C 5 B 4
Garrel 16 B 3
Gars 19 H 2
Garsden 14 D 1
Gartok 47 CD 2
Gartz 17 B 2
Garua 49 D 4
Gary 57 H 2
Gasa-Ld 49 F 7
Gascogne, Ldsch 27 BC 5
Gascoyne, Fl 54 A 5
Gasselte 16 A 3
Gateshead 25 DE 3
Gatow 8
Gatschina 44 B 2
Gaudos, I 35 E 8
Gauß-Bg 3
Gaurisankar, Bg 47 E 3
Gave de Pau, Fl 27 B 5
Gaya = Kyjov 22 DE 1
Gdingen 17 F 1
Gdow 37 G 2
Gebiet d. Bukejewschen Horde 44 E 4
Gebiet d. Kalmücken, aut. Geb 44 DE 4
Gebweiler 19 C 3
Gedis, O u. Fl 35 G 6
Geelong 54 D 6
Geelvink-B 54 C 3
Geeraerdsbergen = Grammont 11 B 4
Geertruidenberg 11 C 3
Geestgottberg 16 F 3
Gefle 40 D 3
Geierspitze, Bg 19 G 3
Geilenkirchen 11 E 4
Geiselhöring 19 H 2
Geisenfeld 19 G 2
Geisenhausen 19 H 2
Geislingen 19 E 2
Geithain 16 G 4
Gelbes Meer = Huang-hai 47 MN 2
Geldern, Prov 11 DE 2
— O 11 E 3
Geldrop 11 D 3
Gellivare 40 E 2
Gelnhausen 16 CD 5
Gelsenkirchen-Buer 15 B 4
Gemeinden, Sieben- u. Dreizehn., dtsche Sprache 32 B 2
Gemlik 35 G 5
Gemmi, Bg 19 C 4
Gemona 22 A 4
Gemünd 11 E 4
Gemünden 16 D 5
General Acha 59 C 6
Genf = Génève 19 B 4
Genfer See = Lac Léman 19 B 4
Genua = Genova 32 A 2
Gent = Gand 11 B 3
Genthin 16 G 3
Georges-I 57 C 4
Georgetown (Malakka) 46 KL 8
— (Brit. Guayana) 59 D 2
Georgia, St 57 J 4
Georgian-Bay 57 J 1/2
Georgien, Prov 44 DE 5
Georgijewsk 44 D 5
Gera, Fl 16 EF 4/5
Gera, O 16 G 5
Gerabronn 19 E 1
Gerace 32 E 5
Geraldton 54 A 3
Geras 22 C 2
Germau 14 C 2
Germersheim 19 D 1
Gerolzhofen 19 F 1
Gerona 29 G 2
Gers, Dép u. Fl 27 C 5
Gerschede 10
Gersfeld 16 D 5
Gerußy 44 E 6
Gesäuse, Schlucht 22 B 3
Geseke 16 C 4
Gesellschafts-In 54 KL 4
Gesenke, Geb 17 DE 5
Gevelsberg 16 B 4
Gex 19 B 4
Geyersberg, Bg 19 E 1
Gföhl 22 C 2
Ghat 49 D 2
Gheel 11 CD 3
Giarre 32 D 6
Gibeon 51 A 1
Gibraltar, O u. Ft 31
Gibson's Wüste 54 B 5
Gideå-Elf 40 D 3
Gieboldehausen 16 E 4
Gießen 16 C 5
Gifhorn 16 E 3
Gifu 48 B 3

Giguela 29 D 3
Gijón 29 C 1
Gilbert-In 54 G 2/3
Gilge, O u. Fl 14 D 1
Gilgenburg 14 C 3
Gilgit 47 B 1
Gilley 19 B 3
Gilly 11 C 4
Gimel 19 B 4
Gintzi-P 35 D 4
Gioja 32 E 4
Giornico 19 D 4
Giovi-P 32 A 2
Girgenti = Agrigento 32 C 6
Gironde, Fl-Mdg u. Dép 27 B 4
Gisborne 54 G 6
Gfseh 52
Giswil 19 D 4
Gitschin = Jičin 17 C 5
Givet 27 E 1
Givors 27 E 4
Gjedser 43 B 2
Gjövik 40 B 3
Gladbach-Rheydt 11 E 3
Gladbeck 16 AB 4
Gladstone (Austr) 54 E 5
— (USA) 57 F 1
Glamorgan, Gfsch 25 D 5
Glan, Fl 19 C 1
Glarner Alpen 19 DE 4
Glärnisch, Bg 19 D 3/4
Glarus, O u. Kt 19 E 3
Glasgow (USA) 57 D 1
— (Schottld) 25 CD 3
Glasow 44 F 2
Glatz 17 D 5
Glatzer Neiße, Fl 17 EF 5
Glauchau 16 G 5
Gleich-Bge 16 E 5
Gleichen, Drei- 16 EF 5
Gleichenberg 22 C 4
Glein-Alpen 22 BC 3
Gleisdorf 22 C 3
Gleiwitz 17 F 5
Glendive 57 E 1
Glen More, Ldsch. 25 C 2
Gletsch 19 D 4
Glogau 17 D 4
Gloggnitz 22 CD 3
Glonn 19 G 3
Gloucester, O u. Gfsch 25 DE 5
Glowno 17 DE 3
Gluchow 44 B 3
Glücksburg 16 D 1
Glückstadt 16 D 2
Glurns 19 F 4
Gmünd (Kärnten) 22 A 4
— (Nieder-Österreich) 22 C 2
— (Württemberg) 19 E 2
Gmünden 22 AB 3
Gnesen = Gniezno 17 E 3
Gnoien 16 G 2
Goa, port Bes 47 B 5/6
Gobabis 49 DE 7
Gobi = Schamo, Wüste 46 K M 4
Goch 11 E 3
Godawari, Fl 47 BD 5
Godesberg 16 AB 5
Godhavn 55 N 2
Göding = Hodónin 22 DE 2
Gódóllő 22 G 3
Godthaab u. Neu Herrnhut 55 N 2
Goedereede 11 B 3
Goes 11 B 3
Göggingen 19 F 2
Gogolin 17 F 5
Göhren 17 A 1
Goisk 14 B 3
Goktscha S 44 E 5
Gol 40 B 3
Goldap 14 E 2
Goldau 20
Goldbach 14 D 2
Goldberg (Mecklenbg.) 16 FG 2
— (Schlesien) 17 CD 4
Gold-Bge 14 C 3
Goldene Aue, Ldsch 16 EF 4
Goldenes Horn, Mb 36
Goldfield 57 B 3
Goldingen 37 C 3
Gold-Küste 49 B 3/4
Golfo de Rosas 29 G 1
Golf du Lion 27 DE 5
— v Aden 46 EF 7
— v Ajaccio 32 A 4
— v Arkadien 35 C 7
— v Biskaya 27 AB 5
— v Burgas 35 F 4
— v Cagliari 32 A 5
— v Campeche 56 CD 2
— v Castellammare 32 C 5
— v Eufemia 32 DE 5
— v Genua 32 A 2
— v Honduras 55 E 3
— v Gythion 35 D 7
— v Kalifornien 57 C 4/5
— v Kalloni 35 F 6
— v Kassandra 35 D 5/6
— v Katsch 47 A 4
— v Korinth 35 D 6
— v Kos 35 FG 7
— v Liautsching 47 M 1
— v Manar 47 C 7
— v Manfredonia 32 E 4
— v Martaban 47 G 5/6
— v Mendelia 35 F 7
— v Mexiko 56 DE 1/2
— v Neapel 33, 32 D 4
— v Oman 46 FG 6
— v Onega 44 C 1
— v Orosei 32 A 4
— v Palmas 32 A 5
— v Panama 56 G 5
— v Patras 35 C 6
— v Porto 32 A 3
— v Salerno 32 D 4
— v Saloniki 35 D 5/6
— v San Blas 56 G 5
— v Saros 35 F 5
— v Siam 47 H 6/7
— v Taganrog 44 C 4
Golf v Tarent 32 E 4
— v Tehuantepek 56 CD 3/4
— v Terranova 32 A 4
— v Tomini 54 B 2/3
— v Tschili 47 LM 1
— v Valencia 29 F 2/3
— v Venedig 32 C 2
— v Volo 35 D 6
Gollantsch 17 E 3
Golling 22 A 3
Gollnow 17 BC 2
Gollub 14 B 3
Golo, Fl 32 A 3
Golßen 17 A 4
Golzow 16 G 3
Gombá 49 C 3
Gommern 16 FG 3
Gonaives 56 H 3
Goole 25 E 4
Goor 11 E 2
Göpfritz 22 C 2
Goppenstein 19 C 4
Göppingen 19 E 2
Gor 29 D 4
Görchen 17 DE 4
Gore 49 D 4
Gorgona, I 32 B 3
Gorakhpur 47 D 3
Gorinchen 11 C 3
Göritz 17 B 3
Görkau 17 A 5
Görke 17 C 1/2
Gorki 37 H 4
Gorlice 37 C 7
Görlitz 17 C 4
Gormaz 29 D 2
Gorodok 37 G 4
Gorrdijk 11 E 1
Goryn, Fl 37 F 6
Görz 32 C 2
Görzke 16 G 3
Gosau 22 A 3
Göschenen 19 D 4
Goslar 16 E 4
Gospić 32 D 2
Gossensaß 19 G 4
Gostin 17 E 4
Göstling 22 B 3
Gostynin 37 B 5
Götaland, Ldsch 40 C 4
Gotenburg = Göteborg 43 B 4
Gotha 16 E 5
Gotland, I u. Prov 40 D 4
Gotska Sandö, I 40 D 4
Gottesberg 17 D 5
Göttingen 16 DE 4
Gottleuba 17 AB 5
Gottschee 32 D 2
Gouda 11 C 2
Gough, I 1 L 7
Gouvy 11 D 4
Gowidlino 17 EF 1
Goya 59 D 5
Goyatz 17 AB 3
Goyaz, O u. St 59 DE 4
Graaff Reinet 51 C 2
Graben 19 D 1

Grabfeld, Ldsch 16 E 5
Grabow 17 EF 4
Gradisca 32 C 2
Grado 29 BC 1
Grafenau 22 A 2
Gräfenberg 19 G 1
Grafenschlag 22 BC 2
Graham-Ld 3
Grahamstown 49 EF 8
Grajewo 14 E 3
Grajische Alpen 27 F 4
Gramenz 17 D 2
Grampians, Hochld 25 CD 2
Gran = Eßtergom, O u. Kom 22 F 3
— Fl 22 FG 2/3
Granada (Span), O. u. Prov 29 CD 4
— (Nikaragua) 56 E 4
Gran Chaco, Ldsch 59 CD 5
Grand Cañon, Schlucht 57 C 3
— Island 57 F 2
Grándola 29 A 3
Grand Rapids 57 H 2
Grandson 19 B 4
Gran Sasso d'Italia, Bg 32 C 3
Gransee 17 A 2
Grant-Ld, I 2
Granville 27 B 2
Grão Mogol 59 E 4
Graslitz = Kraslice 16 G 5
Grasse 27 F 5
Grätz = Grodzisk 17 D 3
Graubünden, Kt 19 E 4
Graudenz 14 A 3
Grave 11 D 3
Gravelotte 19 B 1
Gravosa 35 A 4
Gray 27 E 3
Graz 22 C 3
Great Bend 57 F 3
— Falls 57 C 1
— Yarmouth 25 F 4
Grebenau 16 D 5
Green Bay 57 H 2
Greenly-Insel 55 N 3
Green Mountains 57 L 2
Greenock 25 C 3
Green River, O u. Fl 57 C 3 D 2
Greenville 57 G 4
Greenwich 25 F 5 u. 26
Greetsiel 16 B 2
Greifenberg 17 C 2
Greifenhagen 17 B 2
Greiffenberg 17 C 4
Greifswald 17 A 1
Grein 22 B 2
Greiner Wald 22 BC 2
Greiz 16 G 5
Grenada 59 C 1
Grenoble 27 E 4
Grenzmark - Posen - Westpreußen, Prov. 17 CE 2/3
Greppin 16 G 4
Grevenmacher 19 B 1
Grevesmühlen 16 F 2
Grevo 19 F 4
Greymouth 54 G 7
Gribow 17 C 1
Griechenland, St. 35 CE 6
Griend, I 11 D 1
Gries 19 G 3
Griesbach 22 A 2
Griesheim 19 D 1
Grimma 16 G 4
Grimmen 17 A 1
Grimsby 25 EF 4
Grimsel, P u. Hospiz 19 D 4
Grindelwald 19 D 4
Grindstedt 43 A 2
Grinnell-Ld 55 I 1
Grintouc, Bg 22 B 4
Grinzing 24
Gris Nez, K 27 C 1
Gröba 17 A 4
Grodek 37 D 7
Grodeo 37 D 5
Groenlo 16 A 3
Gronau 16 D 3
Grong 40 C 2
Groningen, Prov u. O 16 AB 2
Grönland 1 JK 1, 55 OP 1/2
Grootfontain 49 DE 6
Groschowitz 17 EF 5
Grosio 19 F 4
Groß-Bösenstein 22 B 3
Groß-Bottwar 19 E 1
Groß-Britannien, Kgr 25
Große Abaco-I 56 G 1
— Antillen, In 56 F 2 H 3
— arabische Wüste = Ruba el-Kali 46 EF 6
— Bahama-In 56 G 1
Großefehn 16 B 2
Große Karru, Wüste 51 B 2
Großenbehringen 16 E 4
Großenhain 17 A 4
Großer Arber, Bg 22 A 1
— Austral-Golf 54 BC 6
— Bären-S 55 FG 2
— Belt, Meerenge 40 B 5
— Feld-Bg 16 C 5
— Löffler 19 G 3
— oder Kaiserkanal 47 L 1/2
— Priel, Bg 22 B 3
— Ran v Katsch, Salzsumpf 47 AB 4
— Sankt Bernhard, Bg 19 C 4
— Schnee-Bg 17 D 5
— Sklaven-S 55 G 2
— Vloer-S 51 AB 1
— Wintersberg, Bg 19 C 2
Große Salz-S 57 C 2
— Salzsteppe 46 F 5
Großes Bariere Riff 54 D 4
— Chingan-Geb 46 MN 3/4
— Fatra-Geb 22 FG 1/2
Große Schütt-I 22 E 2/3
— Syrte, MB 49 D 1
Grosseto 32 B 3
Große u. Kleine Usen, Flüsse 44 E 3/4
Groß-Fahlenwerder 17 B 3
Groß-Gardienen 14 C 3
Groß-Gerau 16 C 5
Groß-Gerungs 22 B 2
Groß-Glockner, Bg 19 H 3
Groß-Heydekrug 14 C 2
Groß-Ilsede 16 E 3
Groß-Jägersdorf 14 D 2
Groß-Meseritsch = Velke Mezicfici 22 CD 1
Groß-Möllen 17 D 1
Groß-Namaland 49 D 7
Groß-Neuendorf 17 B 3
Groß-Nossin 17 E 1
Groß-Raming 22 B 3
Groß-Räschen 17 AB 4
Groß-Reifling 22 B 3
Groß-Schliewitz 17 F 2
Groß-Seelowitz = Zidlochovice 22 D 1
Groß-Sittensen 16 D 2
Groß-Spiegel 17 CD 2
Groß-Strehlitz 17 F 5
Groß-Wardein = Nagyvarad = Oradea Mare 35 D 2
Groß-Wartenberg 17 E 4
Grottkau 17 E 5
Grudusk 14 C 3
Grünau 22 AB 3
Grünberg 17 C 4
Grünewalde 17 D 2
Grunewald 8
Gruyères 19 C 4
Gschatsk 44 C 2
Guadalajara (Mexiko) 56 B 2
— (Span) 29 D 2
Guadalaviar = Túria, Fl 29 E 3
Guadalquivir, Fl 29 B 4 D 3/4
Guadeloupe, I 56 K 3
Guadelupe, O 57 D 5
— Mountains 57 DE 4
Guadiana, Fl 29 B 4 C 3
Guadix 29 D 4
Guam, I 54 D 1
Guanajuato, O u. St 56 B 2
Guaporé, Fl 59 DC 4
Guardo 29 C 1
Guatemala, O u. St 56 DE 3/4
Guayana 59 D 2
Guayaquil, O u. B 59 AB 3
Guaymas 57 C 5
Gaben 17 B 4
Gudbrandsdalen, Tal 40 B 3
Gudur 47 CD 6
Gudvangen 40 A 3
Guéret 27 C 3
Guernesey, I 27 B 2
Guerrero, St 56 BC 3
Guhrau 17 D 4
Guimarães 29 A 2
Guinea 49 BD 4/5
Guipuzcoa, Prov 29 DE 1

Guise 27 D 2
Gültz 17 A 2
Gumbinnen 14 E 2
Gummersbach 16 B 4
Gumuripa 57 D 5
Gundelfingen 19 F 2
Güne 35 G 6
Güns = Köszeg 22 D 3
Guntershausen 16 D 4
Günz, Fl 19 F 2/3
Günzburg 19 F 2
Gunzenhausen 19 F 1
Gurk, Fl 22 AB 4
Gurkfeld 32 D 2
Gurktaler-Alpen 22 AB 4
Güssing 22 D 3
Güstrow 16 G 2
Gutenstein 22 C 3
Güterglück 16 FG 3/4
Gütersloh 16 C 4
Guttannen 19 D 4
Gützkow 17 A 2
Guyenne, Ldsch 27 DC 4
Guzman 56 B 3
Gwadar 46 G 6
Gwalior 47 C 3
Gwelo 49 E 6/7
Gymesch-P 35 F 2
Gyömöro 22 E 3
Gythion 35 D 7
Gyula 35 C 2

H

Siehe auch G u. Ch.

Haag = 's Gravenhage (Holland) 11 C 2
— (Bay) 19 H 2
Haarlem 11 C 2
Haarlev 43 C 2
Haarstrang, Höhenzug 16 BC 4
Habana = Havanna 56 F 2
Habelschwerdt 17 D 5
Habesch, Hochld von 49 F 3
Habichts-Bg 17 F 1
Habichts-Wald 16 D 4
Habsburg, Schl 19 D 3
Haddington 25 D 3
Hadeln, Ldsch 16 C 2
Hadersdorf 22 C 2
Hadersleben 43 A 2
Hadramaut, arab St 46 EF 7
Hafun 49 H 3
Hagen 16 B 4
Hagenau 19 C 2
Hagenow 16 EF 2
Hagiostrati, I 35 E 6
Hagios Oros, HI 35 E 5
Haid 19 H 1
Haidarabad = Hyderabad, O u. St 47 C 5
Haidar-Pascha 36
Haiding 22 AB 2
Haidmühle 22 A 2
Hail 46 E 6
Hainan, I u. M.Str 47 JK 4/5
Hainberg 22 DE 2
Hainich, Höhenzug 16 E 4
Hainichen 17 A 5
Hainleite, Höhenzug 16 EF 4
Haiphong 47 J 4
Haiti, Rep 56 HI 3
Hakodate 48 C 2
Hal 11 C 4
Halberstadt 16 F 4
Halbinsel Alaska 55 BC 3
— Azuero 56 F 5
— Chetumal 56 E 3
— Labrador 55 LM 3
— Nicoya 56 E 4/5
— San José 59 C 7
— Yucatán = Jukatan 56 E 2/3
Haleb = Aleppo 46 D 5
Halicz 37 E 7
Halifax 25 DE 4
Hall (Österreich) 19 G 3
— (Württemberg) 19 E 1
Halle 16 FG 4
Hallein 22 A 3
Halligen, In 16 C 1
Hallingdal, Tal 40 B 3
Hall-In 54 E 2
Hallstatt 22 A 3
Halluin 11 B 4
Halmahera = Dschilolo I 54 B 2
Halmstad 43 C 1
Haltenau 17 EF 2
Haltern 16 AB 4
Hamadan 46 E 5
Hamar 40 B 3
Hamborn-Duisburg 16 A 4
Hamburg, O, HFn u. St 7 u. 16 E 2
Hämeenlinna = Tavastehus 40 F 3
Hameln 16 D 3
Hamelung 47 N 1
Hamilton (Engl) 25 C 3
— (Kanada) 55 KL 4
— (USA) 57 J 3
Hamm 16 B 4
Hamme, Fl 16 C 2
Hammelburg 16 DE 5
Hammer 17 D 3
Hammerfest 40 E 1
Hammerstein 17 DE 2
Hampshire, Gfsch 25 E 5
Hanau 16 CD 5
Hangtschou 47 LM 2
Han-kiang, Fl 47 JK 2
Hankö 40 E 4
Hankou = Wu-han 47 K 2
Hanley 25 DE 4
Hanna, Gr. u. Kl. Ldsch 22 E 1
Hannover, O u. Prov 16 AE 3
Hannover-I 59 B 8
Hanoi 47 J 4
Hausdorf 17 C 4
Hanstholm 43 A 1
Hantschung 47 J 2
Hao, I 54 L 4
Haparanda 40 F 2
Hapsal = Haapsalu 37 D 2
Harbor-Grace 55 N 4
Harburg 19 F 2
Harburg-Wilhelmsburg 16 DE 2
Hardanger Fjord 40 A 3/4
Hardegg 22 C 2
Hardenberg 16 AB 3
Harderwijk 11 D 2
Hardt (Baden), Bgld 19 E 2
— (Pfalz), Geb 19 D 1
Haren 16 B 3
Harlingen 11 D 1
Harrar 49 G 4
Harrisburg 57 K 2
Harris-Sund 25 B 2
Harsefeld 16 D 2
Hartberg 22 CD 3
Härtfeld, Ldsch 19 F 2
Hartford 57 L 2
Harwich 25 F 5
Harz, Geb 16 E 4
Harzburg, Bad- 16 E 4
Hase, Fl 16 BC 3
Hasenpot 37 C 3
Haslach 19 D 2
Haßberge, Bge 16 E 5
Hasselt (Belgien) 11 D 4
— (Niederlde) 11 E 2
Haßfurt 16 E 5
Haßleben 17 A 2
Hastings 25 F 5
Hattingen 16 B 4
Hatvan 22 G 3
Haura 47 E 4
Hausbrunn 22 D 2
Haute Garonne, Dép 27 C 5
— Loire, Dép 27 DE 4
— Marne, Dép 27 E 2/3
— Saône, Dép 27 EF 3
— Savoie, Dép 27 F 3/4
Hautes Alpes, Dép 27 F 4
— Fagnes, Ldsch 11 D 5
— Pyrénées, Dép 27 C 5
Haute Vienne, Dép 27 C 4
Haut Rhin, Dép 19 C 2/3
Havanna = Habana 56 F 2
Havel, Fl 16 G 3, 17 A 2
Havelberg 16 G 3
Havellande, Ldsch 16 G 3
Havre 57 D 1
Hawaii, I 54 K 1
Hawaii = Sandwich, In 54 IK 1
Hayingen 19 B 1
Haynau 17 C 4
Hazebrouck 27 D 1
Hearst 57 J 1
Hearst-Ld 3
Hebriden = Western-In 25 AB 1/2
Hebron 55 M 3
Hechingen 19 D 2
Hedin-Geb = Trans-Himalaja 47 D 2
Hedschas 46 DE 6/7
Heerlen 11 D 4
Hegau, Ldsch 19 D 3
Heidelberg 19 D 1

Heiberg-Ld, I 55 IK 1
Heidenheim 19 F 2
Heidingsfeld 19 E 1
Heilbronn 19 E 1
Heiligenbeil 14 B 2
Heiligenblut 19 H 3
Heiligendamm 16 F 1
Heiligenhafen 16 EF 1
Heiligenstadt 16 E 4
Heilsberg 14 C 2
Heinrichswalde 14 D 1
Heinsberg 11 E 3
Heiterwang 19 F 3
Hela, O 14 A 2
— III 17 F 1
Helbe, Fl 16 EF 4
Helbra 16 F 4
Helder 11 C 2
Helena (Arkansas) 57 G 4
— (Montana) 57 C 1
Helen Mine 55 K 4
Helgoland, I 16 BC 1
Helikon, Bg 35 D 6
Hellweg, Ldsch 16 BC 4
Helme, Fl 16 EF 4
Helmond 11 D 3
Helmstedt 16 F 3
Helsingborg 40 C 4
Helsingfors = Helsinki 40 F 3
Helsingör 40 C 4
Hemmelte 16 C 3
Hemse 40 D 4
Hengelo 16 A 3
Hengsterholz 16 C 3
Hennegau, Prov 11 BC 4
Henrietta 57 F 4
Heppenheim 19 D 1
Heraklea, Ru 32 E 4
Herat 46 G 5
Hérault, Dép 27 D 5
Herborn 16 C 5
Herby 17 F 5
Herculanum, Ru 33
Herendals 11 C 3
Hereford, O u. Gfsch 25 D 4
Herford 16 C 3
Heringsdorf 17 B 1/2
Herisau 19 E 3
Hermannstadt = Nagyszeben = Sibin 35 D 3
Hermosillo 57 C 5
Hermupolis = Neu Syra 35 E 7
Hernad, Fl 37 C 7
Herne 16 B 4
Hernösand 40 D 3
Herrenchiemsee, I u. Schl. 19 H 3
Herrieden 19 F 1
Herrnhut 17 B 5
Herrsching 19 G 3
Hersbruck 19 G 1
Herschel-I 55 E 2
Hersfeld 16 D 5
Herstal 11 D 4
Hertford, O u. Gfsch 25 EF 5
Hervás 29 BC 2
Herzberg 16 E 4
Herzegowina, eh. Krenld. 35 AB 4
Herzogenaurach 19 F 1
Herzogenburg 22 C 2
Herzogenbusch 11 D 3
Hesselberg 19 F 1
Hesselö, I 43 B 1
Hessen, Ld 16 CD 5
Hessen-Nassau, Prov 16 BC 5
Hettstedt 16 F 4
Heuberg, Bgld 19 D 2
Heuscheuer, Geb 17 D 5
Heydekrug 14 D 1
Hibbing 57 G 1
Hidalgo, O u. St 56 C 1
Hiddensee, I 17 A 1
Hieflau 22 B 3
Hierax 35 D 7
Higueritas 63
Hijar 29 E 2
Hildburghausen 16 EF 5
Hildesheim 16 DE 3
Hilleröd 43 C 2
Hill-Tippera, ind Ftm 47 F 4
Hils, Höhenzug 16 D 4
Hilversum 11 D 2
Himalaja, Geb 47 C 2 F 3
Hindenburg 17 F 5
Hindostan, Ldsch 47 BE 3
Hindukusch, Geb 46 GH 5
Hinterindien, HI 47
Hinterpommern 17 CE 1/2
Hinter-Rhein, Fl 19 E 4
Hippoltstein 19 G 1
Hirosaki 48 C 2
Hiroschima 48 A 4
Hirschau 19 G 1
Hirschberg 17 C 5
Hirse-Bg 16 G 4
Hirson 27 E 2
Hissár 47 BC 3
Hitzacker 16 EF 2
Hiwaoa, I 54 L 3/4
Hjelmar-S 40 C 4
Hjelmenfjeld, Hochld 40 A 3
Hjörring 43 A 1
Hlinsko 22 CD 1
Hobart 54 D 7
Hoboken (b. Antwerpen) 11 C 3
— (b. New York) 58
Hochalmspitze, Bg 22 A 3/4
Hochgall, Bg 19 H 4
Hochgolling, Bg 22 A 3
Hochkönig, Bg 22 A 3
Hochland v Bolivien 59 C 4/5
— v Matto Grosso 59 D 4
— v Iran 46 F 5/6
Hoch-Moor 16 BC 2
Hochschwab, Bg 22 C 3
Höchst 16 C 5
Höchstadt 19 F 1
Hoch-Stüblau 17 F 2
Hochwald, Geb 19 B 1
Hockerland, Ldsch 14 B 3
Hodeida 49 G 3
Hódmezö-Vasarhely 35 C 2
Hoek van Holland 11 C 2/3
Hof 16 F 5
Hofgastein 22 A 3
Hofgeismar 16 D 4
Hofheim 16 E 5
Hofrah en Nahas 49 E 5
Hohe Acht, Bg 16 AB 5
Hohe Mense, Bg 17 D 5
Hohenberg 22 C 3
Hohenbruck 17 CD 5
Hohenelbe 17 C 5
Hohenlinden (Oberbay.) 19 H 2
— (Oberschles.) 9
Hohenmauth 17 D 5
Hohensaaten 17 B 3
Hohensalza = Inowrazlaw 17 EF 3
Hohenschönhausen 8
Hohenschwangau, Schl 19 F 3
Hohenstaufen, Bg u. Burg 19 E 2
Hohenstein, Bg 19 G 1
— O (Danzig) 14 A 2
— O (Opr) 14 C 3
Hohentwiel, Bg u. Ru 19 D 3
Hohenzollern, Ld u. Burg 19 DE 2
Hoher Atlas, Geb 49 B 1
— Göll, Bg 22 A 3
— Landsberg, Bg 19 F 1
— Schnee-Bg 17 AB 5
Hohes Venn, Geb 11 DE 4
Hohe Tauern, Geb 19 H 3
Hokien 47 L 1
Hokkaido = Jesso, I 43 C 2
Holbäk 43 B 2
Holbrook 57 C 3/4
Hole 43 A 1
Holland, Prov 11 C 2
Höllen-Geb 22 A 3
Hollfeld 19 G 1
Holleschau = Holešov 22 E 1
Holm-S 40 C 3
Holstein, Schleswig-, Prov 16 DE 1
Holstenborg 55 N 2
Holtenau 16 DE 1
Holthausen 16 F 2
Holyhead, I 25 C 4
Holzgau 19 F 3
Holzkirchen 19 G 3
Holzminden 16 D 4
Homberg 16 D 4
Homburg (Hessen-Nassau) 16 C 5
— (Pfalz) 19 C 1
Home-B 55 M 2
Homel = Gomel 44 B 3
Hommona 37 C 7
Hondo = Nippon, I 43 C 2 A 3/4
Honduras, Rep 56 E 3/4
Hongkong, I, O: Viktoria 47 K 4

Honan, O u. Prov 47 K 2
Honfleur 27 C 2
Honolulu, O u. I 1 D 3
Hoogeveen 11 E 2
Hoorn (Nord-Holland) 11 D2
— (I Terschelling) 11 D 1
Hopetown 51 B 1
Hopfgarten 19 H 3
Hopkinsville 57 H 3
Horb 19 D 2
Hörde 16 B 4
Horepuik 22 C 1
Horn (Lippe) 16 CD 4
— (Niederösterreich) 22 C 2
Hornafvan 40 D 2
Hornbach 19 C 1
Hornberg 19 D 2
Hornisgrinde, Bg 19 D 2
Hornsland, HI 40 D 3
Hornstorf 16 F 2
Horodenka 37 E 7
Hořovice 22 AB 1
Hörschel 16 E 4
Horsens 43 A 2
Horst 17 BC 1
Horstmar 16 B 3
Hot Springs 57 G 4
Hotzenland, Ldsch 19 D 3
Hotzenplotz, Fl 17 EF 5
Houffalize 11 D 4
Houlton 57 M 1
Houston 57 F 5
Hout Bay 53
Hove 25 E 5
Höxter 16 D 4
Hoy, I 25 D 1
Hoya 16 D 3
Hoyer 16 C 1
Hoyerswerda 17 D 4
Hrubieszow 37 D 6
Hsingi 47 J 4
Huaian 47 L 2
Huancavelika 59 B 4
Huang-ho, Fl 47 HL 1/2
Huanuco 59 B 3/4
Huarás 59 B 3
Huasco 59 B 5
Huben 19 H 4
Hubli 47 C 5
Huddersfield 25 DE 4
Hudiksvall 40 D 3
Hudson-Bai 55 K 2/3
Hué 47 J 5
Huelma 29 D 4
Huelva 29 B 4
Huerta 29 D 1
Huesca 29 E 1
Huéscar 29 D 4
Hugli, Fl 47 E 4
Huizen 11 D 2
Hull, O 25 E 4
— I 54 H 3
Hulst 11 BC 3
Hultschin, Ld u. O 17 F 5
Humboldt-Geb 47 FG 1
Hümme 16 D 4
Hümmling, Ldsch 16 B 3
Hunan, Prov 47 JK 3
Hundsfeld 17 E 4
Hünfeld 16 D 5
Hungerburg 37 F 2
Hung-tschung 46 NO 4
Hüningen 19 C 3
Hunsrück, Geb 16 B 5
Hunte, Fl 16 C 2/3
Huntingdon, O u. Gfsch 25 EF 4
Huntington 57 J 3
Huntsville 57 H 4
Huon-I 54 F 4
Hupeh, Prov 47 K 2
Huron-S 57 J 1/2
Husby 43 A 1
Huszt 37 D 7
Husum 16 D 1
Hütola 40 G 3
Hutschinson 57 F 3
Hüttenberg 22 B 4
Huttwil 19 C 3
Huy 11 D 4
Hydra, I 35 D 7
Hyères 27 F 5
Hyvinge 40 F 3

I

Siehe auch J und Y

Ibadan 49 C 4
Ibague 59 B 2
Ibarra 59 B 2
Ibbenbüren 16 B 3
Iberisches Randgeb 29 DE 1/2
Ibiza, O u. I 29 F 3
Iburg 16 C 3
Iça = Putumayo, Fl 59 B 2 C 3
Ida, Bg 35 F 6
Idaho, O u. St 57 BC 2
Idaho-Falls 57 C 2
Idanha a Velha 29 B 3
Idar, Bge 19 C 1
Iddi 49 G 4
Ideles 49 C 2
Idre 40 C 3
Idria 32 D 1
Ifferten = Yverdon 19 B 4
Ifui 29 A 2
Igel 19 B 1
Iglau = Jihlava 22 C 1
Iglesias 32 A 5
Igls 19 G 3
Igrinsk 44 F 2
Igualada 29 F 2
Iguape 62 B 1
Iguassú, O, Fl u. Wf 62 A 2
Ihna, Fl 17 BC 2
Ikalis 40 E 3
Ilagan (Austr) 54 B 1
— (Phil) 46 N 7
Ilanz 19 E 4
Île de Batz 27 A 2
— de France, Ldsch 27 CD 2
— de Noirmoutier 27 A 3
— d'Oléron 27 B 4
— Rousse 32 A 3
Île Saint Martin 56 K 3
Îles d'Hyères 27 F 5
Ilfeld 16 E 4
Ilha do Marajó, I 59 DE 3
— do Moella 62 B 1
— do Queimada-Grande 62 C 1
— do São Sebastião 62 BC 1
Ilheos 59 F 4
Ili = Kuldscha 46 J 4
Ilinka 44 D 4
Ill, Fl 19 CE 3
Illampu = Ancohuma = Sorata, Bg 59 C 4
Illapel 59 B 6
Illava 22 F 2
Ille et Vilaine, Dép 27 B 2/3
Iller, Fl 19 E 3 F 2
Illertissen 19 F 2
Illimani, V 59 C 4
Illinois, Fl u. St 57 GH 2
Íllora 29 D 4
Illuéca 29 E 2
Ilm, Fl 16 E 5 F 4
Ilmenau, Fl 16 E 2/3
— O 16 EF 5
Ilmen-S 44 D 2
Iloilo 46 N 7
Ilorin 49 C 4
Ilsenburg 16 E 4
Ilti = Chotan 47 CD 3
Ilz, Fl 22 A 2
Ilza 37 C 6
Iman 46 O 4
Imandra-S 40 H 2
Imatra-Fälle 40 G 3
Imbituba 62 B 2
Imbros, I 35 E 5
Immendingen 19 D 3
Immenstadt 19 F 3
Imoti 59 D 2
Imperia 32 A 3
Imst 19 F 3
Inca 29 G 3
Indals-Elf 40 D 3
Independence 57 G 3
Indiana, St 57 H 2/3
Indianapolis 57 H 3
Indor 47 C 5
Indre, Fl u. Dép 27 C 3
— et Loire, Dép 27 C 3
Indus, Fl 46 GJ 6/7
Ineboli 5 L 6
Ingermanland, Ldsch 44 AB 2
Ingolstadt 19 G 2
Inguschen Gebiet, aut. Geb 44 D 5
Ingweiler 19 C 2
Inhambane 49 F 7
Inishoven Head, K 25 B 3
Inka 57 F 3
Inn, Fl 19 F 4 H 2
Inner Sund 25 C 2
Innerste, Fl 16 CD 3/4

Innichen 19 H 4
Innsbruck 19 G 3
Innviertel 22 A 2
Inasa 44 E 3
Insel Beata 56 H 3
— Coiba 56 F 5
— Mainau 19 E 3
— Masirah 46 FG 6
Inseln über dem Winde 56 K 3/4
— unter dem Winde 54 K 4
Insels-Bg 16 E 5
Insel Tortuga 56 H 3
Insterburg 14 D 2
Interlaken 19 C 4
Inveraray 25 C 2
Invercargill 54 G 7
Inverness, O u. Gfsch 25 CD 2
Ionische Inseln 35 B 6 C 7
Ionisches Meer 5 III 7
Ios = Nios, I 35 E 7
Iowa, St 57 G 2
Ipek = Petsch 35 C 4
Ipolyság = Sahy 22 FG 2
Ipswich (Austr) 54 E 4
— (Engl) 25 F 4
Iquique 59 B 5
Iquitos 59 B 3
Irak, brit Mand 45 E 5
Iran, Hochld u. Ldsch 46 F 5
Irawadi, Fl 47 G 3/5
Iriona 56 E 3
Irischer Freistaat, Dom 25 AB 4
Irische See 25 CD 4
Irkutsk 46 L 3
Irtisch, Fl 46 GJ 3/4
Irún 29 E 1
Isabel, I 54 E 3
— O (USA) 57 E 1
Isabella-B 55 M 2
Isar, Fl 19 G 3 H 2
Ischewsk 44 F 2
Ischia, I 32 C 4
Ischtip 35 D 5
Iseghem 11 B 4
Iselle 19 D 4
Iseo-S 32 B 3
Iser = Jizera, Fl 17 B 5
Isère, Fl u. Dép 27 E 4
Iser-Geb 17 C 5
Iserlohn 16 B 4
Isfahan = Ispahan 46 F 5
Isker, Fl 35 DE 4
Isla Cozumel 56 E 2
Islas de la Bahia 56 E 3
Isla del Carmen 57 C 5
— del Padre 57 F 5
— de Margarita 59 C 1
— de Pinos 56 F 2
— Lobos 59 A 3
— Maria Madre 56 A 2
— San José 57 C 5
— Santa Cruz 56 IK 3
— Santa Margarita 57 C 5
Island, Kgr 5 A 1
Islay 25 B 3
Isle Montserrat 56 K 3
— Salsette 47 B 5
Isleta 57 D 4
Ismail 35 G 3
Ismaila 50
Ismid 35 G 5
Isnik 35 G 5
Isonzo, Fl 32 C 1/2
Isparta 5 L 7
Issel = Igssel 11 E 2
Issoudun 27 C 3
Istambul = Konstantinopel 36
Isthmus v Tehuantepek 56 D 3
Istrandscha, O u. Geb 35 FG 5
Istrien, HI 32 C 2 D 2
Istriza 44 A 2
Itacoatiara 59 D 3
Itacolumi, Bg 59 E 5
Itajahy 62 B 2
Italienisch Somali 49 F 4
Itambe, Bg 59 E 4
Itaperuna 62 C 1
Itapura 59 D 5
Itatiaya, Bg 62 C 1
Ith, Bge 16 D 3/4
Ithaka, I 35 C 6
Itschang 47 K 2
Iturup = Jeturufa, I 46 PQ 4
Itz, Fl 16 E 5
Itzehoe 16 D 2
Ivrea 32 A 2
Ivry 28
Iwamisawa 48 C 2
Iwanowo-Wosnessensk, O u. Gouv 44 D 2
Izamal 56 E 2

J

siehe auch bei Dsch, G, I und Y nach!

Jablonika-P 35 E 1
Jablonitza, Bg 35 C 5
Jablonka 22 G 1
Jablonei = Stanowoi-Geb 46 MO 3
Jablunka-P 22 FG 1
Jablunkau = Jablunkov 22 F 1
Jaca 29 E 1
Jachal 59 C 6
Jackson (Michi n) 57 J 2
— (Miss) 57 G 4
Jacksonville 57 J 4
Jade, Fl 16 C 2
Jadebusen 16 C 2
Jädickendorf 17 B 3
Jaén 29 D 4
Jägerndorf = Krnov 17 E 5
Jagst, Fl 19 F 2 F 1
Jaguarão 62 A 3
Jaila-Gebirge 44
Jajze 35 A 3
Jakima 57 A 1
Jakobshavn 55 N 2
Jakobstadt = Jekabpils 37 E 3
Jakschinskaja 44 G 1
Jaku, I 48 A 4
Jakutien, aut.R.St 46 M Q
Jakutsk 46 N 2
Jalapa 56 C 3
Jalisco, St 56 B 2/3
Jalomi, Fl 35 EF 3
Jalowa 35 G 5
Jalu, Fl 47 MN 1
Jalnit-In 54 F 2
Jalung, Fl 46 KL 5/6
Jamagata 49 C 3
Jamaika, I 56 G 3
Jaman, HI 44 C 4
Jamboli 35 F 4
Jamburg = Kingisse 37 G 2
James-B 55 KL 3
Jamestown 57 F 1
Jamethin 47 G 4
Jamlitz 17 B 3/4
Jampol 37 G 7
Jamski 46 QR 3
Jamtrok-tso, S 47 F 3
Jana, Fl 46 O 1/2
Janaon 47 D 5
Jangtschou 47 L 2
Jang-tse-kiang, Fl 47 G 3 LM 2
Janischki = Joniškis 37 D 3
Jannina 35 C 6
Jánosház 22 E 3
Janow (b Pinsk) 37 E 5
— (b Lublin) 37 D 6
Janowitz 17 E 3
Janowo 37 E 4
Januaria 59 E 4
Jap, I 54 C 2
Japan 48
Japanische-Rinne 48 C 3/4
Japanisches Meer 47 N 1
Jaransk 44 E 2
Jaratschewo = Jaraczew 17 E 4
Jardines de la Reina, In 56 G 2
Jarensk 44 E 1
Jarkent 46 HJ 5, 47 C 1
Jarnac 27 B 4
Jaroměřitz 22 DE 1
Jaroslau 37 D 6
Jaroßlawl, O u. Gouv 44 C 2
Jarotschin = Jarocin 17 E 4
Jarvis, I 54 K 3
Jasina 35 E 1
Jasmund 17 A 1
Jasmunder Bodden 17 A 1
Jassy = Jași 35 F 2
Jastrow 17 D 2
Jászberény 35 B 2
Jászfenyszaru 22 G 3
Játiva 29 E 3
Jatzingen 17 D 1
Jauer 17 D 4

Jaufen-P 19 G 4
Jaun 19 C 4
Jaunde 49 D 4
Java, O u. I 54 A 3
Java-S 46 LM 9, 54 A 3
Javorja-Geb 22 G 2
Jawata 48 C 3
Jaworów 37 D 7
Jedburgh 25 DE 3
Jefferson City 57 G 3
Jefremow 44 C 3
Jegorjewsk 44 C 2
Jehol, Prov 47 LM 1
Jeïsk 44 C 4
Jekaterininsk 44 F 2
Jelabuga 44 F 2
Jelan 44 D 3
Jelansk 44 D 4
Jelez 44 C 3
Jemelle 11 D 4
Jemen, arab St 46 E 7
Jemnitz 22 C 1
Jemtland, Ldsch 40 C 3
Jena 16 F 5
Jenikau 22 C 1
Jenissei, Fl 46 KJ 1/3
Jenisseisk 46 K 3
Jenngau 47 J 1
Jenotajewsk 44 E 4
Jenping 47 L 3
Jerez de la Frontera 29 BC 4
Jeréz de los Caballeros 29 B 3
Jergeni-Hügel, Bgld 44 D 4
Jericho (Austr) 54 D 5
Jerome 57 C 4
Jersey, I 27 B 2
— City 57 L 2
Jershöft 17 D 1
Jerusalem = El Kuds 46 D 5
Jeschken, Bg 17 BC 5
Jesd 46 F 5
Jesi 32 C 3
Jeßailowskaja 44 D 4
Jesselton 46 M 8
Jesso = Hokkaido, I 48 CD 2
Jetsina 37 I 3
Jever 16 BC 2
Jibara 56 G 2
Jitschou 47 L 1
Joachimsthal 17 A 3
Joazeiro 59 E 3
Jockmock 40 D 2
Johannesburg 57 B 3
Johann-Georgenstadt 16 G 5
Johannisburg, O (SAfr) 51 CD 1
— O u. Heide (Opr) 14 D 3
Johannisthal 8
Johnston-In 54 H 1
Johnstown 57 K 2
Joinville 27 E 2
Jokijärvi, O 40 G 2
Jokohama 48 BC 3
Jokosuka 48 B 3
Jola 49 D 4
Jones-Sund 55 K 1
Jönköping 40 C 4
Jordan 17 C 3
Jordanów 22 G 1
Jörn 41 E 2
Jorois = Joroinen 40 F 3
Jostedal 40 A 3
Jostedals Brä, Geb 40 A 3
Jotschou 47 K 3
Juan-Fernandez-In 59 AB 6
Juarez 63
Juballand 49 G 4
Jubari 48 C 2
Jübeck 16 D 1
Jucaro 5 G 2
Juchnow 44 C 3
Judenberg 22 B 3
Judikarien, Ldsch 19 F 4
Jugoslawien = Südslawien, Rep 32 CE 1/3, 35 A 3 D 4
Juist, I 16 AB 2
Juiz de Fora 59 E 5, 62 C 1
Jujuy 59 C 5
Jukkasjärvi 40 E 2
Jukon = Yukon, Fl 55 CE 2
— Terr 55 E 2
Jülich 11 E 4
Julier-P 19 E 4
Julin 47 J 1
Julische Alpen 32 C 1
Julisches Venetien 32 C 1/2
Jumet 11 C 4
Jumilla 29 E 3
Jundiahy 62 B 1
Jungbunzlau = Mladá-Boleslav 17 BC 5
Jungfernheide 8
Jungfern-In 56 K 3
Jungfrau, Bg 19 C 4
Jungping 47 LM 1
Jungtschang 47 G 3
Jungtschou 47 K 3
Jungwoschtitz = Mladá Vožice 22 BC 1
Junin 63
Jünnan, O u. Prov 47 GH 3/4
Jupiter 56 F 1
Jura, Geb u. Dép 19 B 4 C 3, 27 EF 3
— I 25 BC 2/3
Jurburg = Jurbarkas 14 E 1, 37 D 4
Jurma, Bg 44 G 2
Jussey 27 E 3
Jüterbog 17 A 4
Jutigalpa 56 E 4
Jütland, HI 40 B 4, 43 A 1
Jyväskylä 40 F 3

K

siehe auch C, Ch und Q

Kaaden 17 A 5
Kabinda 49 CD 5
Kabul 46 GH 5, 47 A 2
Kadapa 47 C 6
Kadina 54 C 6
Kaffa = Feodosia 44 C 5
Kagoschima, O u. B 48 A 4
Kahla 16 F 5
Kahlberg 14 B 2
Kahlenberg 24
Kahler-Asten, Bg 16 C 4
Kaifeng 47 K 2
Kaimur-Geb 47 D 4
Kaiping 47 L 1
Kairo = Cairo (Ägypten) 49, 52 EF 1/2
— (Miss) 57 H 3
Kairpur, Bgld 47 A 3
Kairuan 5 F 7
Kaisarie = Caesarea 5 M 7
Kaiser-Geb 19 H 3
Kaiser-Kn = Großer Kn 47 K 2
Kaiserslautern 19 C 1
Kaiserstuhl, Bg 19 C 2
Kaiser-Wald 16 G 5
Kaiser Wilhelms-Ld (N. Gui) 54 D 3
Kaiser-Wilhelm-II.-Ld, Antark 3
Kaitum 40 E 2
Kakames 51 B 1
Käkisalmi 40 G 3
Kalabaka 35 C 6
Kalabar 49 C 4
Kalabrien, Ldt 32 E 5
Kaladan 47 F 4
Kalafat 35 D 4
Kalahari, Wüste 49 E 7
Kalajoki 40 E 2
Kalamata 35 D 7
Kalaraschi 35 F 3
Kalatsch (b Woronesch) 44 D 3
— (b Stalingrad) 44 D 4
Kalau 17 A 4
Kalbe (Altmark) 16 F 3
— = Calbe (b Magdeburg) 16 F 4
Kale-Sultanije = Tschanakkale 35 F 5
Kalgan 46 M 4, 47 KL 1
Kalgoorlie 54 B 6
Kalifornia, St 57 A 2/3 B 3
Kalikut 47 C 6
Kalininsk = Petrosawodsk 44 B 1
Kalisch = Kalisz 17 EF 4, 37 B 6
Kaljan 47 B 5
Kalk-Fontain 51 A 1
Kalkutta 47 E 4
Kall 11 E 4
— S 40 C 3
Kallmünz 19 G 1
Kalmar, O u. Sund 40 CD 4
Kalmykowsk 44 F 4
Kalocsa 22 FG 4
Káloz 22 F 4
Kals 19 H 3
Kalsching = Chvališny 22 B 2
Kaltenkirchen 16 DE 2
Kalucz 37 E 7
Kaluga, O u. Gouv 44 C 3
Kalundborg 43 B 2
Kaluschin = Kaluszyn 37 C 5

Kalvarija 37 D 4
Kalymnos, I 35 F 7
Kama, Fl 44 GF 1/2
Kamaischi 48 C 3
Kambodscha, Ldsch 47 HJ 6
Kamburg = Camburg 16 F 4
Kamenez-Litowsk 37 D 5
Kamenez-Podolsk 44 A 4
Kamenitz 22 BC 1
Kamenka 37 G 7
Kamenz 17 B 4
Kamerun, früher deutsche Kol 49 D 4
Kamerun-Bg 49 CD 4
Kamestik, Bg 44 B 2
Kamionka—Strumilowa 37 E 6
Kammin 17 BC 2
Kamp, Fl 22 BC 2
Kampa-dsong 47 E 3
Kampania, Ldsch 35 D 5
Kampen 11 D 2
Kampot 47 H 6
Kamtschatka, HI 46 QR 2/3
Kamyschin 44 D 3
Kanala 54 F 5
Kanal- = Normanni-sche In 27 AB 2
— v Atalanti 35 D 6
— v Burgund 27 E 3
— v Mosambik 49 FG 6/7
— v Zante 35 C 7
— v Zara 32 D 2
Kanarische In 49 A 2
Kanasawa 48 B 3
Kandahar 46 G 5
Kandalakscha, O u. Küste 40 H 2
Kandapur 47 B 6
Kandersteg 19 C 4
Kandrzin 17 F 5
Kandy 47 D 7
Kanea 35 E 8
Kane-Bai 55 LM 1
Kanem, Ldsch 49 D 3
Känguruh-I 54 C 6
Kaniapiskau-See 55 LM 3
Kanitz = Dolni-Kounice 22 D 1/2
Kankan 49 B 3
Kanker 47 D 4
Kan-kiang, Fl 47 KL 3
Kano 49 CD 3
Kannstadt = Cannstadt 19 E 2
Kansas, St 57 EF 3
— City, O (Missouri) 57 G 3
Kantabrisches Geb 29 BD 1
Kanton 47 K 4
Kantrschin 17 EF 1
Kantschou (Kiangsi) 47 K 3
— (Kansu) 47 H 1, 46 L 5
Kanya 49 E 7
Kap Adair 55 L 1
— Atholl 55 L 1
— Baba 35 F 6
— Barrow 55 C 1
— Bathurst 55 F 1
Kap Blanca (USA) 57 A 2
— — (SA) 59 C 7
— Corrientes 56 A 2
— der guten Hoffnung 49 D 8, 53
— Delgado 49 G 6
— Deschnew 55 A 2
— d'Orange 59 D 2
— Dreispitzen 49 B 4
— d'Urville 54 C 3
Kapela, Geb 32 D 2
Kapenmailang-In 54 E 2
Kap Farvel 55 O 3
Kapfenberg 22 C 3
Kap Finisterre 29 A 1
— Fria 49 CD 6
— Frio 59 E 5
— Gallinas 59 B 1
— Gallos 35 C 7
— Gracias à Dios 56 F 3/4
— Guardafui 46 F 7
— Hatteras 57 K 3
— Hoorn 59 C 8
— Kambodscha 47 H 7
— Komorin 47 C 7
Kapland, St 49 E 8, 51 BC 2
Kap Lindesnäs 40 A 4
— Lisburne 55 B 2
— Lithinos 35 E 8
Kaplitz 22 B 2
Kap Lopatka 46 QR 3
— Lopez 49 C 4
— Matapan = Taenoron 35 D 7
— Moltke 55 O 2
— Negrais 47 F 5
— Ortegal 29 AB 1
— Palmas 49 B 4
— Parry 55 F 1
Kappeln 16 DE 1
Kaposvár 22 E 4, 35 A 2
Kap Rodoni 35 B 5
— Sable 56 F 1
— Saint Blas 57 H 5
— San Antonio 56 EF 2
— São Roque 59 F 3
— Sidero 35 F 8
— Skagen 43 B 1
— Skott 55 F 3
— Spartel 29 BC 4
Kapstadt 51 A 2, 53
Kap Talbot 54 B 4
— Tscheljuskin 2
Kapuvár 22 DE 3
Kap Varella 47 J 6
— Verde 49 A 3
Kapverdische In 49 A 3
Kap Washington 2
— Wrath 25 C 1
— York 54 D 4
Kara Balkan, Geb 35 E 5
Kara-Bugas, B 46 F 4
Kara Dagh, Geb 35 C 4
Karafuto = Sachalin, I 48 C 1
Kara-Kalpaken, aut. Geb 46 G 4
Karakasch, Fl 47 CD 1
Karakorum, Geb 46 H 5, 47 C 1/2
Karakorum-Paß 47 C 1
Kara-S 46 FG 1
Karászn6 = Krásno 22 F 1
Karatasch-HI 35 F 6
Karatschew 44 B 3
Karatschi 47 A 4, 46 G 6
Karawanken, Geb 22 AB 4, 32 D 1
Kardamon, Geb 47 C 7
Karditsa 35 C 6
Karelien, aut.R.St 44 B 1
Karfreit = Caporetto 22 A 4
Kargalik 47 C 1
Kargopol 44 C 1
Karibisches = Karaibisches Meer 56 FG 3/4
Karien 35 FG 7
Karikal 47 CD 6
Karjalan-Selkä, Hügel-Ldsch. 40 G 3
Karlö, I 40 F 2
Karlsbad = Karlovy-Vary 16 G 5
Karlsborg 40 C 4
Karlsburg = Alba Julia 35 D 2
Karlshafen 16 D 4
Karlshagen 17 AB 1
Karlshamn 40 C 4
Karlshorst 8
Karlsö, I 40 D 1
Karlskrona 40 C 4
Karlsruhe 19 D 1
Karlstad (Schweden) 40 C 4
Karlstadt = Karlovač (Jug) 32 D 2
— (Unt. Frank.) 16 D 5
Karmö, I 40 A 4
Karnak 50
Karnische Alpen 19 H 4, 32 C 1
Karnitz 17 C 1
Karnobat 35 F 4
Karnul 47 C 5
Kärnten, Ld 22 AB 4
Karolinen, In 54 DE 2
Karongo 49 F 5/6
Karow 16 G 2
Karpaten, Geb 22 FG 1, 35 E 1/2
Karpathos = Scarpanto, I 35 F 8
Karpfen = Krúpina 22 G 2
Karras-Bge 51 AB 1
Karree-Bge 51 B 2
Karst, Geb 32 D 2
Karszag 35 C 2
Kartal 35 G 5
Karthaus = Kartuzy 17 F 1
Kartzin 17 D 1
Karunki 40 F 2
Karwar 47 B 6
Karwendel-Geb 19 G 3
Karwitz 17 D 1
Karzig 17 C 3
Kasalinsk 46 G 4

Kasan, O u. Gouv 41 E 2
Kasanlik 35 E 4
Kasatin 44 A 4
Kasba-See 55 H 2
Kasbek, Bg 44 D 5
Kaschau = Košice 37 C 7
Kaschgar 46 H 4/5
Kaschmir = Srinagar, O u. Prov 47 BC 2
— Geb 46 H 5
Kasern 19 H 3
Kashagen 17 C 2
Kaskö 40 E 3
Kasos = Caso, I 35 F 8
Kaspisches Meer 44 E 4 F 5 46 EF 5
Kaspische Steppe 46 EF 4
Kaspitschan 35 F 4
Kassabä 35 F 6
Kassai, Fl 49 DE 5
Kassakien, aut.R.St 46 F H 4, 44 F 4
Kassala 49 F 3
Kassandra, HI 35 D 5/6
Kassel, O u. Regbz 16 D 4
Kastellaun 16 B 5
Kastilisches Scheidegeb 29 BD 2
Kasoria 35 C 5
Kastro 35 E 6
Kastron 35 F 6
Kastrop 16 B 4
Katalonien, Prov 29 FG 1/2
Katango-Prov 49 E 5
Katarakt, 1.—6., Nil 49 EF 2/3
— Chacorão 59 D 3
— Martius 59 D 3/4
— Salto Augusto 59 D 3
Katernberg 10
Katharina-Kloster 50
Katharinen-Kn 44 G 1
Kathiawar, HI 47 B 4
Katmandu 47 DE 3
Katongo-Tongo 49 DE 6
Katrineholm 40 D 4
Katsch, St 47 AB 4
Katschkanar, Bg 44 G 2
Kattegat 40 BC 4
Kattowitz = Katowice 17 F 5
Katzbach, Fl 17 CD 4/5
Katzbach-Geb 17 CD 5
Katzenbuckel, Bg 19 E 1
Katzen-Geb 17 CD 4
Katzhütte 16 F 5
Kauai, I 54 K 1
Kaub 16 B 5
Kaucrnik = Kurzętnik 14 B 3
Kaufbeuren 19 F 3
Kaufunger Wald 16 D 4
Kaukasus, Geb 44 CE 5
Kaulun 47 K 4
Kaunpur 47 CD 3
Kautschou 47 K 4
Kawaja 35 B 5
Kawakli 35 F 4
Kawala 35 E 5
Kawkask 44 D 4
Kayes 49 A 3
Kazmierz 17 D 3
Kearney 57 F 2
Kecskemét O u. Heide 22 G 3/4, 35 B 2
Keeling- = Kokos-In 1 Q 5
Keetmanshop 51 A 1
Keewatin, Teilterr 55 I 2
Kefermarkt 22 B 2
Kegel = Keila O u. Fl 37 E 2
Kehdingen, Ldsch 16 D 2
Kehl 19 C 2
Keidany 37 D 4
Keil-Bg 16 G 5
Kei-In 54 C 3
Keith 25 D 2
Kekabo 49 E 2
Kékkö = Modry Kameň 22 G 2
Kelat 46 G 6
Kelchsau 19 H 3
Kelheim 19 G 2
Keller-Wald 16 D 4
Kellinghusen 16 D 2
Keltsch = Kelč 17 F 5
Kelung 47 M 3
Kem, Fl 40 H 2
Kemi, O u. Fl 40 GF 2
Kemi-Järvi, O u. S 40 F 2
Kemmel, Bg 11 A 4
Kemnath 19 G 1
Kemnitz 17 A 1
Kempen = Kępno (Posen) 17 E 4
— (b Krefeld) 11 E 3
Kempenland, Ldsch 11 CD 3
Kempten 19 F 3
Kenai-HI 55 CD 2
Kendal 25 D 3
Keneh 49 F 2
Kengtung 47 G 4
Kenia-Kol u. Bg 49 F 4/5
Kenmare (USA), O 57 E 1
— (Brit), O u. Fl 25 A 5
Kennemerland, Ldsch 11 C 2
Kent, Gfsch 25 F 5
Kentucky, St 57 HJ 3
Keos, I 35 E 7
Kephalonia, I 35 C 6
Keret 40 H 2
Kergulen, In 1 P 7
Keria 47 D 1
Kerkrade 11 E 4
Kermadec-In u. Graben 51 H 5/6
Kermanschah 46 EF 5
Kernhof 22 C 3
Kernowa 37 E 4
Kernsdorfer Höhe 14 BC 3
Kerrville 57 F 4
Kerry, Bez 25 A 4
Kersell 37 F 2
Kertel = Kärdla 37 D 2
Kertsch 44 C 4
Keschisch = Olymp, Bg 35 G 5
Kesnyö 22 F 2
Kéthely 22 E 4
Ketzin 16 G 3
Kevelaer 11 E 3
Keweenaw B 57 H 1
Key-Bdstr West 56 F 2
Khaibar-Paß 47 B 2
Kham, Bez 47 G 2
Khandwa 47 C 4
Khartum = Chartum 49 F 3
Khor oder Bodjul = Tibet 47 EF 2
Khuis 51 B 1
Kia 47 K 1
Kiangsi, Prov 47 KL 3
Kiangsu, Prov 47 LM 2
Kianta-Järvi, S 40 G 2
Kiauschen 14 E 2
Kiautschou, Früher Deutsch 47 M 1
Kiel 16 E 1
Kielau 17 F 1
Kielce, O u. Woiw 37 C 6
Kieler B u. Hfn 16 E 1
Kieta 54 E 3
Kiew = Kijew 44 B 3
Kiestinki 40 G 2
Kigoma 49 EF 5
Kildare, O u. Bez 25 B 4
Kildin-I 40 H 1
Kilimandscharo, Bg 49 F 5
Kilimatinde 49 F 5
Kilkenny, O u. Bez 25 B 4
Killala 25 A 3
Killarney 25 A 4
Killiecrankie-P 25 D 2
Killimane 49 F 6
Kilmarnock 25 CD 3
Kimberley, O u. Bez 51 B 1
Kimberley-Goldfeld 54 B 4
Kimito, O u. I 40 E 3
Kimpolung (Moldau) 35 E 2
Kimpulung (Walachei) 35 E 3
Kimry 44 C 2
Kincardine, Gfsch 25 D 2
Kindu 49 E 5
Kineschma 44 D 2
King-George-Sund 54 A 6
King-I 54 D 6/7
Kingjang 47 J 1
Kingwa 55 L 2
Kingscourt 25 B 4
Kings Lynn 25 F 4
Kingston (Jamaika) 56 G 3
— (USA) 57 K 2
Kingstown (Irland) 25 BC 4
— (I St Vincent) 56 K 4
King-Sund 54 B 4
King-William-Ld, I 55 I 2
Kinibalu, Bg 46 M 8
Kinross, O u. Gfsch 25 D 2
Kinsale 25 A 5
Kintschou 47 LM 1
Kintyre, I 25 C 3
Kinzig, Fl (z Rhein) 19 CD 2
— Fl (z Main) 16 CD 5
Kionga 49 G 6

Kioto 48 B 3/4
Kipfenberg 19 G 2
Kirchberg (a Jagst) 19 E 1
— (b Graz) 22 C 4
— (b St. Pölten) 22 C 2/3
Kirchbichl 19 H 3
Kirchdorf (a Ostsee) 16 F 1
— (b Linz) 22 B 3
Kirchschlag 22 D 3
Kirchenlaibach 19 G 1
Kirchhain 16 CD 5
Kirchheim (b Würzbg) 19 E 1
— (b Stuttgart) 19 E 2
Kirchheimbolanden 19 D 1
Kirensk 46 L 3
Kiresonda 44 C 5
Kirgisen-Steppe 46 FH 4
Kirgisien, aut.R.St 46 H 4
Kirilow 44 C 2
Kirin 46 N 4
Kiris-Ost 51 B 1
Kirkcaldy 25 D 2
Kirkcudbright, O u. Gfsch 25 CD 3
Kirkenes 40 G 1
Kirkkillisse = Kirklareli 35 F 5
Kirkwall 25 D 1
Kirman 46 FG 5
Kirmasti 35 G 5
Kirn 19 C 1
Kirßanow 44 D 3
Kiruna 40 E 2
Kischinew = Chişinau 35 G 2
Kiselsk 44 G 2
Kiskomarom 22 E 4
Kiskörös 22 G 4
Kiskunfélegyháza 35 B 2
Kiskunhala 35 B 2
Kisljar 44 E 5
Kismaju 49 G 5
Kispest = Klein, Pest 22, G 3, 23
Kistna = Krischna, Fl 47 CD 5
Kisuma 49 F 5
Kitros 35 D 5
Kitschewo 35 C 5
Kittsee 22 DE 2
Kitzbühel, O u. Alpen 19 H 3
Kitzingen 19 F 1
Kiukiang 47 L 3
Kiungtschou 47 K 5
Kiunda 49 D 6
Kiuschiu, In 48 A 4
Kiutahia 35 G 6
Kiwu-S 49 E 5
Kjachta 46 LM 3
Kjöngsöng 47 N 1
Kladanj 35 A 3
Kladno 17 B 5
Kladow (Berlin) 8
— (Neumark) 17 C 3
Klagenfurt 22 B 4
Klarelf, Fl 40 C 3/4
Klampenborg, Schl 43 C 2
Klattau = Klatovy 22 A 1
Klaus 22 B 3
Klausdorf 17 A 1
Klausen = Chiusa 19 G 4
Klausenburg = Cluj 35 DE 2
Klausen-P 19 DE 4
Klausthal 16 E 4
Klauxbüll 16 CD 1
Kleczew 17 F 3
Klein-Asien 5 KN 7, 46 CD 5
Klein-Chingan, Geb 46 NO 3/4
Kleine Antillen, In 56 K 3/4
— Donau, Fl 22 EF 2/3
— Fatra, Geb 22 FG 1
— Hanna, Ldsch 22 D 1
— Inagua-I 56 H 2
— Karpaten, Geb 22 E 2
Kleiner Balkan, Geb 35 F 4
— Belt, M.Arm 16 DE 1, 43 A 2
— Lule Elf, Fl 40 DE 2
Kleine Schütt-I 22 E 3
— Sunda-In 54 AB 3
— Syrte = G. v. Gabës 49 D 1
Kleinen 16 F 2
Klein-Minch, M.Arm 25 B 2
Klein-Reifling 22 B 3
Klein-Spiegel 17 C 2
Klerksdorp 51 C 1
Klettgau, Ldsch 19 D 3
Kleve = Cleve 11 E 3
Klimow 37 J 5
Klingenthal 16 G 5
Klinzy 44 B 3
Klisura 35 C 5
Klitschew 37 C 5
Ključ 32 F 2
Klobenstein 19 G 4
Klobouk = Klobouky 22 DE 2
Klodnitz, Fl 17 F 5
Kloppenburg 16 BC 3
Klösterle = Klášterec 17 A 5
Klosterneuburg 22 D 2
Klosterreichenbach 19 D 2
Klosters 19 E 4
Kloster San Juste 29 BC 2/3
— Zinna 17 A 3
Klotzsche 17 A 4
Klütz 16 F 2
Kniebis, Bg 19 D 2
Knightstown 25 A 5
Knin 32 E 2
Knittelfeld 22 BC 3
Knjaschewatz 35 D 4
Knox-Ld 3
Knoxville 57 J 3
Knüll-Geb 16 D 5
Koberwitz=Kobefice 17 D 5
Koblenz 16 B 5
Kobrin 37 E 5
Koburg 16 E 5
Koburg-HI 54 C 4
Kobylnik 37 F 4
Kochel-S 19 G 3
Kochem 16 AB 5
Kocher, Fl 19 F 2 E 1
Kock 37 D 6
Kodiak, O u. I 55 C 3
Kodok = Faschoda 49 F 3/4
Koesfeld 16 B 4
Kogilnik, Fl 35 G 2
Kohlfurt 17 C 4
Koimbatur 47 C 6
Kokanada 47 D 5
Kola, O u. Fl 40 H 1
Kola-B u. HI 40 H 1
Kolan 47 K 1
Kolari 40 E 2
Kölbe 16 C 5
Kolberg 17 C 1
Koldby 43 B 2
Kolding 43 A 2
Kolditz 16 G 4
Kolenkowitschi 37 G 5
Kolgujew, I 5 O 1
Kolgujewo 46 F 2
Kolhapur 47 B 5
Kolin 17 C 5
Kölleda 16 F 4
Kolmar (Elsaß) 19 C 2
— = Chodzież (b Posen) 17 DE 3
Köln 16 A 5
Köln-Deutz 16 AB 5
Kolno 37 C 5
Kolo 37 B 5
Kologriw 44 D 2
Kolombo = Colombo 47 C 7
Kolomea 37 E 7
Kolomna 44 C 2
Kolonie Dona Francisca 62 B 2
— Mineira 62 B 1
— Xingan 62 A 2
Kolumbien, Rep 59 B 2
Kolvereid 40 B 2
Kolyma-Kette u. Fl 46 PQ 2
Kolywan 46 HI 3
Kolzig 17 CD 4
Komlo 22 F 4
Komoren, In 49 G 6
Komorn = Komárno 22 F 3
Komotau = Chomutov 17 A 5
Komotene 35 E 5
Kompaß-Bg 51 BC 2
Komrat 35 G 2
Konakry 49 A 4
Kongo, Fl u. Becken 49 E 4/5
Kongolo 49 E 5
Kongsberg 40 B 4
Kongo-Kassai, Kongo-Bez 49 DE 5
Kongostaat = Belg.-Kongo 49 DE 5
Kongsvinger 40 C 3
Konia = Konya 5 L 7
König 19 E 1
— Eduard VII-Ld 3
— Christian IX.-Ld 55 OP 2
— Friedrich IV.-Küste 55 O 2

Königgrätz = Hradec-Králové 17 CD 5
König Haakon VII.-Plateau 3
Königin-Charlotte-In u. Sund 55 EF 3
Königin-Maria-Land 3
Königin-Maud-Geb u. Ld 3
Königsberg (Neumark) 17 B 3
— (i Opr) 14 C 2
Königsberg = Nová Baňa (Slowakei) 22 F 2
Königsfeld = Královo Pole 22 D 1
Königshofen (a Tauber) 19 E 1
— (Ufr) 16 E 5
Königshütte = Królewska-Huta 17 F 5
Königsaal 17 B 5
Königssee 19 H 3
Königstein 17 AB 5
Königstuhl, Bg 22 A 4
Königswalde 17 C 3
Königswusterhausen 17 AB 3
Königszelt 17 D 5
Konin 17 F 3
Konitz = Chojnice 17 E 2
Konnersreuth 16 G 5
Konotop 44 B 3
Konstantynowo 14 E 1
Konstadt 17 EF 4
Konstantinopel = Istambul 35 G 5, 36
Konstantinowsk 44 D 4
Konstantza = Constanţa 35 G 3
Konstanz 19 E 3
Kopparberg, Bez 40 C 3
Kopenhagen = Köbenhavn 43 C 2
Köpenick 17 A 3
Kopervik 40 A 4
Koppang 40 B 3
Kopreinitz = Koprivnica 22 DE 4
Köprülü = Veles 35 C 5
Korallen-Meer 54 E 4
Koralpe 22 BC 4
Korbach 16 C 4
Korbetha 16 FG 4
Kordill. v Mérida, Geb 59 BC 2
Kordofan, Bez 49 EF 3
Korea = Tschosen, HI 47 N 1/2
Korea-Archipel 47 N 2
Korea-B u. Str 47 MN 1/2
Kore-La, P 47 D 3
Korfu = Kerkyra, I u. O 35 B 6
Korinth, O u. G 35 D 6/7
Koritschan = Koryčany 22 DE 1
Körlin 17 C 1
Körmend 22 D 3/4
Kornau 16 C 3
Korneschti 35 F 2
Korneuburg 22 D 2
Kornitz = Chornice 22 D 1
Koromandel-Küste u. O 47 D 5/6
Körös, Fl 35 C 2
Korosten 44 A 3
Korpiselkä, Bgzug 40 G 3
Korsakowsk 46 P 4
Korschen 14 D 2
Korsika, I 32 A 3/4
Korsör 43 B 2
Korsowka = Kŭrsava 37 F 3
Kortryk = Courtrai 11 B 4
Kortscha 35 C 5
Kos, I 35 F 7
Kosani 35 C 5
Koschmin = Kožmin 17 E 4
Koschun 47 M 4
Kosel 17 F 5
Koselez 37 H 6
Koselitz = Kozielec 17 F 2
Koselsk 44 C 3
Kösen, Bad 16 F 4
Koserow, Bad 17 AB 1
Koskullskule 40 E 2
Köslin 17 CD 1
Koslow 44 D 3
Kosmodemjansk 44 E 2
Kosöng 47 N 1
Kosseir 49 F 2
Kößlarn 22 A 2
Kossow 37 D 5
Kostajnica 32 E 2
Kostarika, Rep 56 EF 4/5
Kostau 17 EF 4
Kosteletz 22 DE 1
Kostelez = Kostelec 17 B 5
Kosten = Kościan 17 D 3
Kostenblut 17 D 4
Köstendil 35 D 4
Kostroma, O u. Gouv 44 D 2
Koswig 16 G 4
Kotah 47 C 3/4
Kotar 47 C 7
Kotaradscha 46 K 8
Kotel 35 F 4
Kotelnitsch 44 E 2
Köthen 16 F 4
Kotka 40 F 3
Kotor = Kotorita 22 D 4
Kotoriba 32 E 1
Kotschi = Kochi 48 A 4
Kottbus 17 B 4
Kottische Alpen 27 F 4
Kötzschenbroda 17 A 4
Kotzebue-Sund 55 B 2
Kotzenau 17 C 4
Kötzting 19 H 1
Kouvola 40 F 3
Kowda, O u. S 40 GH 2
Koweit 46 E 6
Kowel 37 E 6
Kowno = Kaunas 37 D 4
Kozienice 37 C 6
Kragerö 40 B 4
Kragujewatz 35 C 4
Kraichgau, Ldsch 19 D 1
Krailsheim 19 F 1
Krain, Ld 32 D 2
Krainburg = Kranj 22 B 4
Krajowa = Craiova 35 D 3
Krakatau, V 46 L 9
Krakau = Krakow, O u. Woiw 37 E 6
Kraljewo 35 C 4
Kralovan 22 G 1
Kranichfeld 16 F 5
Kranz 14 C 2
Kranzin 17 C 2
Kraschnitz 17 E 4
Krasnik 37 D 6
Kraslawka = Kraslava 37 F 3
Krasne 37 E 7
Krasnoborsk 44 E 1
Kraßnoarmeïsk 44 B 5
Kraßnoarmeiskoje 44 D 4
Kraßnodar = Jekaterinodar 44 C 4
Kraßnograd 44 C 4
Krassnojarsk 46 KL 3
Krasnoje 37 H 4
Kraßnokokschaïsk 44 E 2
Kraßno-Ufimsk 44 G 2
Krasnowodsk 46 F 4
Krasnyj 37 G 3
Kraßnyj-Jar 44 E 4
Kratié 47 J 6
Kraupischken 14 E 2
Krautheim 19 E 1
Krawasta 35 B 5
Kray 10
Krefeld-Uerdingen 11 E 3
Kreiensen 16 DE 4
Kremenez 37 E 6
Krementschug 44 B 4
Kreml, Schl 45
Kremnitz = Kremnisa 22 FG 2
Krems = Křemže 22 C 2
Kremtsche 22 B 2
Krestzy 37 I 2
Kreta = Kandia, I 35 DF 8
Kreuth 19 G 3
Kreuz (Gzmk) 17 C 3
Kreuz = Križevci (b Agram) 32 E 1
Kreuz = Risti (Estld) 37 E 2
Kreuzburg = Krustpils (Lettld) 37 EF 3
— (a Werra) 16 DE 4
— (Opr) 14 C 2
— (Obschl) 17 F 5
Kreuznach 6 DE 4
Krim, HI u. aut. R. St 44 B 4
Krimml 19 H 3
Krimmitzschau 16 G 5
Kriewen 17 D 4
Krischa 17 B 4
Kristianhavn 42
Kristiania = Oslo 40 B 4
Kristiansand 40 A 4
Kristianstad 40 C 4/5
Kristiansund 40 A 3
Kristinehamn 40 C 4
Kritschew 37 H 5

Kroatien, Ld 32 DE 2
Krockow 17 F 1
Krojanke 17 DE 2
Kroken 40 C 2
Krolewez 44 B 3
Kronach 16 F 5
Krone = Koronowo 17 E 2
Kronen-Dal 53
Kronpr.-Gustav-Sd 55 HJ 1
Kronstadt (b Petersburg) 44 A 1
Kronstadt = Brasov (Siebenbürgen) 35 E 3
Kroonstad 51 C 1
Krosche 14 E 1
Krossen 17 C 3
Krotoschin = Krotoszyn 17 E 4
Krottingen 37 C 4
Krügersdorp 51 C 1
Kruja 35 B 5
Krumau = Český Krumlov 22 B 2
Krumbach 19 F 2
Krupp-Werke 10
Kruschewatz 35 C 4
Kruschewo 35 C 5
Kruschwitz = Kruszwica 17 F 3
Kruschyna 17 F 5
Krylow 37 E 6
Krymno 37 E 6
Kuala-Lumpur 46 L 8
Kuandang 54 B 2
Kuangping 47 K 1
Kuangsi, Prov 47 J 4
Kuangtschouwan, In 47 K 4
Kuangtung, Prov 47 K 4
Kuanza, Fl 49 D 5/6
Kuba (i Kaukasus) 44 E 5
Kuba, I u. Rep 56 FG 2
Kuban, Fl 44 C 4 D 5
Kubany, Bg 22 A 2
Kudalur 47 CD 6
Kudat 46 M 8
Kudowa 17 D 5
Kudymker 44 F 2
Kueijang 47 J 3
Kueilin 47 K 3
Kuei-tä 47 H 1
Kueitschou, O u. Prov 47 J 2/3
Kuen-Lun, Geb 47 DG 1
Kufra-Oasen 49 E 2
Kufstein 19 H 3
Kuhländchen 22 EF 1
Kühnsdorf 22 B 4
Kuhren 14 C 2
Kuja 44 D 1
Kukoreiten 14 D 1
Kuku-nör, S u. Gebiet 47 G 1
Kuldscha = Ili 46 J 4
Kuliba 49 B 3
Kullen, Bge 43 C 1
Kulm = Chelmno 17 F 2
Kulmbach 16 F 5
Kulmerland, Ldsch 14 AB 3
Kulmsee = Chełmża 14 A 3
Kulpa 32 D 2
Kuma, Fl 44 DE 5
Kumamoto 48 A 4
Kumanien, Ldsch. 22 C 4
Kumanowo 35 C 4
Kumaon, Ftm 47 CD 2
Kumasi 49 B 4
Kumberland-Geb 57 HJ 3
Kumo, O u. Fl 40 E 3
Kumpta 47 B 6
Kuna, I 48 C 2
Kunda 37 F 2
Kunde 49 D 4
Kunersdorf 17 BC 3
Kungsbacka 43 C 1
Kungtschang 47 H 2
Kungur 44 G 2
Kunna 40 C 2
Künzelsau 19 E 1
Kunzendorf 9
Kuolismaa 40 G 3
Kuopio 40 F 3
Kupang 54 B 4
Kupiski 37 E 4
Kupjansk 44 C 4
Kura, Fl 44 DE 5
Kurdistan, Ldsch 46 E 5
Kure 48 A 4
Kurgan 46 GH 3
Kurgiewsk 40 H 2
Kurian-Murian, I 46 FG 7
Kurilen, In 46 Q 4
Kurisches Haff u. Nehrung 14 CD 1
Kurland 37 CE 3
Kurländische Aa, Fl 37 ED 3
— Schweiz 37 D 3
Kürnberg 19 D 1
Kurnik = Kórnik 17 E 3
Kurschen 37 D 3
Kursk, O u. Gouv 44 C 3
Kuru Burun, K 35 G 5
— Dagh, Geb 35 F 5
Kuruman 51 B 1
Kurunegala 47 CD 7
Kurussa 49 B 3/4
Kury 49 B 3
Kurzola = Korčula, O u. I 32 E 3
Kus 50
Kusaie, I 54 F 2
Kuschiro 48 C 2
Kuschwinsk 44 G 2
Kusel 19 C 1
Küsnacht (a Zür. S) 19 D 3
Kusnezk 44 E 3
Küßnacht (Vierw. S) 20, 19 D 3
Kustanai 46 G 3
Küstenland, Banat 35 A 4. 32 DE 3
Küstrin 17 B 3
Kutais 44 D 5
Kutimsk 44 G 1
Kutno 37 B 5
Kutsching 46 LM 8
Kütsing 47 H 3
Kuttak 47 E 4
Kuttenberg 17 C 5
Kúty = Jókút 35 E 1
Kuusamo 40 G 2
Kuxhaven 16 C 2
Kvickjock 40 D 2
Kwamouth 49 D 5
Kwango, Fl 49 D 5/6
Kyffhäuser, Bg 16 EF 4
Kykladen, In 35 E 7
Kyll, Fl 11 E 4
Kyllburg 11 E 4
Kyllini 35 C 7
Kynast, Bg u. Ru 17 C 5
Kynö 37 D 2
Kyparissia = Arkadia 35 C 7
Kyritz 16 G 3
Kythera = Cerigo, O u. I 35 D 7
Kythnos, I 35 E 7

L

Laa 22 D 2
Laacher S 16 B 5
Laage 16 G 2
Laaland, I 43 B 2
la Almúnia 29 E 2
Laase 17 D 1
Laasphe 16 C 5
la Bassée 11 A 4
Labes 17 C 2
la Berzosa, Ldsch 29 B 2
Labiau 14 D 2
Labrador HJ u. Teil z. Neufundld 55 MN 3
Labuan, I 46 M 8
la Caldera 59 B 5
la Carolina 29 D 3
Lac de Jour 19 B 4
Lac du Neuchâtel = Neuenburger S 19 B 4
la Chaux-de-Fonds 19 B 3
Lachen 19 D 3
Lac Léman = Genfer S 19 B 4
la Cluse 19 B 4
la Ciotat 27 E 5
la Coruña 29 A 1
la Crosse 57 G 2
Ladbergen 16 BC 3
Ladenoje Polje 44 B 1
Lado 49 F 4
Ladoga-S 44 B 1
la Dôle, Bg 19 B 4
Ladysmith 51 C 1
la Fayette 57 H 2
la Fère 27 D 2
la Ferté-Macé 27 B 2
Lafnitz, Fl 22 CD 3
Lafraun 19 G 4
Laga-Å, Fl 40 C 4
Lages 62 A 2
Lagôa Marim, S 62 A 3
Lago di Bolsena 32 B 3
— di Braeziano 32 C 3
— di Como = Comer-S 19 E 4

Lago d'Iseo = Iseo-S 32 B 2
— Maggiore = Langensee 32 A 1/2
Lagos (Afr) 49 C 4
— (Port) 29 A 4
Lasgosta, I 32 E 3
Lagow 17 C 3
la Grande 57 B 1
Lagrosán 29 C 3
la Guaira 59 C 1
Laguna 62 B 2
— de la Madre 56 C 1
Lagunen = Ellice-In 54 G 3
la Guardia 29 A 2
Lahn, Fl 16 BC 5
Läln 17 C 4
Lahnstein, Nieder u. Ober 16 B 5
Laholm 40 C 4
Lahor 47 B 2
Lahr 19 C 2
Lahtis 40 F 3
Laibach = Ljubljana 32 D 1
Laichou 47 LM 1
Laischew 44 E 2
Lake City 57 J 4
Lakehurst 57 L 2
— of the Woods 57 G 1
Lakeport 57 A 3
Lake Saint John, S 57 L 1
— Superior = Oberer S 57 GJ 1
— Superior Junktion 55 I 3
— Valley 57 D 4
Lakkadiven, In 47 B 6
Lakse-Fjord 40 F 1
la Libertad 56 D 3
la Linea 29 C 4
Lalßk 44 E 1
la Louvière 11 C 4
la Mancha, Ldsch 29 D 3
la Manche = Der Kanal M.Str. 27 BC 1
Lambach 22 A 2
Lamego 29 B 2
Lamia 35 D 6
Lampertheim 19 D 1
Lampong 46 L 9
Lamstedt 16 CD 2
Lamu 49 G 5
Lamutrik-In 54 D 2
Lanark, O u. Gfsch 25 D 3
Lancaster, O u. Gfsch 25 D 3
Lancaster-Sund 55 KL 1
Lanciano 32 D 3
Landau (a d. Isar) 19 H 2
— (Pfalz) 19 D 1
Landeck (Niederschlesien) 17 D 5
— (Tirol) 19 F 3
Landenge v Kra 47 C 6/7
Landen 11 D 4
Lander 57 D 2
Landes, Dép 27 B 4
Landeshut 17 CD 5
Landeskrone, Bg 17 B 4
Landsberg (a Lech) 19 F 2
— (a Warthe) 17 BC 3
Landsberg (Oberschlesien) 17 F 4
Lands-End K 25 BC 5
Landshut 19 H 2
Landskrona 43 C 2
Landstuhl 19 C 1
Langeland, I u. Belt 43 B 2
Langemark 11 A 4
Langen 16 C 5
Langenau 19 F 2
Langenbielau 17 DE 5
Langenhorn 16 CD 1
Langensalza 16 E 4
Langen See = Lago Maggiore 19 D 4
Langeoog, I 16 B 2
Langfjord 40 E 1
Langfuhr 15
Langmeil 19 C 1
Langnau 19 C 4
Langres, O u. Plat. 27 E 3
Langson 47 J 4
Languard, Piz Bg 19 EF 4
Languedoc, Ldsch 27 D 5 E 4
Langwarden 16 C 2
Lanjarón 29 O 4
Lankwitz 8
Lansing 57 J 2
Lanterne, Fl 19 B 3
Lantschou 47 H 1
Lanzo 32 A 2
Laoet, I 54 A 3
Laon 27 D 2
Laongo 49 CD 5
Lapa 62 B 2
la Palma 29 B 4
la Paz (Argentinien) 59 D 6
— (Bolivien) 59 C 4
— (Kalifornien) 57 C 5
la Pérouse-Str, Meerenge 48 C 1
la Plata, O u. Fl 63, 59 D 6
Lappa-Joki, Fl 40 E 3
Lappland 40 EH 1
Lappmarken, Ldsch 40 CD 2
Lappo = Lapua 40 E 3
Larasch = el Araìsch 5 C 7
Laredo 57 F 5
la Rioja, O (Argentinien) 59 C 5
— (Span) Ldsch 29 D 1
Larissa 35 D 6
Laroche 11 D 4
la Rochelle 27 B 3
la Roda 29 L 4
Lars-Christensen-Ld 3
Larvik = Laurvik 40 B 4
las Animas 57 E 3
las Bardenas 29 E 1
la Serena 59 B 5
la Seyne 27 E 5
Läsö, I 43 B 1
las Palmas 49 A 2
Laßnitzhöhe 22 C 3
las Vegas 57 B 3
la Teste 27 B 4
Latien, it Ldt 32 C 3/4
Latsch = Láces 19 F 4
Lathen 16 B 3
Latzig 17 D 1
Lausg 46 N 7
Lauban 17 C 4
Lauenbrück 16 D 2
Lauenburg (Prov Pommern) 17 E 1
— (Prov Schleswig-Holst.) 16 E 2
Laufen (Oberbay) 19 H 3
— (Schweiz) 19 C 3
Laufenburg 19 D 3
Laukas = Laukaa 40 F 3
Lauknen 14 D 2
Laun = Louny 17 A 5
Launceston 54 D 7
la Unión 29 E 4
Laupheim 19 E 2
Laurel 57 H 4
Laurein 19 FG 4
Lausanne 19 B 4
Lausche, Bg 17 B 5
Lausitzer-Geb 17 B 5
Lauterbach 16 D 5
Lauterbrunn 19 C 4
Lautenburg = Lidzbark 14 B 3
Laval 27 B 2
Lavant, Fl 22 B 3/4
Lavaur 27 C 5
la Vega 56 H 3
Laveno 19 D 4
Lavik 40 A 3
Lavis 19 G 4
Laviron 19 B 3
Laxenburg 22 D 2
Laysan, I 54 HJ 1
Leadville 57 D 3
Leal = Lihula 37 D 2
Leavenworth 57 F 3
Leba, O u. Fl u. S 17 E 1
Lebedin 44 B 3
Lebesby 40 F 1
le Blanc 27 C 3
le Brassus 19 B 4
Lebú 59 B 6
Le Buisson 27 C 4
le Cateau 27 D 1
Lecce 32 F 4
Lecco 32 A 2
Lech, O u. Fl 19 F 3/2
Lechbruck 19 F 3
Lechfeld, Ldsch 19 F 2
Lechtaler Alpen 19 F 3
le Creusot 27 E 3
Leda, Fl 16 BC 2/3
Ledingen 40 C 2
Leeds 25 E 4
Leer 16 B 2
Leerdam 11 D 3
Leeste 16 C 3
Leeuwarden 11 D 1
Legaspi 54 B 1
Legden 16 B 3
Legnago 32 B 2
Legrád 22 D 4

Leh 47 C 2
le Havre 27 C 2
Lehesten 16 F 5
Lehi 57 C 2
Lehrte 16 D 3
Leibnitz 22 C 4
Leicester, O u. Gfsch 25 E 4
Leiden 11 C 2
Leighton 57 E 1
Leine, Fl 16 D 3
Leinster, Ir Prov 25 B 4
Leipnik = Lipnik 22 E 1
Leipzig 16 G 4
Leiria 29 A 3
Leisnig 16 G 4
Leißer-Geb 22 D 2
Leith 25 D 3
Leitha, Fl 22 D 2/3
Leitha-Geb 22 D 2/3
Leitmeritz = Litoměřice 17 B 5
Leitomischl = Litomyšl 22 D 1
Leitrim, ir Prov 25 AB 3/4
le Locle 19 B 3
le Maire-Str 59 C 8
la Mans 27 C 2
Lemberg = Lwow, O u. Woiw 37 E 7
Lemgo 16 CD 3
Lemnos, I 35 E 6
le Murgie, Bgld 32 E 4
Lena, Fl 46 LN 1/3
Lengenfeld = Dovje 22 A 4
Lenggries 19 G 3
Leninakan 44 D 5
Leningrad = St. Petersburg, O u. Gouv 44 B 1, 38
Leninsk 37 G 2
Lenne, Fl 16 BC 4
Lens 11 A 4
Lenzburg 19 D 3
Lenzen 16 F 2
Leoben 22 C 3
Leobschütz 17 EF 5
Leogang 19 H 3
Leon (Mexiko) 56 B 2
— (Nikaragua) 56 E 4
León (Span), Prov u. O 29 C 1
Leopold II S, 49 D 5
Leopoldville 49 D 5
Lepsény 22 F 3/4
le Puy 27 D 4
le Quesnoy 11 B 4
Lerdo 56 B 1
Lérida 29 F 2
Lervik 40 A 4
Lerwick 25 A 1
Lesbos = Mytilini, I 35 E 6
Leschnewka 37 E 6
Lesina = Hvar, I 35 A 4
Leskowatz 35 C 4
les Landes, Ldsch 27 B 4/5
Lesno 37 H 4
las Sables d'Olonne 27 B 3
les Sept Îles, In 27 A 2
Lethbridge 57 C 1
le Tréport 27 C 1
Lettland 37 DF 3
Letzlinger Heide 16 F 3
Leuk = Loëche 19 C 4
Leukas, O 35 C 6
Leukerbad 19 C 4
Leuna 16 FG 4
Leuthen 17 D 4
Leutkirch 19 EF 3
Leutschach 22 C 4
Léva = Levice 22 F 2
Levadia 35 D 6
Levanger 40 B 3
Levante, Rivierade, Küstenld 32 A 2/3
Levanto 32 A 2
le Verdon 27 B 4
Levern 16 C 3
Leverkusen 16 A 4
le Vigan 27 D 5
Levis 57 L 1
Lewes 25 F 5
Lewis, I 25 B 1/2
Lewiston (Idaho) 57 B 1
— (Maine) 57 L 2
Lexington 57 J 3
Leyte, O 54 B 1/2
— I 46 N 8
Lezaysk 37 D 6
Lhakang 47 F 3
Lhasa 47 F 3
Liangtschou 47 H 1
Liard River 55 EF 2
Liaujang 47 M 1
Liautung-HI u. Golf 47 M 1
Libau = Liepája 37 C 3
Libenge 49 DE 4
Liberien = Liberia, St 49 AB 4
Libochowitz = Libochovice 17 AB 5
Libourne 27 B 4
Libreville 49 C 4
Libyen = Libia, Kol 49 DE 2
Libysche Wüste 49 E 2
Lich 16 C 5
Licata 32 C 6
Lichtenau 55 O 2
Lichtenberg 8
Lichtenfels 16 EF 5
— (Grönland) 55 N 2
Lichtenstein, Schl 19 E 42
Lichterfelde 17 A 3, 8
Lida 37 E 5
Liebau 17 D 5
Liebe, Fl 14 AB 3
Liebemühl 14 B 3
Liebenau 17 C 3
Liebenwalde 17 A 3
Lieberose 17 B 4
Lieboch 22 C 4
Liechtenstein, Ftm 19 E 3
Liegnitz 17 CD 4
Lienz 19 H 4
Lier 11 C 3
Liesing 19 H 4
Liestal 19 C 3
Liévin 11 A 4
Liewenhof 37 F 3
Liezen 22 B 3
Ligurien, Ldt 32 A 2
Ligurischer Apennin, Geb 32 AB 2
Ligurisches Meer 32 A 3
Likiang 47 GH 3
Lille = Rijssel 27 D 1
Lillehammer 40 B 3
Lillesand 40 B 4
Lima (Peru) 59 B 4
— (Schweden) 40 C 3
Limburg (a Lahn) 16 C 5
— (Bel), Prov u. O 11 D 4
Limerick, O u. Gfsch 25 A 4
Lim-Fjord 43 A 1
Limmat, Fl 19 D 3
Limoges 27 C 4
Limousin, Ldsch. 27 C 4
Limpopo, Fl 49 EF 7
Linard, Piz- Bg 19 F 4
Linares 29 D 3
Lincoln (Engl), O u. Gfsch 25 E 4
— (Nebraska) 57 F 2
— Hills 25 E 4
Lindau 16 G 3
Linde = Linja 17 E 2
Lindenberg, Bg 19 D 3
Lindenow-Fjord 55 O 2
Lindenwald = Wąwelno 17 E 2
Lindholm 16 CD 1
Lindi 49 FG 5
Lindsay 57 K 2
Lingayen 54 B 1
Lingen 16 B 3
Linköping 40 C 4
Linlithgow, O u. Gfsch 25 D 2/3
Linschanting 47 K 3/4
Linschoten-Str u. In 48 AB 4
Linth, Fl 19 E 4/3
Linthal 19 DE 4
Linyanti 49 E 6
iLnz (a Donau) 22 B 2
— (a Rhein) 16 B 5
Linzgau, Ldsch 19 E 3
Liondek 17 E 3
Lipari, I 32 D 5
Liparische = Äolische-In 3 D 5
Lipine 9
Lipno 14 B 4
Lipowez 44 A 4
Lippa 35 C 2
Lippe, Fl 16 AC 4
— Ld 16 CD 4
Lippehne 17 BC 2
Lippisch 17 E 1
Lippstadt 16 C 4
Liptauer-Magura, Geb 22 G 1
Liptauisch Sankt Niklas Kom 22 G 1
Liri, Fl 32 C 4
Lisac, Bg 35 D 3
Lisburn 25 BC 3
Lisieux 27 C 2
l'Isle, Fl 27 G 4

Lissa = Leszno (Posen) 17 D 4
Lissa = Vis, I 32 E 3
Lissabon = Lisboa 29 A 3
Lit 40 C 3
Litauen, St 37 CE 4
Littau = Litovel 22 DE 1
Little Falls 57 G 1
— Rock 57 G 4
Liu-kiu-In = Riu-kiu-In 46 NO 6
Liverpool 25 D 4
Liverpool-B 55 F 1
Livigno 19 F 4
Livingstone-Fälle 49 D 5
Livingstone 49 E 6
Livland, Ldsch 37 E 3 F 2
Livländische Schweiz, Ldsch 37 EF 3
Livno 32 E 3
Livorno 32 B 3
Liwny 44 C 3
Lizard Port 25 C 5
Ljachowitschi 37 F 5
Ljo, Fl 40 F 2
Ljuban 37 F 5
Ljuschtscha 37 F 5
Ljusne-Elf, Fl 40 CD 3
Llanes 29 C 1
Llano Estacado, Wüste 57 E 4
Llanos, Ldsch 59 BC 2
Llobregat, Fl 29 G 2
Löbau (Sachsen) 17 B 4
Löbau = Lubawa (Wpr) 14 B 3
Lobenstein 16 F 5
Löblau 17 F 1
Lob-nor = Lop-nor, S 46 K 4
Locarno 19 D 4
Loch Alsh, S 25 C 2
Loches 27 C 3
Loch Fyne, S 25 C 2/3
— Linnhe, S 25 C 2
Loch Lomona, S 25 C 2
Lochov 22 B 1
Lockenhaus 22 D 3
Lodève 27 D 5
Lodi 32 A 2
Lodingen 40 C 1
Lods 19 B 3
Lodsch = Lódź, O u. Woiw 37 B 6
Lofer 19 H 3
Lofoten, In 40 C 1/2
Logan 57 C 2
Logan, Mount 55 O 2
Logroño 29 D 1
Lohme 17 A 1
Lohr 16 D 5
Loibl-P 22 B 4
Loire, Fl u. Dép 27 E 4 B 3
— Inférieure, Dép 27 AB 3
Loirette, Dép 27 D 2/3
Loisach, Fl 19 G 3
Loitz 17 A 2
Loja (Ekuador) 59 B 3
— (Span) 29 C 4
Lokeren 11 B 3
Lokscha-S 40 G 3
Lom = Palanka 35 D 4
Lomami, Fl 49 E 4/5
Lombardei, it Ldt 32 AB 2
Lombok, I 54 A 3
Lome 49 C 4
Lomnitz = Lomnice 22 B 1
Lomscha = Lomza 14 E 3
London (Engl), O u. Gfsch 25 E 5 u. 26
— (Ontario) 57 J 2
Londonderry, O u. Gfsch 25 B 3
Long Beach 57 B 4
Longford, Gfsch 25 B 4
Long-Island, I (Bahama-In) 56 G 2
— I u. O (New York) 57 L 2
Longos, HI 35 D 5
Longuyon 27 E 2
Longwy 27 E 2
Löningen 16 B 3
Lons le Saunier 27 E 3
Lowkowo 14 E 1
Lop-nor, S 47 EF 1
Lorca 29 E 4
Lorch 22 B 2
Lord-Howe-I 54 E 6
Lorelei, Felsen 16 B 5
Lorenz 59 D 2
Loreto (It) 32 C 3
— (Niederkalifornien 57 C 5
Lorient 27 A 3
l'Original 57 K 1
Lörrach 19 C 3
Los Angeles 57 B 4
Loslau = Wodzislaw 17 F 5
Losonez = Lučenec 22 G 2
Lößnitz 16 G 5
Lostallo 19 E 4
Lot, Fl u. Dép 27 DC 4
— et Garonne, Dép 27 C 4
Lothringen, Ldt. 19 B 1/2 C 2
Lötschen-P 19 C 4
Lottin 17 D 2
Lötzen 14 D 2
Lough Corrib, S 25 A 4
— Derg, S 25 A 4
— Erne, S 25 AB 3
— Foyle, S 25 B 3
— Neagh, S 25 B 3
— Ree, S 25 AB 4
Louisiana, St 57 G 4/5
Louisville 57 H 3
Loulé 29 AB 4
Lourdes 27 B 5
Lourenço Marquez 49 F 7
Louth, Prov 25 B 4
Louviers 27 C 2
Lovčen, Bg 35 B 4
Lowell 57 L 2
Löwen = Louvain 11 C 4
Löwenberg (b. Berlin) 17 A 3
— 17 C 4
Löwen-Golf = G. d. Lion 27 DE 5
Löwenhagen 14 C 2
Lowerzer S 20
Lowestoft 25 F 4
Lowetsch 35 E 4
Lowitz 37 B 5
Lowitschek 14 A 4
Loyalty-In 54 F 5
Lozère, Dép 27 D 4
Luarca 29 B 1
Lubaner S 37 F 3
Lubartów 37 D 6
Lubasch 17 D 3
Lübbecke 16 C 3
Lübben 17 A 4
Lübbenau 17 AB 4
Lübeck, O, Ld u. B 16 E 2
Lüben 17 D 4
Lubichow = Lubichowo 17 F 2
Lubitsch 14 A 3
Lublin, O u. Woiw 37 D 6
Lublinitz = Lubliniec 17 F 3
Lubmin 17 A 1
Lubowitz 14 B 3
Lübtheen 16 F 2
Lübz 16 F 2
Luc 27 B 2
Lucca 32 B 3
Lucena 29 C 4
Lucera 32 D 4
Lüchow 16 F 3
Luck 37 E 6
Luckau 17 A 4
Luckenwalde 17 A 3
Lüdenscheid 16 B 4
Lüderitzbucht = Angra Pequena 49 D 7
Luditz = Žlutice 17 A 5
Ludhiana 47 C 2
Ludwigsburg 19 E 2
Ludwigshafen (a Rhein) 19 D 1
— (a Bodensee) 19 E 3
Ludwigslust 16 F 2
Ludwigsort 14 C 2
Luga 44 A 2
Luganer-S 19 D 4
Lugano 19 D 4
Lugh 49 G 4
Lugo 29 B 1
Lugos = Lugoj 35 C 3
Lügumkloster 43 A 2
Luino 19 D 4
Lukmanier-P 19 D 4
Luckow 37 D 6
Lukschka-S 14 E 1
Luksor = Luxor 49 F 2, 50
Luleå 40 E 2
Lüle-Burgas 35 F 5
Luluaberg 49 E 5
Lund 40 C 5
Lunda, Ldsch 49 DE 5
Lund Chussem, Bg 44 G 1
Lundenburg = Břeclav 22 DE 2
Lundy, I 25 C 5
Lüneburg 16 E 2
Lüneburger Heide, Ldsch 16 DE 2/3
Lünen 16 B 4
Lunéville 27 F 2

Lunga=Dugi Otok=Grossa, I 32 D 2
Lungau, Ldsch 22 A 3
Lunjewka 44 G 2
Lunz 22 BC 3
Lupow, Fl 17 DE 1
Lure 27 F 3
Lurgan 25 BC 3
Lusambu 49 E 5
Luschnitz = Lůznice, Fl 22 B 1/2
Lustenau 19 E 3
Lütjenburg 16 E 1
Luton 25 E 5
Lüttich = Liège 11 D 4
Lutzmannsburg 22 D 3
Luxemburg, Ghztm 11 DE 5
— O 19 B 1
— bei Prov 11 D 4/5
Luxeuil 19 B 3
Luzern 20, 19 D 3
Luzon, I 54 B 1
Lychen 17 A 2
Lyck 14 E 3
Lydien, Ldsch 35 FG 6
Lynchburg 57 K 3
Lyngen 40 D 1
Lynn 57 L 2
Lyon 27 E 4
Lyonnais, Ldsch 27 E 4
Lys, Fl 27 D 1
Lysa Gora, Geb 37 C 6
Lyser Ort, K 37 C 3
Lyss 19 C 3
Lyßkowo 44 E 2
Lytton 55 F 3

M

Maalselven 40 D 1
Maan-Selkä, Höhenzug 40 F 1 G 2
Maas = Meuse, Fl 11 C 5/3
Maastricht 11 D 4
Macao 47 K 4
Macapá 59 D 2/3
Macdonell-Geb 54 C 5
Mac Donald-In 1 P 7
Maceió 59 F 3
Macerata 32 C 3
Machatsch-Kala 44 E 5
Mackenzie, Fl u. B 55 EG 2
— Mounts 55 EF 2
— Terr 55 FG 2
Mac-Bdstr Klintock-Kn 5 HJ 1
Mac-Kinley, Mount- 55 D 2
Macleod 57 C 1
Macomer 32 A 4
Mâçon (Fr) 27 E 3
Macon (USA) 57 J 4
Madagaskar, I 49 GH 6/7
Maddalena, I 32 A 4
Madeira, Fl 59 C 4 D 3
— I 49 A 1
Mädelegabel, Bg 19 F 3
Madison 57 H 2
Madonna di Campiglio 19 F 4
Madras, O u. Prov 47 D 6
Madre de Dios, Fl 59 BC 4
Madrid 30, 29 CD 2
Madura 47 C 7
Madü-S 17 BC 2
Mafeking 51 BC 1
Mafia-I 49 FG 5
Magallanes = Punta-Arenas, O 59 B 8
Magdalena, O 57 C 4
— Fl 59 B 1/2
Magdeburg 16 FG 3
Magellan-Straße 59 BC 8
Magenta 32 A 2
Magerö, I 40 F 1
Maggia 19 D 4
Maggyar-Szombathely 22 EF 3
Maglic, Bg 35 B 4
Magnetischer Nordpol 2
— Südpol 3
Magnitnaja 44 G 3
Mahagi 49 EF 4
Mahanadi, Fl 47 DE 4
Mahanoro 49 GH 7
Mahé, O Fr Bes 47 BC 6
Mahe, I 49 H 5
Mahenge 49 F 5
Mahón 29 G 3
Mahrenberg 22 C 4
Mährisch-Budwitz = Morawska-Budějowice 22 CD 1
Mährisch-Kromau = Morawska-Krumlow 22 D 1
Mährisch-Neustadt = Uncov 22 E 1
Mährisch-Ostrau = Ostrova 17 F 5
Mährisch-Trübau = Morawska-Třebova 22 D 1
Mährisch-Weißkirchen = Hranice 22 E 1
Maidstone 25 F 5
Maienfeld 19 E 3/4
Maikop 44 C 5
Mailand = Milano 32 A 2
Maimatschin 46 L 4
Main, Fl 19 EF 1
Mainburg 19 G 2
Maine (Fr.) Ldsch 27 BC 2
— (USA) St 57 LM 1/2
— et Loire, Dép 27 D 3
Mainhardter Wald 19 E 1
Mainland, I 25 A 1
Maintirano 49 G 6
Mainz 16 C 5
Maisur, O u. Ftm 47 C 6
Majdanpek 35 C 3
Majunga 49 G 6
Makalla 46 EF 7
Makarinskoje 44 C 1
Makarjew 44 D 2
Makarska 35 A 4
Makassar 54 A 3
Makassar-Straße 54 A 2/3
Makemo, I 54 L 4
Makedonien, Ld 35 CD 5
Mako 35 C 2
Makroschan 9
Maków 22 G 1
Malabar-Küste 47 B 6 C 7
Maladetta, Bg 29 F 1
Málaga 29 C 4
Malakka, O, III 46 L 8
— M. Str u. Malaiischer Schutz-St. 46 L 8
Malans 19 E 4
Malansche 49 D 5
Malapane, Fl 17 EF 5
Mälar-S 40 D 4
Malchin 16 G 2
Malchow 16 G 2
Malden, I 54 K 3
Maldonado 63
Malé 19 F 4
Malediven, In 47 B 7
Malgara 35 F 5
Malin Head, K 25 B 3
Mallicolo, I 54 F 4
Mallnitz 22 A 4
Mallorca, I 29 G 3
Mallow 25 A 4
Malmedy 11 E 4
Malmberget 40 E 2
Malmö 40 C 5
Malmysch 44 F 2
Maloja=Maloggia, P O 4 19 E 4
Mals 19 F 4
Malsfeld 16 D 4
Malta, I 5 G 7
Malung 40 C 3
Mamadysch 44 F 2
Man, I 25 C 3
Manacor 29 G 3
Managua 56 E 4
Manáos 59 C 3
Manar 47 CD 7
Manche, fr Dép 27 B 2
Manchester (Engl) 25 DE 4
— (USA) 57 L 2
Mandal 40 A 4
Mandale = Mandalai 47 G 4
Mandra, Bg 35 D 3
Mandschurei, chin. Nbld 46 NO 4
Mandschuria 46 M 4
Mandwi 47 A 4
Mangfall, Geb u. Fl 19 GH 3
Manfalut 50
Manfredonia 32 D 4
Mangalore 47 B 6
Mangarewa, In 54 L 5
Mangyschlak-HI 44 F 5
Manhattan 58
Manharts, Bg 22 C 2
Manias-S 35 F 5
Manila 54 B 1
Manipur 47 F 3/4
Manisa 35 F 6
Manitoba, Prov u. S 55 I 3
Mannheim 19 D 1
Manresa 29 FG 2
Mansfeld 16 F 4
Mansfield 25 E 4

Mansfield-I 55 KL 2
Mansura 50
Mantes 27 C 2
Mantua 32 B 2
Manytsch-S 44 D 4
Manzanares 29 D 3
— Fl 29 D 2, 30
Manzanillo (Kuba) 56 G 2
— (Mexiko) 56 B 3
Mapia-In 54 C 2
Mapimi 56 B 1
Maracaibo, O u. G 59 B 1
Maranchon 29 D 2
Maranhão, St 59 E 3
Marañon, Fl 59 B 3
Marathon 35 D 6
Marbach 19 E 2
Marbella 29 C 4
Marble-Bar 54 A 5
Marburg (Hessen-Nassau) 16 C 5
Marburg = Maribor (Südslawien) 32 D 1
March 25 F 4
Marchfeld, Ldsch 22 D 2
Marche, Ldsch 27 CD 3
Marchegg 22 DE 2
Marchienne 11 C 4
Marczal, Fl 22 E 3/4
Maremmen 32 B 3
Margonin 17 E 3
Mariager 43 A 1
Marianen, In, Jap Mand 54 D 1
Maria Theresiopel = Subotica 35 B 2
Mariazell 22 C 3
Marie Byrd-Land 3
Mariehamn 40 E 3
Mariembourg 11 C 4
Marienbad = Marianske-Lázene 16 G 5
Marienberg (Sachsen) 16 B 5
— (Westerwald) 17 A 5
Marienburg (Lettland) 37 F 3
— (Opr.) 14 B 2
— (Kaiser-Wilhelms-Ld) 54 D 3
Marienbrunn 8
Mariendorf 8
Mariensee 17 F 1
Marienwalde 17 C 2
Marienwerder 14 A 3
Mariguana-Insel 56 H 2
Maritza, Fl 35 EF 5
Mariupol 44 C 4
Marken, it Ldt 32 C 3
Markirch 19 C 2
Märkische Schweiz 17 AB 3
Märkisch-Friedland 17 D 2
Marklissa 17 C 5
Markranstädt 16 G 4
Marktredwitz 16 G 5
Marlow 16 G 1
Marmara, Meer u. I 35 FG 5
Marmaros-Sziget = Sighetul-Maramuresului 35 D 2
Marmolata, Bg 19 GH 4
Marne, Dép u. Fl 27 E 3 F 2
Marne-Rhein-Kn 19 AB 2
Marokko (span Schutzgeb.) 49 B 1
Marokko = Marrakesch, O 49 B 1
Maroldsweisach 16 EF 5
Maros, Fl 35 CE 2
Marquartstein 19 H 3
Marquesas-In 54 L 3
Marquette 57 H 1
Marrakesch 49 B 1
Marsala 32 C 6
Marsberg 16 C 4
Marseille 27 E 5
Mars-Geb 22 E 1
Marshall, O 57 G 4
Marshall-In, Jap Mand 54 FG 1/2
Martigny 19 C 4
Martigues 27 E 5
Martin 57 G 1
Martin-Kn 55 H 1
Martinique, I 56 K 4
Maruata 56 B 3
Marum 11 E 1
Marvão 29 B 3
Marwar 47 B 3
Marxstadt = Katharinenstadt 44 E 3
Maryborough 54 E 5
Martinsberg 22 BC 2
Maryland, St 57 K 3
Mas-a-fuera, I 59 A 6
Marysville 57 C 1
Maschike 48 C 2
Maseru 51 C 1
Maskarenen, In 49 H 6
Maskat 46 FG 6
Masmünster 19 C 3
Masovien, Ldsch 14 B 4 D 3
Massa 32 B 2
Massachusetts, St 57 L 2
Massaua 49 FG 3
Massow 17 C 2
Mastanlü 35 E 5
Masulipatam = Bandar 47 D 5
Masuren, Ldsch 14 CE 3
Matadi 49 D 5
Matahiwa, I 54 L 4
Matalo 47 D 7
Matamoros 56 C 1
Matarello 19 FG 4
Mataró de Mar 29 G 2
Matera 32 E 4
Matese-Geb 32 D 4
Matoppo-Bg 49 F 6/7
Matra, Geb 35 B 2
Matrei 19 G 3
Matschu, Fl 47 GH 2
Matsu 49 E 7
Mattagami 57 J 1
Mattawa 55 L 4
Matterhorn, Bg 19 C 4
Matthias-In 54 DE 3
Mattighofen 22 A 2
Matto Grosso, St, O u. Bgld 59 CD 3/4
Mattsee 22 A 3
Maturin 59 C 2
Maubeuge 27 D 1
Mauer-S 14 D 2
Maui, I 54 K 1
Mauna-Kea, V 54 K 1
Mauna-Loa, V 54 K 1
Maupertuis 27 C 3
Maupiti, I 54 K 4
Maures, Geb 27 F 5
Mauretanien, Kol 49 AB 3
Mauritius, I 49 H 7
Mautern (Niederösterreich) 22 C 2
— (Steiermark) 22 B 3
Mayari 56 G 2
Mayen 16 B 5
Mayenne, Dép, O u. Fl 27 B 2/3
Mayo, Prov 25 A 4
Mayrhofen 19 G 3
Mazamet 27 D 5
Mazzara 32 C 6
Mazarrón 29 E 4
Mazatlan 56 A 2
Mbamu, Fl 49 E 4
Meaford 57 J 2
Meakan, Bg 48 C 2
Mealhada 29 A 2
Meath, Prov 25 B 4
Meaux 27 D 2
Mecheln = Malines 11 C 3
Mecklenburger Bucht 16 F 1
Mecklenburg-Schwerin, Ld 16 FG 2
Mecklenburg-Strelitz, Ld 17 AB 2
Medebach 16 C 4
Medellin 59 B 2
Medemblik 11 D 2
Médoc, Ldsch u. O 27 B 4
Medias 35 E 2
Medinaceli 29 DE 2
Medicine-Hat 57 C 1
Medina 46 E 6
— del Campo 29 C 2
— de Rioseco 29 C 2
— Sidónia 29 C 4
Medine 49 AB 3
Medinet el Fajum 50
Medwjeschje 44 D 4
Meenen 11 B 4
Meer-Alpen 27 F 4
Meerane 16 G 5
Meersburg 19 E 3
Meerut 47 C 3
Megalokastron = Kandia = Heraklion 35 E 8
Megara 35 D 6
Mehadia 35 D 3
Mehlauken 14 D 2
Mehlsack 14 C 2
Meiderich 10
Meinberg 16 CD 4
Meiningen 16 E 5
Meiringen 19 D 4
Meisenheim 19 C 1
Meißen 17 A 4

Meißner, Bg 16 D 4
Mejillones 59 B 5
Mekka 46 E 6
Meknes 5 C 8
Mekong, Fl 47 G 2 I 6
Melanesien, In 54 E 3 G 4
Melbourne 54 D 6
— I 55 H 2
Meldorf 16 D 1
Melcda=Mljet, I 32 E 3
Melfi 32 D 4
Melibokus, Bg 19 D 1
Melilla 5 D 7
Melilli 32 D 6
Melitopol 44 B 4
Melk 22 C 2
Mellawi 50
Melle 16 C 3
Mellentin 17 BC 2
Mellerud 40 C 4
Mellno 17 E 2
Mellrichstadt 16 E 5
Mělnik (Böhmen) 17 B 5
Melnik (Bulgarien) 35 D 5
— (Polen) 37 D 5
Melö 40 C 2
Melsungen 16 D 4
Melun 27 D 2
Melville (Austr), I 54 C 4
Melville-B 55 M 1
Melville-HI 55 K 2
Melville, Sund u. I 55 GH I
Memel = Njemen=Nemunas 14 DE 1
Memel=Klaipeda 14 DE 1
Memel Niederung 14 D 1
Memelgebiet, aut.Geb 14 D 1
Memmingen 19 F 3
Memphis 50, 52
— (USA) 57 G 3
Menado 54 B 2
Menai Strait 25 C 4
Menam, Fl 47 H 5/6
Mende 27 D 4
Menderes, Fl 35 G 6 F 7
Mendoza 59 C 6
Mendrisio 19 D 4
Ménó, Bge 27 A 2
Mengo 49 F 4/5
Menkong 47 G 3
Menorca, I 29 G 3
Mensguth 14 C 3
Mentawei-In 46 K 9
Mentone 27 F 5
Mentschikal 17 E 2
Menzala-S 50
Meppel 11 E 2
Meppen 16 B 3
Meran 19 G 4
Merauke 54 D 3
Mercedes 63, 59 C 6
Mercurea-Ciucului 35 E 2
Mergen 46 N 4
Mergentheim 19 E 1
Mergui-In u. O 47 C 6
Mérida (Mexiko) 56 E 2
— (Span) 29 B 3
Mérida (Venezuela) 59 B 2
Meridian 57 H 4
Merioneth, Gfsch 25 CD 4
Merowe 49 EF 3
Merrick, Bg 25 C 3
Merseburg 16 FG 4
Mersina 49 F 1
Merthyr-Tydfil 25 D 5
Mertingen 19 F 2
Merw 46 G 5
Merzig 19 B 1
Merzweiler 19 C 2
Merzwiese 17 BC 3
Mesched 46 FG 5
Meseritz 17 C 3
Mesocco 19 E 4
Mesopotamien, Ldsch 46 E 5
Messina, O 32 D 5
— Str v 32 D 5
Messini 35 C 7
Messkirch 19 E 3
Meta, Fl 59 BC 2
— Incognita, Ldsch 55 LM 3
Metauro, Fl 32 C 3
Metoja, Ldsch 35 C 4
Metz 19 B 1
Meudon 28
Meurthe et Moselle, Dép 27 EF 2
Meuse=Maas, Fl u. Dép 27 E 2
Meuselwitz 16 G 4
Mewe 14 A 3
Mexikala 57 B 4
Mexiko, Rep u. O
— Golf v. 56 AC 1/3
Meyenberg 16 G 2
Mezö-Komarom 22 F 4
Mezötur 35 C 2
Miala 17 D 3
Miami 57 J 5
Miau, Fl 22 DE 2
Miava, O u. Fl 22 E 2
Michaelisdonn 16 CD 2
Michelsberg 19 H 1
Michigan, St u. S 57 H 1/2 J 2
Michoacan, St 56 B 3
Mickrow 17 E 1
Middelburg (Ndlde) 11 B 3
— (SAfr) 51 D 1
Middelfahrt 43 A 2
Middelkerke 11 A 3
Middlesbrough 25 E 3
Middlesex, Gfsch 25 E 5
Midia 35 G 5
Midland 57 E 4
Midzor, Bg 35 D 4
Miedzyrzec 37 D 6
Mielec 37 C 6
Mies = Stříbro 22 A 1
— Fl 19 H 1
Miesbach 19 G 3
Mieschkow 17 E 3
Mihályi 22 DE 3
Mijasaki 48 A 4
Mike 22 E 4
Mikronesien In 54 D 1 H 3
Milan 57 H 3
Milas 35 F 7
Milazzo 32 D 5
Milet, Ru 35 F 7
Milford (Engl) 25 C 5
— (USA) 57 C 3
Militsch 17 E 4
Milk River, Fl 57 CD 1
Millau 27 D 4
Milleschauer=Donnersbg 17 A 5
Millstatt 22 A 4
Milna 32 E 3
Milos, I 35 E 7
Miltenberg 19 E 1
Milwaukee 57 H 2
Minas 62 B 2
Minas Geraes, St 59 EF 4
Mindanao, I 54 B 2
Mindel, Fl 19 F 3/2
Mindelheim 19 F 2
Minden 16 CD 3
Mindoro, I 54 B 1
Mingan 55 M 3
Minho, Prov u. Fl 29 A 2
Minjeh 50
Minneapolis 57 G 1/2
Minnesota, St 57 FG 1
Minnewaukan 57 F 1
Minot 57 E 1
Minsk 44 A 3
Minussinsk 46 K 3
Miquelon, I 55 N 4
Mirabella-Bucht 35 EF 8
Miranda da Douro 29 B 2
Mirandella 29 B 2
Mirando de Ebro 29 D 1
Mirchau 17 EF 1
Mirdum 11 D 2
Mirecourt 27 F 2
Mirgorod 44 B 4
Mirowitz 22 AB 1
Mirsapur = Mirzapur 47 D 3/4
Mischabel, Bg 19 C 4
Misdroy, Bad 17 B 2
Miskólcz 35 C 1
Misol, I 54 BC 3
Mississippi, St u. Fl 57 GH 4
Missolungi 35 C 6
Missoula 57 C 1
Missouri, Fl 57 CF 2
— St 57 G 3
Mistassini-S 55 L 3
Mistek 22 F 1
Mistelbach 22 D 2
Miswalde 14 B 3
Mitau = Jelkava 37 D 3
Mitchell 57 F 2
Mito 48 C 3
Mitrowitza 35 C 4
Mittelberg 19 F 4
Mittelfranken, Rgbz 19 F 1 G 1
Mittel-Geb 17 AB 5
— -Kongo, Kol-Bez 49 D 4/5
Mittelland, Ldsch 19 C 3/4
— -Kanal 16 BC 3

Mittelländisches Meer 5
Mittelmark, Ldsch 17 AB 3
Mittel-Provinzen, Prov i Brit.Ind. 47 CD 4
Mittelwalde 17 D 5
Mittenwald 19 G 3
Mittenwalde 17 A 3
Mittersill 19 H 3
Mittlerer Ural, Geb 44 G 1/2
Mittweida 16 G 5
Mjershyze 17 F 4
Mjös-S 40 A 4
Mladotice 17 A 5
Mlawa 14 C 3
Moabit 8
Moala, I 54 G 4
Mobile, O u. B 57 H 4
Moçambique = Mosambik = Port. Ost-Afr., Kol u. O 49 G 6
Möckmühl 19 E 1
Mocsonok 22 EF 2
Modane 27 F 4
Modder, Bgzug 51 C 1
Modena 32 B 2
Modern = Modar 22 E 2/3
Modica 32 D 6
Mödling 22 D 2
Modschi 48 A 4
Möen, I 40 C 5 43 C 2
Moerbeke 11 B 3
Moerdschik 11 C 3
Moggio 22 A 4
Mogilno 17 E 3
Mogincual 49 FG 6
Mohave-Desert, Wüste 57 B 4
Mohilew 44 A 3
Möhne, Fl u. Talsperre 16 C 4
Mohrungen 14 B 3
Moiseküll 37 E 2
Mojave 57 B 3
Mojoro 48 C 2
Mokhai 47 F 1
Mokka 46 E 7
Mokpo 47 N 1/2
Mokschany 44 D 3
Mold 25 D 4
Moldau, aut. R.St 44 A 4
Moldau = Vltava Fl 17 B 5
— Ldsch 35 F 2
Moldauthein = Tyn-nad-Vltavou 22 B 1
Molde 40 A 3
Molfetta 32 E 4
Molina de Aragon 29 D 2
Moliro 49 E 5
Möll, Fl 22 A 4
Mollendo 59 B 4
Mölln 16 E 2
Mologa, O u. Fl 44 C 2
Molopo, Fl 51 B 1
Molsheim 19 C 2
Molukken, In S. u. Str 54 B 2
Mombasa = Mombassa 49 FG 5
Mömpelgard = Montbéliard 19 B 3
Monaghan, O u. Gfsch 25 B 3
Monako = Monaco, O u. Ftm 27 F 5
Mona-Passage 56 I 3
Monastir—Bitolj 35 C 5
Monção 29 A 1
Mönch, Bg 19 D 4
Mönchgut, HI 17 A 1
Monchique 29 A 4
Mondego, Fl 29 AB 2
Mondovi 32 A 2
Mondsee, O u. S 22 A 3
Monfalcone 32 C 2
Mongalla 49 F 4
Mongolei, chin Nbld 46 KN 4
Mongonui 54 G 6
Möng Tern 47 G 5
Monmouth, O u. Gfsch 25 D 5
Monopoli 32 E 4
Monroe 57 G 4
Monrovia 49 A 4
Monschau = Montjoie 11 E 4
Monserrat, Bg 29 F 2
Montabaur 16 B 5
Montafon, Tal 19 E 3
Montagne Noire, Bgld 27 B 2
Montalban 29 E 2
Montana, St 57 CD 1
Montargis 27 E 3
Montauban 27 C 4
Montbéliard = Mömpelgard 27 F 3
Montbenoit 19 B 4
Mont Blanc, Bg 19 B 4
Montblanch 29 F 2
Montbrison 27 E 4
Monteeau les Mines 27 D 3
Mont Cenis, Bg 27 F 4
Mont-Cervin = Matterhorn 19 C 4
Mont de Marsan 27 B 5
Mont d'Or 19 B 4
Mont Dore, Bg 27 D 4
Monte Adamello, Bg 32 B 1
Monte Alvo, Bg 32 A 4
Monte Argentario, Bg 32 B 3
Monte Cavallo, Bg 32 C 1
Monte Christi 56 H 3
Monte Christo, I 32 B 3
Monte Circeo, Bg 32 C 4
Monte Cristallo, Bg 19 H 4
Monteleone 32 E 5
Montélimar 27 E 4
Monte Linas, Bg 32 A 5
Monte-Marmolata, 19 GH 4
Montenegro = Zrna Gora, alte Prov 35 B 4
Monterey (Mexiko) 56 B 1
— (USA) 57 A 3
Monte Rosa, Bg 19 C 4
Monte Sant Angelo, Bg 32 D 4
Montes de Toledo, Geb 29 C 3
Monte Somma, Bg 33
Monte Urtica, Bg 32 A 4
Monte Vecchio, Bg 32 A 5
Montevideo 63 59 D 6
Monte Viso, Bg 27 F 4
Montfaucon 19 C 3
Montfort 27 B 2
Montgomery, Gfsch 25 D 4
Monthey 19 B 4
Monti Albani, Geb 32 C 4
Monti Berici, Bg 32 B 2
Montigny 19 B 1
Montilla 29 C 4
Monti Nebrodici, Geb 32 D 5/6
Monti Sibillini, Geb 32 C 3
Mont Lindsay, Bg 54 E 5
Montluçon 27 D 3
Mont Magnet 54 A 5
Montmartre 28
Montmédy 27 E 2
Mont Mézenc, Bg 27 E 4
Montmirail 27 E 2
Montmorillon 27 C 3
Montoro 29 C 3
Montpellier 27 D 5
Mont Perdu 29 EF 1
Mont Pilat, Bg 27 E 4
Montreal 55 L 4
Montreux 19 B 4
Mont Risoux, Bg 19 B 4
Montrose (Schottld) 25 DE 2
— (USA) 57 D 3
Monts d'Aubrac, Bgld 27 D 4
Monts du Forez, Geb 27 D 4
Monts du Vivarais, Geb 27 E 4
Monts Faucilles, Geb 27 EF 2
Mont Salève, Bg 19 B 4
Mont Tendre 19 B 4
Monte Vecchio, Bg 32 A 5
Mont Ventoux, Bg 27 E 4
Monza 32 A 2
Monzón 29 F 2
Moon, I u. Sund 37 D 2
Moosburg 19 G 2
Moose Factory 55 K 3
Mopika, I 54 K 4
Mór 22 F 3
Mora (Schweden) 40 C 3
— (Span) 29 F 2
Moradabad 47 C 3
Morawa = March, Fl 35 C 4/3
Morawa, Kom 35 C 4
Moray-Firth 25 D 2
Morbihan, Dép u. B 27 A 2/3
Mörchingen 19 B 2
Morecambe Bay 25 D 3/4
Morelia 56 B 3
Morella 29 EF 2
Morelos, St 56 C 3
Morewa, Banat 37 C 4
Morges 19 B 4
Morioka 48 C 3
Morlaix 27 A 2
Mororan 48 C 2
Morotai, I 54 B 2
Morris 57 F 1

Mörs 11 E 3
Morschansk 44 D 3
Morsum 16 C 1
Mortara 32 A 2
Morteau 19 B 3
Mosambik = Moçambique, Port.O.Afr., Kol u. O 49 G 6
—, Kanal v. 49 FG 6/7
Mosbach 19 E 1
Moselle, Dép 19 B 1/2
Mosel, Fl 19 B 3 B 1
Mosjöen 40 C 2
Moskau = Moskwa, O u. Gouv 44 C 2, 45
Moskwa, Fl 44 C 2
Mosquito-Bai 55 L 2
Mosquito, Bank, G u. Küste 56 F 4
Mossamedes 49 CD 6
Mossel-Bai 49 E 8
Mostaganem 6 E 7
Mostar 35 A 4
Mostowaja 44 G 2
Mosty 37 E 5
Mosyr 44 A 3
Motala 40 C 4
Motril 29 D 4
Möttling 32 D 2
Moudon 19 B 4
Moulins 27 D 3
Mount Blackburn 55 D 2
— Columbia 55 G 3
— Cook, Bg 54 G 7
— Egmont, Bg 54 G 6
— Elias 55, D 3
— Erebus, Bg 3
— Everest = Tschomolungma Bg 47 E 3
— Havard, Bg 57 D 3
— Hood, Bg 57 A 1
— Kosciuszko, Bg 54 E 6 D 6
— Logan, Bg 55 D 2
— Mac Kinley, Bg 55 D 2
— Mitchell, Bg 57 J 3
— Murchison 32 A 4
— Rainier, Bg 57 A 1
— Saint Elias, Bg 55 D 2/3
— Vancouver, Bg 55 E 2
— Whitney, 57 B 3
— Wrangel, Bg 55 D 2
Móura 29 B 3
Mourne Mounts 25 BC 3
Moûtiers 27 F 4
Moville 25 B 3
Moyobamba 59 B 3
Mrotschen 17 E 2
Mstislawl 44 B 3
Mtendo 49 F 6
Muansa 49 F 5
Muero-S 49 E 5
Mücka 17 B 4
Müden 16 E [illegible]
Mudania 35 G 5
Müggel-See 17 A 3
Muggendorf 19 G 1
Mugia 29 A 1
Müglitz = Mohelnice 22 D 1
Mugnano 33
Mühlacker 19 D 2
Mühlbach 19 G 4
Mühlberg 17 A 4
Mühlbock 17 C 3
Mühldorf 19 H 2
Mühlenbruch 17 C 2
Mühlhausen = Milevsko (Böhmen) 22 B 1
— (Ostpr) 14 B 2
— (Thür) 16 E 4
Mühlviertel 22 AB 2
Muhos 40 F 2
Mukab 54 A 2
Mukden 47 M 1
Mula 29 E 3
Mulde, Fl 16 G 4
Mulhacen, Bg 29 D 4
Mülhausen = Mulhouse, (Elsaß) 19 C 3
Mülheim a. Ruhr 16 A 4
Mull, I 25 BC 2
Mullet, Hl 25 A 3
Müllheim 19 C 3
Mullingar 25 B 4
Müllrose 17 B 3
Multan 47 B 2
Munamägi, Bg 37 F 3
Münchberg 16 F 5
Müncheberg 17 AB 3
München 21 19 G 2
Münchengrätz 17 BC 5
Münchmünster 19 G 2
Münden 16 D 4
Münder 16 D 3
Munhango 49 DE 6
Munkacz 37 D 7
Münsingen 19 E 2
Munster, Prov 25 AB 4
Münster (Aargau) 19 D 3
— (Elsaß) 19 C 2
— (Graubünden) 19 F 4
— (Westfalen) 16 B 4
— (a. St.) 19 C 1
Münsterberg 17 E 5
Münsterland 16 BC 4
Mur, Fl 22 AD 3/4
Murato 32 A 3
Murau 22 B 3
Murchison, Fl 54 A 5
Múrcia, O u. Prov 29 E 4
Murg 19 D 2
Muri 19 D 3
Murillo de Gallego 29 E 1
Mur-I 22 D 4
Müritz, S 16 G 2
Murjek 40 E 2
Murmansk 40 H 1
Murnau 19 G 3
Murom 44 D 2
Murray, Fl 54 D 6
Murrhardt 19 E 2
Mürren 19 C 4
Murschidabad 47 E 4
Mursuk 49 D 2
Murtal 22 AB 3
Murten, O u. S 19 C 4
Murussu = Jangtse-kiang, Fl 47 H 3 L 2
Mürz, Fl 22 C 3
Mürzsteg 22 C 3
Mürztal 22 C 3
Mürzzuschlag 22 CD 3
Mus Allah, Bg 35 D 4
Musgrave-Geb 54 BC 5
Muskau 17 B 4
Mustag-ata, Bg 47 C 1
Mutienitz = Mutěnice 22 DE 2
Muttra 47 C 3
Myers 57 J 5
Myitkjina 47 G 3
Mykenä, Ru 35 D 7
Mykonos, I 35 E 7
Mylwina 44 G 1
Myschynjez 14 D 3
Mysien, Ldsch 35 FG 6
Myslowitz 17 F 5
Mytilira 35 F 6
Mzensk 44 C 3

N

Naas 25 B 4
Nab, Fl 19 H 1
Nabburg 19 H 1
Nachitschewan, O u. aut. R.St. 44 E 6
Nachod 17 CD 5
Nadelkap = Kap Agulhas 49 E 8, 51 A 2
Nadworna 37 E 7
Nagaoka 48 B 3
Nagasaki 48 A 4
Nagoja 48 B 3
Nagold, O u. Fl 19 D 2
Nagpur 47 CD 4
Nagtschu, O u. Ldsch 47 F 2
Nagyatád 22 E 4
Nagybiccsie 22 F 1
Nagydorog 22 F 4
Nagykanizsa 32 E 1
Nagykaroly 35 D 2
Nagykáta 22 G 3
Nahe, Fl 19 C 1
Náhije 52
Nahuel-Huapi-S 59 BC 7
Naila 16 F 5
Nain 55 M 3
Nainpur 47 D 4
Nairn, O u. Gfsch 25 D 2
Nakel = Naklo 17 E 2
Nakonsawan 47 H 5
Nakskov 43 B 2
Nallamalai-Geb 47 C 5
Nalon, Fl 29 BC 1
Namaland, Groß u. Kl 49 D 7
Namdalen 40 C 2
Namib, Wüstenldsch 49 D 6
Namiest 22 D 1
Nam-mun, Fl 47 H 6
Namslau 17 E 4
Nam-tso = Tengri-nor, S 47 F 2

Namur, O u. Prov 11 CD 4
Nanao 48 B 3
Nancy = Nanzig 27 F 2
Nanjang 47 K 2
Nanjo-cho 54 DE 2
Nanking 47 L 2
Nanning 47 J 4
Nan-schan, Geb 47, (Kansu) GH 1
Nan-schan, Geb (Kuangsi), 47 JK 3
Nantes 27 B 3
Nantschang 47 L 3
Napier 54 G 6
Napo, Fl 59 B 3
Narbada, Fl 47 DB 4
Narbonne 27 D 5
Narenta, Fl 35 BA 4
Narew, Fl 37 DC 5
Naro 32 C 6
Narvik 40 D 1
Narwa, O u. B 37 F 2
Narym 46 HJ 3
Nashville 57 H 3
Nasik 47 B 5
Nassau 56 G 2
Nassau, Hessen-, Prov 6 BD 5
Nasser 49 F 4
Nassereit 19 F 3
Nässjö 40 C 4
Nassow 17 CD 1
Nastätten 16 B 5
Natal (Brasilien) 59 F 3
— Safr, St 51 D 1
Natchez 57 G 4
National-Park (Sierra Nevada) 57 B 3
Natuna-I 46 LM 8
Naturns 19 F 4
Nauari 59 D 2
Nauders 19 F 4
Nauen 16 G 3
Nauendorf 16 FG 4
Naumburg (a Saale) 16 F 4
— (a Bober) 17 C 4
Nauplion 35 D 7
Nauru, I 54 F 2/3
Nauta 59 B 3
Navarra, Prov 29 DE 1
Navia, O u. Fl 29 B 1
Nawalia 49 F 6
Nawanagar 47 AB 4
Naxö 40 C 5
Naxos, O u. I 35 E 7
Nayarit, St 56 AB 2
Nazareth 59 F 3
Nazas 57 E 5
Neapel = Napoli, O u, G 33, 32 D 4
Neapolis 35 D 7
Nebra 16 F 4
Nebraska, St u. Fl 57 EF 2
Neckar, Fl 19 D 2/1
Neckarsteinach 19 D 1
Neckarsulm 19 E 1
Nedlitz 16 G 3
Nedschd, Arab. St, 46 E 6
Nedschran 46 E 7
Ne Fud, Wüste 46 E 6
Negapatám 47 CD 6
Negoi, Bg 35 E 3
Negro, Fl 59 C 6
Negros, I 54 B 1/2
Neheim 16 BC 4
Neidenburg 14 C 3
Neiße O 17 E 5
— Fl 17 B 4/5
Neiva 59 B 2
Nelson (Kanada) 55 G 4
Nelson (Neuseeld) 54 G 6
— River 55 I 3
Nensa 17 F 5
Nepal, ind. Ftm, 47 DE 3
Nephi 57 C 3
Nepomuk 22 A 1
Nera, Fl 32 C 3
Neratowitz 17 B 5
Nesseby 40 G 1
Nesselwang 19 F 3
Neswisch 37 F 5
Nethe, Fl 11 DE 3
Netze, Fl 17 C 3
Netzthal 17 E 2
Neu-Amsterdam, I 1 P 6
Neu-Antwerpen 49 DE 4
Neubad 37 E 3
Neu-Becskerek 35 C 3
Neu-Berlin 62 A 2
Neubrandenburg 17 A 2
Neu-Braunschweig, Kanad. Prov 55 M 4
Neubreisach 19 C 2
Neubrück (Posen) 17 D 3
— (Prov Brandenburg) 17 B 3
Neuburg 19 G 2
Neuchâtel = Neuenburg, O u. S 19 B 3/4
Neudamm 17 B 3
Neudek 16 G 5
Neu-Dongola 49 EF 3
Neuenburg (Westpr.) 14 A 3
— = Neuchâtel (Schweiz) 19 B 3/4
Neuenburger See 19 B 4
Neuengland-Geb 54 E 5/6
Neuenhaus 16 A 3
Neuerburg 11 E 4
Neufahrwasser 15
Neufchâteau 27 E 2
Neufelden 22 B 2
Neu-Fundland, I 55 N 3/4
Neuguinea, I 54 CD 3
Neue Hebriden, In 54 FG 4
Neu-Haldensleben 16 F 3
Neuhammer 17 C 4
Neu-Hannover, I 54 E 3
Neuhaus = Jindrichuv-Hradeo (Böhmen) 22 BC 1
— (Prov Hannover) 16 D 2
Neuhäusel = Nowé Zámky) 22 F 2/3
Neuhof = Novy Dvur 22 A 1
Neuhofen 22 B 2
Neukaledonien, I 54 F 5
Neukastilien, Prov 29 C 3 D 2
Neukirchen 19 H 3
Neukölln 17 A 3, 8
Neu-Langenburg = Tukuju 49 F 5/6
Neumark 17 BC 2/3
Neumarkt = Nowytarg (Galizien) 22 G 1
— (Niederschlesien) 17 D 4
— (Oberbay) 19 H 2
— (Oberpfalz) 19 G 1
— (Oberösterreich) 22 A 2
— (Steiermark) 22 B 3
— (Südslawien) 22 B 4
Neu-Mecklenburg, I 54 E 3
Neu-Mittelwalde 17 E 4
Neumünster 16 DE 1
Neunkirchen (Niederösterreich) 22 D 3
— (Rheinprov) 19 C 1
Neu-Pommern, I 54 DE 3
Neu-Plymouth 54 G 6
Neurode 17 D 5
Neu-Ruppin 16 G 3
Neusalz 17 C 4
Neu-Sandec 37 C 7
Neusatz = Novi Sad 35 B 3
Neu-Schottland, HI u. Kanad. Prov 55 M 4
Neuseeland, Dom u. I 54 F 7 G 6
Neusibirische In 2
Neusiedler S 22 D 3
Neuss 11 E 3
Neustadt (a Warthe) 17 E 3
— (a Orla) 16 F 5
— (Böhmen) 17 D 5
— (Mecklenburg) 16 F 2
— (Mittelfranken 19 F 1)
— (Oberpfalz) 19 H 1
— (Pfalz) 19 D 1
— (Pommerellen) 17 F 1
— (Posen) 17 D 3
— (Prov Brandenburg) 16 G 3
— (Prov Hannover) 16 D 3
— (Sachsen) 17 B 4
— (Schleswig-Holstein) 10 E 1
— (Thür) 16 F 5
Neustädtel 17 C 4
Neustadtl = Novy Mesto 22 D 1
Neustettin (Pommern) 17 D 2
Neustrelitz (Mecklenbg-Str.) 17 A 2
Neu Südwales, St 54 E 6
Neutitschein = Novy Kčin 22 EF 1
Neutomischel = Nowy Tomyšl 17 CD 3
Neutra, Kom u. O, Geb u. Fl 22 F 2
Neuulm 19 F 2
Neuwasser 17 D 1
Neuwedell 17 C 2

Olfen 16 B 4
Olhão 29 B 4
Olita 37 E 4
Oliva (b Danzig) 15
— (Span) 29 EF 3
Olivença 29 B 3
Olmütz = Olomouc 22 E 1
Olonez 44 B 1
Olonos, Bg 35 C 7
Oloron 27 B 5
Olot 29 G 1
Olpe 16 B 4
Olperer, Bg 19 G 3
Öls 17 E 4
Olsa, Fl 22 F 1
Olsau 17 F 5
Olschany 37 F 4
Olschtyn 17 F 5
Ölsnitz 16 G 5
Olten 19 C 3
Oltenitza 35 F 3
Olty 44 D 5
Olymp, Bg 35 D 5
Olympia (Washington) 57 A 1
—, Ru (Griechenld) 35 C 7
Omagh 25 B 3
Omaha 57 F 2
Oman, Ldsch u. G v 46 F 6/7
Ombrone, Fl 32 B 3
Omdurman 49 EF 3
Ominato 48 C 2
Omoa 56 E 3
Omsk 46 H 3
Omulew, Fl 14 D 3
Onda 29 E 3
Onega, O, Fl u. S 44 C 1
Ongole 47 D 5
Onon-In, 54 DE 2
Onse, Fl 25 DE 3/4
Ontario, O u. St 55 JK 3/4
Ontario-S 57 K 2
Oodnadatta 54 C 5
Ooldea-Geb 54 C 6
Oosterend 11 C 1
Ootmarsum 16 A 3
Opalenitza 17 D 3
Opatow 37 C 6
Opladen 16 B 4
Oporto = Porto 29 A 2
Opotschka 44 A 2
Oppeln 17 EF 5
Oppenheim 19 D 1
Oran 5 D 7
Orange 27 E 4
Oranienbaum 40 G 4
Oranienburg 17 A 3
Oranien-Geb 54 C 3
Oranje-Frst 49 E 7, 51 C 1
Oranje, Fl 49 DE 7, 51 C 1/2
Orb 16 D 5
Orbe, O u. Fl 19 B 4
Orbetello 32 B 3
Orbigo, Fl 29 C 1
Orchies 11 B 4
Ording 16 C 1
Ordos, Ldsch u. Volk 46 LM 4/5
Ordu 44 C 5
Örebro 40 C 4
Oregon, O u. St 57 AB 1/2
Orel, O u. Gouv 44 C 3
Orenburg 44 G 3
Orense 29 B 1
Orfani, O u. G 35 D 5
Orihuela 29 E 3
Orinoko, Fl 59 C 2
Orio 29 DE 1
Ori-S 40 G 3
Oristano 32 A 5
Orizaba O u Pik v 56 C 3
Orjen, Bg 35 B 4
Orka, Fl 40 B 3
Orkney-In u. Gfsch 25 DE 1
Orla, Fl 16 F 5
Orlando 57 J 5
Örlandet 40 B 3
Orléanais, Ldsch 27 CD 3
Orleans (Bras) 62 B 2
Orléans (Fr) 27 C 3
Orlow 44 E 2
Orlowsk 44 G 3
Ornans 19 B 3
Orne, Dép u. Fl 27 BC 2
Örnskoldsvik 40 D 3
Oropesa 29 F 2
Orosei 32 A 4
Orosháza 35 C 2
Orsa 40 C 3
Orscha 44 A 3
Orsières 19 C 4
Orsk 44 G 3
Orsova 35 D 3
Ortegal, K 29 AB 1
Ortelsburg 14 C 3
Ortenau, Ldsch 19 CD 2
Ortenberg 16 D 5
Ortler, Alpen u. Bg 19 F 4
Ortigueira 29 AB 1
Orust, O u. I 40 B 4
Orvieto 32 C 3
Orzekow 9
Osaka 48 B 4
Oschatz 17 A 4
Oschersleben 16 EF 3
Ösel = Saaremaa, I 37 C 2
Osen 40 B 2
Oshkosh 57 H 2
Oskarshamn 40 D 4
Oslo = Kristiania, O u. Fjord 40 B 4
Osma 29 D 2
Osnabrück 16 C 3
Osning, Bg 16 C 3
Osogna 19 DE 4
Oss 11 D 3
Ossa, Bg 35 D 6
— Fl 14 AB 3
— O 44 G 2
Ossetien, N- u. S-, aut. Geb. 44 D 5
Oßinowsk 44 E 1
Oßipowitsch 44 A 3
Osszus, Geb 22 G 1
Ostafrika, Deutsch-, früh. dtsch Kol 49 F 5
Ost-Beskiden, Geb 37 CD 7
Ostchinesisches Meer = Tunghai 47 MN 2/3
Ost-Dievenow 17 B 1
Ostdünkirchen 11 A 3
Oste, Fl 16 CD 2
Ostende 11 A 3
Osterbotten, Ldsch 40 F 2/3
Osterburg 16 F 3
Osterwieck 16 E 4
Osterzell 19 F 3
Österdalen, Ldsch 40 B 3
Oster-Ems, Fl 16 A 2
Osterfeld 10
Osterholz 16 C 2
Oster, I 1 F 6
Osterkappeln 16 BC 3
Osterode (Opr) 14 B 3
— (a Harz) 16 E 4
Österreich, St 19 FH 3
Österreichische Alpen 22 BC 3
Oster-Schelde, Mdg 11 B 3
Osterstade 16 C 2
Östersund 40 C 3
Ostflandern, Prov 11 B 4
Ostfriesische In 16 AB 2
Ostfriesland, Ldsch 16 B 2
Ost-Ghats, Geb 47 C 6 D 5
Ost-Griqualand 51 D 2
Ostheim 16 E 5
Osthofen 19 D 1
Ostia 32 C 4
Ost-Jordanland, brit Mand 46 D 5
Ostkordillere, Geb 59 C 4 B 2/3
Östlich Adrar, Ldsch 49 BC 3
Östl. Gobi, Wüste 46 MN 4
Östliche Sierra Madre, Geb 56 B 1 C 2
Ostpreußen, Prov 13
Ostrog 37 F 6
Ostrokollen 14 E 3
Ostrolenka 14 D 3
Ostrow = (Masowien) 37 C 5
— (Rußland) 44 A 2
Ostrowico 37 C 6
Ostrowo = Ostrow-Poznanski (Posen) 17 E 4
— (Rumelien) 35 C 5
Ost-Rumelien, Ldsch 35 EF 4
Ostsee 5 HJ 3
Ost-Tirol, Ldsch 19 H 4
Ost-Turkistan 46 J 5
Osweja 37 G 3
Ota, Bg 35 D 6
Otaru 48 C 2
Otawi 49 D 6
Othoni, I 35 B 6
Otra, Fl 40 A 4
Otranto, O 32 F 4
—, Str v 35 B 5
Otschakow 44 B 4
Otta 40 B 3
Ottajano 33

Norrbotten, Ver.Bez 40 DE 2
Norrköping 40 D 4
Norrland, Ldt 40 CD 2
North Dakota, St 57 EF 1
— Carolina, St 57 K 3
Northeim 16 DE 4
North Platte 57 E 2
Northampton, O u. Gfsch 25 E 4
North Downs 25 EF 5
Northumberland, Gfsch 25 DE 3
Norton-Sund 55 B 2
Nortorf 16 D 1
Norway House 55 I 3
Norwegen, Kgr 40
Norwich 25 F 4
Nottingham, O u. Gfsch 25 E 4
Noschiro 43 BC 2
Nösner-Ld, Ldsch 35 E 2
Noto 32 D 6
Novara 32 A 2
Novi (Bosnien) 32 E 2
— (It) 32 A 2
— Basar 35 F 4
Nowaja-Semlja, In 46 EF 1
Novo Retondo 49 D 6
Nowawes 17 A 3
Nowgorod, O u. Gouv 44 B 2
Nowipasar 35 C 4
Nowo-Alexandrowsk 37 F 4
Nowogrod 37 C 5
Nowogrodek, O u. Woiw 37 E 5
Nowo-Radomsk 37 B 6
Noworoßiisk 44 C 5
Nowo-Sibiersk 46 J 3
Nowo Troki 37 E 4
Nowotscherkask 44 D 4
Nowo Usensk 44 E 3
Nowy Dwor 37 C 5
Noyon 27 D 2
Nubien, Ld 49 EF 3
Nubische Wüste 49 F 2
Nucha 44 E 5
Nuevo Leon, St 57 EF 5
Nuits 27 E 3
Numea 54 F 5
Nunivak, I 55 B 2
Nürnberg 19 G 1
Nürschan = Nýřany 22 A 1
Nusse 16 E 2
Nußdorf 22 E 2
Nyborg 43 B 2
Nybro 40 C 4
Nyiregyhaza 35 C 2
Nykarleby 40 E 3
Nykjöbing (Falster) 43 B 2
— (Seeland) 43 B 2
Nyköping 40 D 4
Nyland 40 D 3
— Ver.Bez 40 EF 3
Nyon 19 B 4
Nyons 27 E 4
Nyslott 40 G 3
Nysted 43 B 2

O

Siehe auch unter V nach

Oahu, I 54 K 1
Oakland 57 A 3
Oase Baharie 50
— Bilma 49 D 3
— Chargeh 50
— Dachel 49 E 2
— Dschado 49 CD 2
— el Dschofra 49 D 2
— Farafrah 49 E 2
— Merga 49 E 3
— Siwah 49 E 2
— Zerzura 49 E 2
Oaxaca, St i. Mexiko 56 C 3
Ob, Fl 46 GJ 1/3
Oban 25 C 2
Obbia 49 GH 4
Obdach 22 B 3
Oberammergau 19 G 3
Oberau 19 G 3
Oberbayern, Rgbz 19 G 1/2 H 2/3
Oberburma, ind Prov 47 FG 4
Obdorsk 46 GH 2
Oberdrauburg 19 H 4
Oberer See = Lake Superior 57 GH 1
Oberfranken, Rgbz 19 FG 1
Ober-Guinea, Ldsch 49 AC 4
Obergurgl 19 G 4
Oberhausen 16 A 4
Oberhof 16 E 5
Ober-Inntal, Tal 19 F 3
Ober-Lahnstein 16 B 5
Oberland, Berner 19 C 4
Oberlausitz, Ldsch 17 BC 4
Ober-Leschen 17 C 4
Ober-Moldau (Horiče, Vltavice) 22 A 2
Obernburg 19 E 1
Oberndorf 19 D 2
Ober-Österreich, Ld 22 BC 2
Oberpfalz, Rgbz 19 GH 1
Oberschlesien, Prov 17 EF 5
Oberschöneweide 8
Oberschwaben, Rgbz 19 EG 3
Obersitzko 17 D 3
Oberstdorf 19 F 3
Oberstein 19 C 1
Ober-Ursel 16 C 5
Ober-Vellach 22 A 4
Oberviechtach 19 H 1
Ober-Volta, Kol 49 BC 3
Ober-Wölz 22 B 3
Ober-Zeiring 22 B 3
Obidos 59 D 3
Öbisfelde 16 EF 3
Obojan 44 C 3
Obornik 17 DE 3
Obra-Bruch 17 D 3
Obra, Fl 17 C 3
Obschtschi Syrt, Hügelld 44 F 3
Ocaña 29 D 3
Obwalden, Kt 19 D 4
Oceanside 57 B 4
Ochansk 44 F 2
Ocholt 16 B 2
Ochotsk 46 P 3
Ochotskisches Meer 46 PQ 3
Ochrida, O u. S 35 C 5
Ochsenfurt 19 F 1
Ochsenhausen 19 E 2
Ochsenkopf, Bg 16 F 5
Ocós 56 D 4
Odate 48 C 3
Odde 40 A 3
Ödenburg Sopron, Gespan 22 DE 3
Odenkirchen 11 E 3
Ödemisch 35 G 6
Odense 40 B 5, 43 B 2
Odenwald, Geb 19 DE 1
Öderan 17 A 5
Oderberg 17 B 3
Oder-Bruch 17 B 3
Oder-Geb 22 E 1
Oder, Fl 17 BF 2/5
Odessa 44 B 4
Oels = Olesnice 22 D 1
Ofanto, Fl 32 D 4
Offaly=Kings, Ir.Bez 25 B 4
Offenbach 16 CD 5
Offenburg 19 C 2
Öffingen 19 F 2
Ofvansjö 40 D 3
Ogden 57 C 2
Oginski-Kn 37 E 5
Ogowo, Fl 49 D 4/5
Ognon = Oignon, Fl 19 B 3
— O 27 FE 3
Ogulia 32 D 2
Ogyalla 22 F 3
Ohio, St u. Fl 57 J 2 H 3
Ohlau 17 E 5
Ohligs 16 AB 4
Ohm-Bge 16 E 4
Ohra 17 F 1
Ohrdruf 16 E 5
Öhringen 19 E 1
Oiraten-Gebiet, aut. Geb 46 J 3
Oise, Dép u. Fl 27 D 2
Oitoz-P 35 F 2
Oka, Fl 44 C 3 D 2
Oker, Fl 16 E 3/4
Oki-In 48 A 3
Oklahoma, St u. O 57 F 3/4
Okna 35 E 3
Oknista 37 E 3
Öland, I 40 D 4
Olbernhau 17 A 5
Oldenburg, Ld u. O 16 BC 2
— (Schleswig-Holstein) 16 EF 1
Oldenstadt 16 E 3
Oldenzaal 16 AB 3
Oldersum 16 B 2
Oldesloe, Bad 16 E 2
Oldham 25 DE 4
Olekma, Fl 46 MN 2/3
Olenek, Fl 46 LN 1/2

Olfen 16 B 4
Olhão 29 B 4
Olita 37 E 4
Oliva (b Danzig) 15
— (Span) 29 EF 3
Olivença 29 B 3
Olmütz = Olomouc 22 E 1
Olonez 44 B 1
Olonos, Bg 35 C 7
Oloron 27 B 5
Olot 29 G 1
Olpe 16 B 4
Olperer, Bg 19 G 3
Öls 17 E 4
Olsa, Fl 22 F 1
Olsau 17 F 5
Olschany 37 F 4
Olschtyn 17 F 5
Ölsnitz 16 G 5
Olten 19 C 3
Oltenitza 35 F 3
Olty 44 D 5
Olymp, Bg 35 D 5
Olympia (Washington) 57 A 1
—, Ru (Griechenld) 35 C 7
Omagh 25 B 3
Omaha 57 F 2
Oman, Ldsch u. G v 46 F 6/7
Ombrone, Fl 32 B 3
Omdurman 49 EF 3
Ominato 48 C 2
Omoa 56 E 3
Omsk 46 H 3
Omulew, Fl 14 D 3
Onda 29 E 3
Onega, O, Fl u. S 44 C 1
Ongole 47 D 5
Onon-In, 54 DE 2
Onse, Fl 25 DE 3/4
Ontario, O u. St 55 JK 3/4
Ontario-S 57 K 2
Oodnadatta 54 C 5
Ooldea-Geb 54 C 6
Oosterend 11 C 1
Ootmarsum 16 A 3
Opalenitza 17 D 3
Opatow 37 C 6
Opladen 16 B 4
Oporto = Porto 29 A 2
Opotschka 44 A 2
Oppeln 17 EF 5
Oppenheim 19 D 1
Oran 5 D 7
Orange 27 E 4
Oranienbaum 40 G 4
Oranienburg 17 A 3
Oranien-Geb 54 C 3
Oranje-Frst 49 E 7, 51 C 1
Oranje, Fl 49 DE 7, 51 C 1/2
Orb 16 D 5
Orbe, O u. Fl 19 B 4
Orbetello 32 B 3
Orbigo, Fl 29 C 1
Orchies 11 B 4
Ording 16 C 1
Ordos, Ldsch u. Volk 46 LM 4/5
Ordu 44 C 5
Örebro 40 C 4
Oregon, O u. St 57 AB 1/2
Orel, O u. Gouv 44 C 3
Orenburg 44 G 3
Orense 29 B 1
Orfani, O u. G 35 D 5
Orihuela 29 E 3
Orinoko, Fl 59 C 2
Orio 29 DE 1
Ori-S 40 G 3
Oristano 32 A 5
Orizaba O u Pik v 56 C 3
Orjen, Bg 35 B 4
Orka, Fl 40 B 3
Orkney-In u. Gfsch 25 DE 1
Orla, Fl 16 F 5
Orlando 57 J 5
Örlandet 40 B 3
Orléanais, Ldsch 27 CD 3
Orleans (Bras) 62 B 2
Orléans (Fr) 27 C 3
Orlow 44 E 2
Orlowsk 44 G 3
Ornans 19 B 3
Orne, Dép u. Fl 27 BC 2
Örnskoldsvik 40 D 3
Oropesa 29 F 2
Orosei 32 A 4
Orosháza 35 C 2
Orsa 40 C 3
Orscha 44 A 3
Orsières 19 C 4
Orsk 44 G 3
Orsova 35 D 3
Ortegal, K 29 AB 1
Ortelsburg 14 C 3
Ortenau, Ldsch 19 CD 2
Ortenberg 16 D 5
Ortler, Alpen u. Bg 19 F 4
Ortigueira 29 AB 1
Orust, O u. I 40 B 4
Orvieto 32 C 3
Orzekow 9
Osaka 48 B 4
Oschatz 17 A 4
Oschersleben 16 EF 3
Ösel = Saaremaa, I 37 C 2
Osen 40 B 2
Oshkosh 57 H 2
Oskarshamn 40 D 4
Oslo = Kristiania, O u. Fjord 40 B 4
Osma 29 D 2
Osnabrück 16 C 3
Osning, Bg 16 C 3
Osogna 19 DE 4
Oss 11 D 3
Ossa, Bg 35 D 6
— Fl 14 AB 3
— O 44 G 2
Ossetien, N- u. S-, aut. Geb. 44 D 5
Oßinowsk 44 E 1
Oßipowitsch 44 A 3
Osszus, Geb 22 G 1
Ostafrika, Deutsch-, früh. dtsch Kol 49 F 5
Ost-Beskiden, Geb 37 CD 7
Ostchinesisches Meer = Tunghai 47 MN 2/3
Ost-Dievenow 17 B 1
Ostdünkirchen 11 A 3
Oste, Fl 16 CD 2
Ostende 11 A 3
Osterbotten, Ldsch 40 F 2/3
Osterburg 16 F 3
Osterwieck 16 E 4
Osterzell 19 F 3
Österdalen, Ldsch 40 B 3
Oster-Ems, Fl 16 A 2
Osterfeld 10
Osterholz 16 C 2
Oster, I 1 F 6
Osterkappeln 16 BC 3
Osterode (Opr) 14 B 3
— (a Harz) 16 E 4
Österreich, St 19 FH 3
Österreichische Alpen 22 BC 3
Oster-Schelde, Mdg 11 B 3
Osterstade 16 C 2
Östersund 40 C 3
Ostflandern, Prov 11 B 4
Ostfriesische In 16 AB 2
Ostfriesland, Ldsch 16 B 2
Ost-Ghats, Geb 47 C 6 D 5
Ost-Griqualand 51 D 2
Ostheim 16 E 5
Osthofen 19 D 1
Ostia 32 C 4
Ost-Jordanland, brit Mand 46 D 5
Ostkordillere, Geb 59 C 4 B 2/3
Östlich Adrar, Ldsch 49 BC 3
Östl. Gobi, Wüste 46 MN 4
Östliche Sierra Madre, Geb 56 B 1 C 2
Ostpreußen, Prov 14
Ostrog 37 F 6
Ostrokollen 14 E 3
Ostrolenka 14 D 3
Ostrow = (Masowien) 37 C 5
— (Rußland) 44 A 2
Ostrowiec 37 C 6
Ostrowo = Ostrow-Poznanski (Posen) 17 E 4
— (Rumelien) 35 C 5
Ost-Rumelien, Ldsch 35 EF 4
Ostsee 5 HJ 3
Ost-Tirol, Ldsch 19 H 4
Ost-Turkistan 46 J 5
Osweja 37 G 3
Ota, Bg 35 D 6
Otaru 48 C 2
Otawi 49 D 6
Othoni, I 35 B 6
Otra, Fl 40 A 4
Otranto, O 32 F 4
—, Str v 35 B 5
Otschakow 44 B 4
Otta 40 B 3
Ottajano 33

Ottawa, Fl 57 K 1
— O 55 L 4
Ottawa-In 55 KL 3
Ottenschlag 22 C 2
Otterberg 19 C 1
Otterndorf 16 C 2
Ottersberg 16 D 2
Ottmachau 17 E 5
Ottobeuren 19 F 3
Öttingen 19 F 2
Ottrott 19 C 2
Ötz 19 F 3
Ötztaler Alpen 19 FG 4
Ótura 22 E 2
Ouchy 19 B 4
Oudenaarde 11 B 4
Oudtshoorn 49 E 8
Oullins 27 E 4
Oulu = Uleåborg 40 F 2
Oulu-Järvi, S 40 F 2
Ounas, Fl 40 E 1/F 2
Ounas-Seikä, Bg 40 F 2
Our, Fl 11 E 4/5
Ourthe, Fl 11 D 4
Ouiroga 29 B 1
Ouro Preto 62 C 1
Ovar 29 A 2
Ovalle 59 B 6
Overflakkee, I 11 C 3
Oviedo 29 C 1
Owen Stanley-Geb 54 D 3/4
Owinsk 17 D 3
Owrutsch 44 A 3
Oxford, O u. Gfsch 25 E 5
Oynhausen, Bad 16 C 3

P

Pf und Ph siehe auch unter F nach

Paarl 51 A 2
Pabjanice 37 B 6
Pacanova 59 C 4
Pachino 32 D 6
Pachuca 56 C 2
Padang 46 KL 9
Paderborn 16 C 4
Padstow 25 C 5
Padua 32 B 2
Paestum, Ru 32 D 4
Pagan, I 54 D 1
Pagny 19 B 2
Pago, I 32 D 2
Paila 57 E 5
Paimpol 27 A 2
Paisley 25 C 3
Paita 59 A 3
Pakhoi 47 J 4
Paknam 47 H 6
Pakosch = Pakość 17 EF 3
Paks 22 F 4
Pal 47 CD 2
Palamos 29 G 2
Palanpur 47 B 4
Palapye 49 E 7
Palást = Plaštovce 22 FG 2
Palatka 57 J 5
Palastina 46 D 5
Palau-In 54 C 2
Palavas 27 D 5
Palawan, In 54 A 1/2
Paldamo 40 F 2
Palembang 46 L 9
Palencia 29 C 1
Palermo 32 C 5
Palestine (USA) 57 F 4
Paletwa 47 F 4
Palghat 47 C 6
Palk-Str 47 CD 7
Pallanza 19 D 4
Palma (Kampanien) 32 C 6
— (Mallorka) 29 G 3
— I 49 A 2
— del Rio (Span) 29 C 4
Palmanova 32 C 2
Palmas, O (Sardinien) 32 A 5
Palmas-In 54 B 2
Palm-Beach 57 J 5
Palmela 29 A 3
Palmerston 54 C 4
Palmerston-In 54 IK 4
Palmi 32 D 5
Palmnicken 14 B 2
Palmyra-I 54 I 2
Pamhagen 22 DE 3
Pamiers 27 C 5
Pamir-Hochld 47 B 1
Pamplona 29 E 1
Pampas, Ldsch 59 C 6
Panama, O, St u. Golf 56 FG 5
Panamakanalzone 56 G 5
Panay, I 54 B 1
Panderma = Bandirma 35 G 5
Pandschab = Punjab, Prov 47 BC 2
Pandschim = Nova Goa 47 B 5
Pankow 8
Pantschowa = Pančova 35 C 3
Panuco 56 C 2
Paoking 47 K 3
Paola 32 DE 5
Pápa 22 E 3
Papasquiaro 57 D 5
Papenburg 16 B 2
Papenhagen 17 C 1
Papete, I 54 L 4
Paprodtken 14 D 3
Papua, Terr 54 D 3
Papua-Golf 54 D 3
Pará, O, Fl u. St 59 D 3 E 2/3
Paracels-In 47 K 5
Paraguay, St 59 D 5
Parahyba, O u. St 59 F 3
Paramaribo 59 D 2
Paraná, O, Fl u. St 62 A 1/2
Paranagua 62 B 2
Paranahyba, Fl 59 DE 4
Paratschin 35 C 4
Paraty 62 C 1
Parchim 16 FG 2
Parchwitz 17 D 4
Parczew 37 D 6
Pardo 59 C 4
Pardubitz 17 CD 5
Parecevela-Riff 54 C 1
Paredon 56 B 1
Parenzo 32 C 2
Parga 35 C 6
Paria-Golf 59 C 1
Paris (Fr) 28
— (USA) 57 F 4
Parlá-Kimedi 47 D 5
Parma 32 B 2
Parnahyba, O u. Fl 59 E 3
Parnaß, Bg 35 D 6
Parndorf 22 DE 2
Párnon, Geb 35 D 7
Paros, I 35 E 7
Párral 57 D 5
Parras 56 B 1
Parry-Sund 57 J 1
Parry-In 55 GH 1
Parsberg 19 G 1
Partenkirchen 19 G 3
Parthenen 19 F 4
Parthenay 27 B 3
Partinico 32 C 5
Pasadena 57 B 4
Pasçany 35 F 2
Pas de Calais, Dép u. M.Str 27 CD 1
Pasewalk 17 AB 2
Pasing 19 G 2
Passarge, Fl 14 B 2/3
Passau 22 A 2
Passauer Wald 22 A 2
Passenheim 14 C 3
Passo Fundo 62 A 2
Pass Thurn 19 H 3
Pasto 59 B 2
Pásztó 22 G 3
Patagonien, Ldsch 59 BC 7/8
Patanga 47 E 3
Paternion 22 A 4
Patiala 47 C 2/3
Patmos, I 35 F 7
Patna 47 DE 3
Patos 59 E 4
Patras 35 C 6
Patschkau 17 E 5
Pau 27 B 5
Pauillac 27 B 4
Paulsdorf 9
Paumotu-In, s. Tuamotu-In 54 LM 5
Pauting 47 KL 1
Pauto 47 K 1
Pavia 32 A 2
Paweodar 46 HJ 3
Pawlograd 44 C 4
Pawlowsk 44 C 4
Paxos, I 35 C 6
Payerbach 22 C 3
Payerne 19 B 4
Paysandu 59 D 6
Pazardžik 35 E 4
Paznauner Tal 19 F 3/4
Peace River, Fl 55 FG 3
Pearl River, Fl 57 H 4

Pirna 17 AB 5
Pirot 35 D 4
Pisa 32 B 3
Pisagua 59 B 4
Pischelsdorf 22 CD 3
Pisciotta 32 D 4
Pisco 59 B 4
Pisek 22 B 1
Pisino 32 C 2
Pissa, Fl 14 E 2
Pistoja 32 B 3
Pistyan 22 E 2
Pisuerga, Fl 29 C 1/2
Piteå O u. Fl 40 DE 2
Piteschti 35 E 3
Pitkäranta 40 G 3
Pitrags 37 D 3
Pitschen 17 F 4
Pittsburg 57 J 2
Pityusen, In 29 F 3
Piz Bernina, Bg 19 F 4
Piz Languard, Bg 19 EF 4
Piz Linard 19 EF 4
Pjatigorsk 44 D 5
Pjäw-S 40 G 2
Pjöngjang = Heijo 47 N 1
Placentia 55 N 4
Pladen = Blatno 17 A 5
Plan = Planá 19 G 4
Planitz = Plánice (i Böhmen) 22 A 1
Planitz (b Zwickau) 16 G 5
Plasencia 29 B 2
Plasy 22 A 1
Plateau de Langres 27 E 3
— de Millevaches 27 D 4
— du Coteau du Missouri 57 E 1 F 2
— von Malwa 47 C 4
— von Tademeit 49 C 2
Plathe 17 C 2
Platten-S = Balaton 22 EF 3/4
Plattling 19 H 2
Platz = Stráž 22 B 1
Plau 16 G 2
Plaue 16 G 3
Plauen 16 G 5
Plauer-Kn 16 FG 3
Plauer-S 16 G 2
Plautzig-S 14 C 3
Pleinfeld 19 F 1
Pleiße, Fl 16 FG 4/5
Pleschen = Pleszew 17 E 4
Pleskau = Pskow, O u. Gouv 44 A 2
Pleskauer-See 44 A 2
Pleß = Pszczyna 17 F 5
Plewna = Pleven 35 E 4
Plicken = Plikiai 14 D 1
Plitvicer Sn 32 D 2
Pljussa, O u. Fl 37 G 2
Plochingen 19 E 2
Plock 37 B 5
Plojeschti = Ploesti 35 F 3
Plön 16 E 1
Plöne, Fl u. S 17 BC 2/3
Plonsk 14 C 4
Plura 59 A 3
Pinczow 37 C 6
Plymouth 25 CD 5
Pnompenh 47 HJ 6
Po, Fl 32 A 2 C 2
Pöchlarn 22 C 2
Podersam 17 A 5
Podgoritza 35 B 4
Podhajce 37 E 7
Podlachien, Ldsch 37 D 5
Podol = Podoli 22 C 1
Podolien, Ldsch 44 A 4
Podoßinowez 44 E 1
Poel, I 16 F 1/2
Pöggstall 22 C 2
Pohrlitz 22 D 1/2
Point Augusta 54 C 6
Point Blair 47 F 6
Point Calimere 47 CD 6
Pointe de Barfleur 27 B 2
Ponti de Gaile 47 CD 7
Pointe de Penmarch 27 A 3
Pointe du Raz 27 A 3
Point Lincoln 54 C 6
Point Moresby 54 D 3
Point Palmyras 47 E 4
Point Pedro 47 D 7
Poitiers 27 C 3
Poitou, Ldsch 27 BC 3
Pojang-hu, S 47 L 3
Pokatlowo 37 H 7
Pokrow 37 I 3
Pokrowsk 44 E 3
Pola 32 C 2
Polangen (Litauen) 14 D 1
Pole 56 E 2
Polen, St 37 C 6—F 4
Polessien, Woiw 37 EF 5
Polista, O u. Fl 37 H 3
Pölitz = Police 17 B 2
Poljesie, Ldsch 37 EF 6
Pollard 57 H 4
Pöllau 22 CD 3
Pollnow 17 D 1
Polmak 40 F 1
Polna 22 C 1
Poln. Cekzin 17 E 2
Polozk 44 A 2
Polonnoje 37 F 6
Poltawa 44 B 4
Polzin 17 D 2
Pomarão 29 B 4
Pombal 29 A 3
Pomigliano 33
Pommerellen, Woiw 17 EF 1/2
Pommerensdorf 17 B 2
Pommern, Prov 17 B—D 3
Pommersche Bucht 17 B 1
Pommersche Schweiz 17 D 2
Pomesanien, Ldsch 14 B 3/2
Pomona = Mainland, I 25 CD 1
Pompeji, Ru 33
Ponape, I 54 E 2
Ponce 56 I 3
Ponditscherry, Fr Kol 47 CD 6
Pondoland, Schutzgeb 51 CD 2
Ponewesch 37 E 4
Ponferrada 29 B 1
Pongau, Ldsch 22 A 3
Ponta Grossa 59 D 5
Pontafel = Pontebba-nova 32 C 1
Pontarlier 19 B 4
Ponte á Mousson 27 F 2
Pontebba 32 C 1
Pontecorvo 32 C 4
Ponte de Lima 29 A 2
Ponte Nova 62 C 1
Pontevedra 29 A 1
Ponthierville 49 E 5
Pontianak 46 LM 9
Pontianal 54 A 2
Ponticelli 33
Pontinische In u. Sümpfe 32 C 4
Pontoise 27 D 2
Pontremoli 32 A 2
Pontresina 19 E 4
Ponza, I 32 C 4
Poole 25 DE 5
Popayan 59 B 2
Popeljany 37 D 3
Poperinghe 11 A 4
Popocatepetl, V 56 C 3
Popokabàka 49 D 5
Poppberg 19 G 1
Poppe 17 C 3
Porai 17 F 5
Porchow 37 G 3
Porfirio Diaz = Piedras-Negras 57 E 5
Porgozela 17 E 4
Pori = Björneborg 40 E 3
Porjus 40 D 2
Porlezza 19 E 4
Porrentruy 19 C 3
Porsanger Fjord 40 F 1
Porsgrund 40 B 4
Portalegre 29 B 3
Portadown 25 B 3
Port Arguello 57 A 4
Port Arthur = Ryojunko 47 M 1
Port Arthur (Kanada) 55 K 4
Port au Prince 56 H
Porta Villa 54 F 4
Porta Westfalica 12 C 3
Port Basque 55 N 4
Port Beaufert 51 B 2
Port Churchill, B 55 I 3
Port Darwin = Palmerston 54 C 4
Port Davey 54 D 7
Port de Paix 56 H 3
Port Elisabeth 49 EF 8
Portendick = Marsa 49 A 3
Port Etienne 49 A 2
Port Francqui 49 E 5
Port Harcourt 49 C 4
Port Ibrahim 50
Portici 33

Port Isabel 56 C 1
Portland (Engl) 25 D 5
Portland (Oregon) 57 A 1
Portland (N.Hampshire) 57 L 2
Portland (Austr) 54 D 6
Port Louis 27 A 3
Portnahaven 25 B 3
Port Nelson, O u. B 55 I 3
Port Molloth 51 A 1
Porto = Oporto 29 A 2
Porto (a Korsika) 32 A 3
Porto Alegre 62 A 1/2, 59 D 5/6
Porto Alexandre 49 CD 6
Porto Angeles 56 C 3
Porto de Moz 59 D 3
Port of Ayre 25 C 3
Portoferrajo 32 B 3
Port of Spain 59 C 1
Portogruaro 32 C 2
Porto Guayra 62 A 1
Porto National 59 E 4
Porto Praya 49 A 3
Portoriko, I 56 I 3
Portoscuso 32 A 5
Portotorres 32 A 4
Porto Vechio 32 A 4
Port Patrick 25 C 3
Port Said 49 F 1
Port Saint John 49 EF 8
Port Saint Louis 27 E 5
Portsmouth (Engld) 25 E 5
Portsmouth (USA) 57 J 3
Port Sudan 49 F 2/3
Port Townson 57 A 1
Portugal 29
Portugalete 29 D 1
Portugiesisch-Guinea, Kol 49 A 3
Portugiesisch-Ostafrika = Mosambik (Kol) 49 F 6/7
Portugiesisch-Westafrika = Angola, Kol 49 D 6
Port Vendres 27 D 4
Porvoo = Borgå 40 F 3
Posadas 59 D 5
Posawina, Ldsch 35 B 3
Poscharewatz 35 C 3
Poschechonje 44 C 2
Poschiavo = Puschlav 19 F 4
Posen = Poznan, O u. Woiw 17 DE 3
Postawy 37 F 4
Postelberg 17 A 5
Postnicken 14 C 2
Pőstyen 22 E 2
Pöszeiten 14 D 1
Pößneck 16 F 5
Poßruck, Bge 22 C 4
Potamos 35 F 6
Potenza 32 D 4
Poti 44 D 5
Potomac, B 57 K 3
Potosi 59 C 4
Potschinki 44 D 3
Potsdam 17 A 3
Pöttmes 19 G 2
Powidz 17 E 3
Powjenez 44 B 1
Poysdorf 22 D 2
Pozsonynádas 22 E 2
Pozzuoli 32 D 4
Prachatitz = Prachatice 22 AB 1
Prag = Praha, O u. Gau 17 B 5
Praga = Warschau 37 C 5
Pragerska 32 D 1
Praia de Mostardas 62 A 3
Prairie City 57 B 2
Praschka 17 F 4
Prašiva-Geb 22 G 2
Praskoweja 44 D 5
Prater 24
Prätigau, Ldsch 19 E 4
Prato 32 B 3
Pratteln 19 C 3
Praust 14 A 2
Prechlau 17 E 2
Predazzo 19 G 4
Predeal-P 35 E 3
Predigtstuhl 19 H 1
Preding 22 C 4
Preetz 16 E 1
Pregel, Fl 14 CD 2
Preiswitz 9
Prelouč 17 C 5
Prekuln = Prickule 37 C 3
Prenzlau 17 A 2
Prerau = Přerov 22 E 1
Prerow 16 G 1
Prescott 57 C 3
Prespa-S 35 C 5
Presque Isle 57 M 1
Preßburg = Bratislava 35 A 1, 22 E 2
Preßnitz = Přísečnice 17 A 5
Přestitz 22 A 1
Preston 25 D 4
Pretoria 51 C 1
Pretzsch 16 G 4
Preußen 6 EH 2
Preußisch Eylau 14 C 2
Preuß. Friedland 17 E 2
Preußisch Holland 14 B 2
Preußisch Stargard = Starogard 14 A 3
Prevesa 35 C 6
Priboj 35 B 4
Přibram 22 B 1
Přibyslau = Přibyslaw 22 CD 1
Priebus 17 BC 4
Priedor = Prijedor 32 E 2
Prien 19 H 3
Priesen = Březno 17 A 5
Prieska 51 B 1
Prignitz, Ldsch 16 FG 2
Prilep 35 C 5
Priluki 44 B 3
Primkenau 17 CD 4
Priment = Przemet 17 D 3
Primsweiler 19 B 1
Prince Albert, O 55 H 3
Prinz-Albert-Land 55 G 1
Prince Edward-I 55 M 4
Prince Patrick-I 55 FG 1
Prince Rupert, O 55 E 3
Principe, I 49 C 4
Prinzapolca 56 F 4
Prinz-Edward-In 1 N 7
Prinzen-In 35 G 5
Prinzregent-Luitpold-Land 3
Pripjet, Fl 37 EH 6
Priestewitz 17 A 4
Prischtina 35 C 4
Pritzwalk 16 G 2
Privas 27 F 4
Priwitz = Prievidza 22 F 2
Prizren 35 C 4
Probstei, Ldsch 16 E 1
Prœstö 43 C 2
Progreso 56 E 2
Prökuls 14 D 1
Prokuplje 35 C 4
Proletarskaja 44 D 4
Promontor 22 FG 3
Pronsfeld 11 E 4
Propoisk 37 H 5
Proskau 17 EF 5
Prosmeritz = Prostomšřice 22 D 2
Prosna, Fl 17 EF 3/5
Prostken 14 E 3
Proßkurow 44 A 4
Proßnitz = Prostějov 22 DE 1
Pröven 55 N 1
Provence, Ldsch 27 EF 52
Providence 57 L 2
Providence-Str 56 G 1
Providencia, I 56 F 7
Provinz Belgisch-Kongo, Kol 49 DE 4/5
— Sachsen 12 FG 3/4
Prüm, O u. Fl 11 E 4
Pruschany 37 E 5
Pruth 35 E 1—G 3
Prutz 19 F 3
Przasnysch 14 C 3
Przedborz 37 B 6
Przmysl 37 D 7
Psara, I 35 E 6
Puchenstuben 22 C 3
Pudewitz = Pobiedziska 17 E 3
Puebla, O u. St (Mexiko) 56 C 3
— de Alcocer 29 C 3
— de Don Rodrigo 29 C 3
Pueblo 57 E 3
Puentedeumo 29 AB 1
Puerto Acre 59 C 3
— Aysen 59 B 7
— Barrios 56 E 3
— Bermudez 59 B 4
— Cortez 56 E 3
— de Santa Maria 29 B 4
— Deseado 59 C 7
— Esperança 59 D 4
— Lagos 35 E 5

Puerto Limon 56 F 5
— Montt 59 B 7
— Plata 56 H 3
— Principe da Baira 59 C 4
— Real 29 BC 4
— Suarez 59 D 4
— Tibiriça 59 D 5, 62 A 1
— Velho 59 C 3
Puget-Théniers 27 F 5
Pubó = Púchov 22 F 1
Puigmal, Bg 29 G 1
Puket 47 G 7
Pukon 47 L 2
Pulkowa 37 H 2
Pulo do Lobo, Flußenge 29 B 4
Pultusk 37 C 5
Punaka 47 EF 3
Pundschab, ind Prov 46 H 5
Punitz = Poniec 17 D 4
Punta Arenas = Magallanes 56 F 5
— Burica 56 F 5
— dell'Alice 32 E 5
— della Savora 32 A 5
— di Spinale 32 E 4
— Gorda 57 J 5
— Mala 56 G 5
— Rasa 57 J 5
Punte Capicciolo 32 A 4
Punto Empedocle 32 C 6
— Madrin 59 C 7
— Maria 59 D 5
Purgstall 22 BC 2
Puri = Dschagarnath 47 E 5
Purmerend 11 C 2
Puschlochta 44 C 1
Püspökladany 35 C 2
Pusterort 14 C 2
Puster Tal 19 HG 4
Puta 41 E 5
Putbus 17 A 1
Putschou 47 K 1
Puttalam 47 CD 7
Püttlingen = Puttelange 19 B 1
Putzig, O u. Wiek 17 F 1
Puy de Dôme, Geb u. Dép 27 D 4
Pyabon 47 G 5
Pyhrn-P 22 B 3
Pylos 35 C 7
Pyramiden von Gîseh 52
Pyrenäen, Geb 29 EG 1
Pyrénées Orientales, Dép 27 D 5
Pyrgos 35 C 7
Pyritz 17 B 2
Pyrmont 16 D 3/4

Q

Beachte Kw, Ku und W.

Quakenbrück 16 BC 3
Quangbinh 47 J 5
Quangngai 47 J 5
Quangtri 47 J 5
Quebeck, O u. Prov 55 LM 4/3
Quedlinburg 16 F 4
Queensland, St 51 D 5
Queenstown 25 AB 5
Queis, Fl 17 C 4/5
Quelpart, I 47 MN 2
Quercy, Ldsch 27 C 4
Querétaro, O u. St 56 B 2
Querfurt 16 F 4
Quetta 46 G 6
Quezaltenango 56 D 4
Quiberon 27 A 3
Quilon 47 C 7
Quimper 27 A 3
Quimperlé 27 A 3
Quincy 57 G 3
Quinhon 47 J 6
Quintana Roo, Terr 56 E 2/3
Quito 59 B 3

R

Siehe auch Gh und Rh nach

Raab = Györ, Kom 22 E 3
— Fl 22 CD 3/4
Raabs 22 C 2
Raabtal 22 CD 3/4
Raalte 11 E 2
Rab = Arba, I 32 F 2
Rabat 49 B 1
Rabnitz, Fl 22 DE 3
Rachel, Bg 22 A 2
Racine 57 H 2
Ráczkeve 22 F 3
Radautz 35 E 2
Radeberg 17 AB 4
Radebeul 17 A 4
Radkersburg 22 D 4
Radnice 17 A 1
Radnor, Gfsch 25 D 4
Radolfzell 19 D 3
Radom 37 C 6
Radomyßl 44 A 3
Radschahmundri 47 D 5
Radschputana, Prov 47 BC 3
Radstädter Tauern 22 A 3
Radüe, Fl 17 CD 1/2
Radujevac 35 D 3
Rae Isthmus 55 K 2
Raesfeld 16 A 4
Ragnit 14 E 1
Raguhn 16 G 4
Ragusa = Dubrovnik (Dalmatien) 35 B 4
— (Sizilien) 32 D 6
Rhaden 16 C 3
Raichur 47 C 5
Raigrod 14 E 3
Rain 19 F 2
Raipur 47 D 4
Rakonitz = Rakovnik 17 A 5
Rakow 37 F 5
Rakwitz 17 D 3
Raleigh 57 K 3
Ralik-In, Jap Mand 51 F 2
Rambouillet 27 C 2
Rampart 55 C 2
Rampur 47 C 3
Ramsey, O 57 J 1
— I 25 C 5
Ramsin-S 35 G 3
Ramsgate 25 F 5
Ramsjö 40 C 3
Rancagua 59 B 6
Randen, Bg 19 D 3
Randers 40 B 4, 43 A 1
Randow, Fl u. Bruch 17 AB 2
Ranenburg 44 D 3
Rangun 47 G 5
Rankweil 19 E 3
Ranong 47 G 7
Raoul, I 54 H 5
Rapallo 32 A 2
Rapid City 55 C 2
Rapperswil 19 D 3
Rappoltsweiler 19 C 2
Ras Daschan, Bg 49 F 3
Rasdelnaja 37 H 8
Raßpopinsk 44 D 4
Rastatt 19 D 2
Rastenburg (Kapland) 51 C 1
— (Opr) 14 D 2
Rastenfeld 22 C 2
Ratak-In, Jap Mand 51 G 1/2
Rathenow 16 G 3
Rathlin, I 25 BC 3
Ratibor 17 EF 5
Rating 16 AB 4
Ratlám 47 B 4
Ratnagiri 47 B 5
Rattenberg 19 G 3
Ratzdorf 17 B 3
Ratzebuhr 17 D 2
Ratzeburg 16 E 2
Rawalpindi 47 B 2
Raudnitz 17 B 5
Raudten 17 D 4
Rauhe Alb, Bgld 19 E 2
Rauma 40 E 3
Rauschen 14 C 2
Ravenna 32 C 2
Ravensburg 19 E 3
Rawa 37 C 6
Rawa-Ruska 37 D 6
Rawi, Fl 47 B 2
Rawitsch = Rawicz 17 DE 4
Rawson 59 C 7
Rax-Alpe 22 C 3
Reading (Engl) 25 E 5
— (USA) 57 K 2
Rebun, I 48 C 1
Recife = Pernambuco 60, 53 F 3
Recklinghausen 16 B 4
Recknitz, Fl 16 G 1/2
Red Head's 55 H 3
— Lodge 57 D 1
Rednitz, Fl 19 G 1
Redondela 29 A 1

Red River 57 EG 4
Redruth 25 C 5
Reetz 17 C 2
Rega, Fl 17 C 1/2
Regen, Fl 22 A 2
Regensburg 19 H 1/2
Regenthin 17 C 2
Regenwalde 17 C 2
Reggio (Emilien) 32 B 2
— (Kalabrien) 32 D 5
Regöly 22 F 4
Rehden 14 A 3
Rehna 16 F 2
Reichenau, O 17 BC 5
— I 19 DE 3
Reichenbach (Niederschlesien) 17 D 5
— (Sachsen) 16 G 5
Reichenberg 17 CB 5
Reichenfels 22 B 3
Reichenhall, Bad 19 H 3
Reichensteiner Geb 17 DE 5
Reichertshofen 19 G 2
Reims 27 E 2
Reinach 19 D 3
Reinder = Renntier-See 55 H 3
Reinerz 17 D 5
Reinhards-Wald 16 D 4
Reinheim 19 D 1
Reinickendorf F 8
Reinosa 29 C 1
Reisicht 17 CD 4
Reit im Winkel 19 H 3
Remedios 56 F 5
Remich 19 B 1
Remiremont 27 F 2
Rémilly 19 B 1
Remscheid 16 B 4
Rena 40 B 3
Rendsburg 16 D 1
Renfrew, Gfsch 25 C 3
Rennes 27 B 2
Reno 57 B 3
Reppen 17 BC 3
Reschen 19 F 4
Reschitza, Reşiţa 35 C 3
Resina 33
Resolution, I 55 M 2
Rethel 27 E 2
Rethem 16 D 3
Reticzat, Bg 35 D 3
Retz 22 C 2
Retzbach 19 E 1
Réunion, I 49 H 7
Réus 29 F 2
Reuß, Fl 19 D 3/4
Reutlingen 19 E 2
Reutte 19 F 3
Reval = Tallinn 40 F 4, 37 E 2
Revin 11 C 5
Rewahl 17 BC 1
Rewari 47 C 3
Reykjavik 5 A 2
Rezat, Fl 19 F 1
Rhätikon, Bg 19 E 3/4
Rheda, O u. Fl 17 F 1
Rheden 11 E 3
Rhein, Fl 6 E 5 C 3
— O 14 D 3
Rheinbach 16 AB 5
Rheine 16 B 3
Rheinfall (b Schaffhsn.) 19 D 3
Rheingau 16 C 5
Rheingau-Geb 16 BC 5
Rhein-Herne-Kn 10
Rheinland, Prov 16 AB 5
Rhein-Marne-Kn 27 F 2
Rhein-Rhône-Kn 19 C 2 B 3
Rheinsberg 16 G 2
Rheinwaldhorn, Bg 19 E 4
Rheydt, Gladbach-, O 11 E 3
Rhinelander 57 H 1
Rhinow 16 G 3
Rho 32 A 2
Rhode-Island, St 57 L 2
Rhodope Geb 35 DE 5
Rhodos, I u. O 35 G 7
Rhön, Bgld 16 DE 5
Rhondda 25 CD 5
Rhône, Dép u. Fl 27 E 4/5
Ribadéo 29 B 1
Ribe 40 B 5, 43 A 2
Riberalta 59 C 4
Ribnitz 16 G 1
Richelieu 27 C 3
Richmond (b London) 26
— (Kanada) 57 L 1
— (USA) 57 K 3
Richthofen-Geb 47 GH 1
Riddes 19 C 4
Ridnaun 19 G 4
Ried 22 A 2
Riegel 19 C 2
Ries, Ldsch 19 F 2
Riesa 17 A 4
Riesen-Geb 17 C 5
Rieti 32 C 3
Riga 37 E 3
Rigastrand 37 D 3
Rigi, Bg 20, 19 D 3
Rigolet 55 N 3
Rimini 32 C 2
Rimnik 35 E 3
Ringelheim 16 E 3
Ringkjöbing, O u. Fjord 40 B 4, 43 A 1
Ringvadsö, I 40 D 1
Rinteln 16 CD 3
Riobamba 59 B 3
Rio Branco 59 C 4
— de Janeiro, St u. O 59 E 5, 62 C 1
— Grande, Fl 59 E 5 D 4
— Grande City 56 C 1
— Grande del Norte, Fl 57 D 3 F 5
— Grande do Norte, St 59 F 3
— Grande do Sul 59 D 5/6, 62 A 2/3
Riojun = Port Arthur 47 M 1
Rio Negro, Fl 59 C 2/3
Rionero 32 D 4
Rio Preto 59 E 5, 62 B 1
Rio São Francisco, Fl 59 EF 4
Rio Yaqui 57 C 5
Risle 27 C 2
Ristijärvi 40 G 2
Ritenbenk 55 N 2
Ritschenwalde 17 D 3
Ritzebüttel z Hamburg 16 C 2
Riu-kiou = Liu-kiu, In 46 NO 6
Riva (a Garda-S) 32 B 2
— (a Comer-S) 19 E 4
Rivadavia 59 C 7
Rive de Gier 27 E 4
Rivera 62 A 3
River Asuncion, Fl 57 C 4
— Clyde, B 55 M 1
Riverina 54 E 6
Riviera di Levante, Ldsch 32 A 2/3
— di Ponente, Ldsch 32 A 3
Rixhöft 17 F 1
Rjasan, O u. Gouv 44 C 3
Rjeschiza 37 F 3
Roanne 27 E 3
Roatan, I 56 E 3
Röbel 16 G 2
Roberval 57 L 1
Robinson-I s. Mas-á-tierra 59 B 6
Roccella 32 E 5
Rochefort 27 B 4
Rochester (New York) 57 K 2
— (Wisconsin) 57 C 2
Rochlitz 16 G 4
Rocinha 62 B 2
Rockford 57 H 2
Rockhampton 54 E 5
Rockport 57 F 5
Rocky Mountains, Felsengeb. 57 C 1 D 4
Rocroy 27 E 2
Rodach 16 E 5
Rödby 43 B 2
Rodenkirchen 16 C 2
Röder, Fl 17 A 4
Röderau 17 A 4
Rodez 27 D 4
Roding 19 H 1
Rodna-Geb 35 E 2
Rodosto 35 F 5
Roebourne 54 A 5
Roermond 11 D 3
Rogasen = Rogozno 17 C 3
Rohr 17 E 1
Rohrbach 19 C 1
Rokitno-Sümpfe 37 EF 6
Rokitzan = Rokycany 22 A 1
Rolandsbresche, P 29 E 1
Rolle 19 B 4
Röm, I 43 A 2
Rom = Roma 32 C 4, 34

Roma (Georgia) 54 D 5
Roman 35 F 2
Romans 27 E 4
Romanshorn 19 E 3
Romilly 27 D 2
Romintener Heide u. Fl 14 E 2
Romont 19 B 4
Romorantin 27 C 3
Romsdalfjord 40 A 3
Rona, I 25 C 1
Ronda 29 C 4
Rönne 40 C 5
Ronneburg 16 G 5
Ronsperg 19 H 1
Ronsse 11 B 4
Ronzesvalles, O u. P 29 E 1
Roosendaal 11 C 3
Roquefort 27 D 5
Röros 40 B 3
Rorschach 19 E 3
Rörvik 40 C 2
Rosario 56 A 2
Roscommon, O u. Bez 25 A 4
Roseburg 57 A 2
Rosenbach 22 B 4
Rosenberg (Oberschlesien) K 17 F 5
— (Opr) 14 B 3
Rosemberg = Rožmberk (Böhmen) 22 B 2
Rosenfeld 57 F 1
Rosengarten, Bg 19 G 4
Rosenheim 19 H 3
Rosental 22 B 4
Rosetta 50
Roskilde 43 C 2
Rossand Cromarty, Gfsch 25 C 2
Rossano 32 E 5
Rössel 14 D 2
Rossieny 37 D 4
Rossitten 14 C 1
Rossitz= Rosice 22 D 1
Roßla 16 F 4
Roßlau 16 G 4
Roßlawl 44 B 3
Roßmeer 3
Rossow 16 G 2
Rostock 16 G 1
Rostow 44 C 4
Roßwein 17 A 4
Rosyth 25 D 2
Rotenburg (Hessen) 16 D 4/5
— (Lüneburger Heide) 16 D 2
Rotenturm-P 35 E 3
Roter Main, Fl 16 F 5
Rotes Meer 49 FG 2/3
Rothaar-Geb 16 C 4
Röthenbach 19 G 1
Rothenberg 17 BC 4
Rothenburg 17 C 4
Rothenburg ob d. Tauber 19 F 1
Rotherham 25 E 4
Rothfließ 14 C 3
Rothkreuz 19 D 3
Roti, I 54 B 4
Rott, Fl 19 H 2
Rottenburg (a Neckar) 19 D 2
— (Niederbay) 19 G 2
Rottenmann 22 B 3
Rotterdam 11 C 3
Rotthausen 10
Rottum, I 16 A 2
Rottweil 19 D 2
Rotuma, I 54 G 4
Rötz 19 H 1
Roubaix 27 D 1
Rouen 27 C 2
Rouergue, Ldsch 27 D 4
Rougemont 19 B 3
Roussillon, Ldsch 27 D 5
Rovanieni 40 F 1
Roveredo 19 E 4
Rovereto 19 G 4
Rovigno 32 B 2
Rovigo 32 B 2
Rovuma, Fl 49 FG 6
Rowno 37 F 6
Roxburgh, Gfsch 25 D 3
Rschew 44 B 2
Ruanda 49 E 5
Ruapehu, Bg 54 G 6
Ruda 9
Rüdersdorf 17 AB 3
Rüdesheim 16 BC 5
Rudniza 37 G 7
Rudolf-S 49 F 4
Rudolstadt 16 F 5
Rufidschi, Fl 49 FG 5
Rügen, I 17 A 1
Rügenwalde 17 D 1
Ruhla 16 E 5
Ruhland 17 AB 4
Ruhr, Fl 16 BC 4
Ruhrort s. Duisbg. K 10
Ruhpolding 19 H 3
Ruinas 62 A 1
Rulles 11 D 5
Rum, O 22 D 3
— I 25 B 2
Rumänien, St 35 CG 2/3
Rumberg 17 B 5
Rummelsburg 17 D 1
Rungwe-V 49 F 5
Runö, I 37 D 3
Rupert House 55 L 3
Rur = Roer, Fl 11 E 3/4
Ruß, O u. Fl 14 D 1
Russisches Reich 46 F 2 bis O 3
Rußland, Räte St 44 BE 2
Rüstringen 16 BC 2
Rustschuk = Rusčuk 35 F 4
Rüthen 16 C 4
Rutland, Gfsch 25 E 4
Rütli 20
Rüttenscheid 10
Ruwa 49 E 6
Ruwenzori, V 49 E 4/5
Rybatschi-HI 40 H 1
Rybinsk 44 C 2
Rybnik 17 F 5
Ryomgaard 43 B 1
Rypin 37 B 5
Rzeszów 37 D 7

S

Suche auch unter Hs, Ss und Z

Saalach, Fl 19 H 3
Saale, thüring. Fl 16 F 4/5
— fränk, Fl 16 DE 5
Saales 19 C 2
Saalfeld (Opr) 14 B 3
Saalfeld (Thür) 16 F 5
Saane = Sarine, Fl 19 C 4
Saanen 19 C 4
Saar, Fl 19 C 2 B 1
Saaralben 19 C 1/2
Saarbrücken 19 B 1
Saarburg 19 C 2
Saargebiet 19 B 1 C 1
Saargemünd 19 C 1
Saarlautern 19 B 1
Saaz = Zatel 17 A 5
Sabadell 29 FG 2
Sabanilla 59 B 1
Sabbioncello, HI 35 A 4
Sabero 29 C 1
Sabiner-Geb 32 C 3
Sabine River 57 G 4/5
Sablé 27 B 3
Sablon 27 F 2
Sabrina-Ld 3
Sacco, Fl 32 C 4
Sachalin = Karafuto, I 46 PQ 3/4
Sachsen, Ld 17 AB 4/5
Sachsenberg 16 C 4
Sachsenburg 22 A 4
Sachsenhagen 16 D 3
Sächsische Schweiz, Geb 17 B 5
Sächsisch-Reen 35 E 2
Säckingen 19 C 3
Sadija 47 G 3
Sado, Fl 29 A 3
— I 48 B 3
Sagan 17 C 4
Sagar 47 C 4
Saginaw 57 J 2
Sagua 56 F 2
Sagubskoi 37 I 1
Saguenay, Fl 57 L 1
Sabagún 29 C 1
Sahara, Wüste 49 BE 2
Sahara-Atlas, Geb 49 BC 1
Saharanpur 47 C 3
Sahel el Ebli 52
Saigon 47 J 6
Saima, Kn u. S 49 G 3
Saint Amand 11 B 4
— Andrews 25 D 2
— Augustine 57 J 5
— Barthelemy-I 56 K 3
— Brides Bay 25 C 5
— Brieuc 27 A 2

Saint Christopher, I 56 K 3
— Davids Head, K 25 C 5
— Denis (b Paris) 28
— Denis (Maskarenen-In) 49 H 7
— Dié 27 F 2
— Dizier 27 E 2
Sainte Marie 19 A 1
Saintes 27 B 4
Saint Étienne 27 E 4
— Gaudens 27 C 5
— George 57 C 3
— Germain 27 D 3 28
— Gilles 27 B 3
— Girons 27 C 5
— Helens 25 D 4
— Hélier 27 A 2
— Hippolyte 19 B 3
— Imier = Sankt-Immer 19 B 3
— Ives 25 C 5
— Jean de Luz 27 B 5
— Jean-Pied de Port 27 B 5
— John O (Kanada) 55 M 4
— John, I 56 K 3
— John-S 57 L 1
— Johns (Kanada) 57 L 1
— Johns (Neufundland) 55 N 4
— Josef 56 K 3
— Julien 19 B 4
— Junien 27 C 4
— Kilda, I 25 A 2
Saint-Kitts = Saint-Christophêr, J 56 K 3
Saint Lawrence = Saint Lorenz, G u Fl 55 M 4
— Lô 27 B 2
— Louis (Senegal) 49 A 3
— Louis (USA) 57 G 3
— Loup 19 B 3
— Malo, O u G 27 AB 2
— Martin, J 56 K 3
— Maurice, O 19 C 4
— Maurice, Fl 57 L 1
— Michael (Salzburg) 22 A 3
— Michael (Alaska) 55 B 2
— Mihiel 27 E 2
— Nazaire 27 A 3
— Nicolas 11 C 3
— Omer 27 D 1
Saintonge 27 B 4
Saint Paul 57 G 1/2
— Paul = Kodiak, J 55 C 3
— Petersburg 57 J 5
— Pierre 56 K 4
— Pol 27 A 2
— Quentin 27 D 2
— Servan 27 A B
— Sulpice 19 B 4
— Tropez 27 F 5
— Ursanne 19 C 3
— Valery 27 C 2
— Vincent, I 56 K 4
Saipan, I 54 D 1
Saitschar = Zaječar 35 D 4
Sajama, Bg 59 C 4
Sajanisches Geb 46 KL 3
Sakesur, Bgld 47 D 2
Sala 40 D 4
Saladillo 63
Salado, Fl 59 C 5/6
Salamanca 29 C 2
Salamis, I 35 D 7
Salamyria, Fl 35 CD 6
Salangen 40 D 1
Sala y Gomez, I 1 F 6
Salem (USA) 57 A 2
— (Vorderind) 47 C 6
Salerno, O u. G v 32 D 4
Salford 25 D 4
Salgótarjan 22 G 2
Salina, I 32 D 5
— (Kansas) 57 F 3
— (Utah) 57 C 3
— Cruz 56 C 3
Salinas, Salzsteppe 59 C 6
— 56 B 2
Salisbury 37 E 3
— (Afr) 49 EF 6
— (Engl) 25 DE 5
Salisbury-I 55 L 2
Salland, Ldsch 11 E 2
Saljany 44 E 6
Salmon River, Fl 57 B 1/2
— River Mountains, Geb 57 C 2
Salo 40 E 3
Salomo-In 54 EF 3
Saloniki = Thessaloniki, O u. G v 35 D 5
Salpaus-Selkä, Bergrücken 40 F 3 G 3
Salten-Fjord 40 C 2
Saltillo 56 B 1
Salt Lake City 57 C 2
Salto 63, 59 D 6
— Fl 32 C 3
Saluen, Fl 47 G 2/5
Salurn 19 G 4
Saluzzo 27 F 4
Salvador, Rep 56 E 4
Salza, Fl 22 BC 3
Salzach, Fl 19 H 2/3, 22 A 3
Salzbergen 16 B 3
Salzburg, Ld u. O 22 A 3
Salzhausen 16 DE 2
Salzkammergut, Ldsch 22 A 3
Salzkotten 16 C 4
Salzuflen 16 CD 3
Salzungen 16 DE 5
Salzwedel 16 EF 3
Samakow 35 D 4
Samaden 19 E 4
Samana Cay, I 56 H 3
Samar, I 54 B 1
Samara, Gouv u. O u. Fl 44 F 3
Samarinda 54 A 3
Samarkand 46 G 4/5
Sambalpur 47 D 4
Sambesi, Fl 49 E 6
Sambor (Galizien) 37 D 7
— (Hinterind) 47 J 6
Sambre, Fl 11 B 4 C 4
Samland, Ldsch 14 C 2
Samoa-In, 54 HI 4
Samogitien, Ldsch 14 DE 1
Samojeden-HI 2
Samos, I 35 F 7
Samosierra, O u. P 29 CD 2
Samothraki, I 35 E 5
Samsun 44 C 5
Samsö, Belt u. I 43 B 2
Samter = Szamotuly 17 D 3
San, Fl 37 D 7 6
Sana 46 E 7
— Fl 32 E 2
San Ambrosio, I 59 B 5
— Anastasia 33
— Andrés, I 56 F 4
— Angelo 57 E 4
— Antonio-B 57 F 5
— Antonio (Niederkalifornien) 57 D 5
— Antonio (SA) 59 C 7
— Bernardino, O u. Geb 57 B 4
— Blas (Nayarit) 56 A 2
— Blas (Sonora) 57 D 5
— Carlos 56 F 4
— Clemente 57 B 4
— Cristobal 56 D 3
Sandakan 54 A 2
San Diego 57 B 4
Sandec, Neu- 37 C 7
Sandnäs 40 A 4
Sandomierz = Sandomir 37 C 6
Sandstedt 16 C 2
Sandwich = Hawaii, In 54 F 4
San Felip 56 D 3
— Felix, I 59 A 5
— Fernando (Span) 29 B 4
— Fernando de Atabapo (SA) 59 C 2
Sanford 57 J 5
— Francisco (Bras) 59 E 5, 62 B 2
— Francisco (Kalifornien), O u. B 57 A 3
— Francisco (Niederkalif.) 57 C 5
— Francisco Peak, Bg 57 C 3
— Gabriel 59 C 2/3
Sangerhausen 16 F 4
Sangir, In 54 B 2
Sangpo = Tsangpo = Brahmaputra, Fl 47 E 3 F 4
Sangro, Fl 32 D 4
Sanguésa 29 E 1
Sanitz 16 G 1
San João del Rey 62 B 1
— José (Guatemala) 56 D 4
— José (Kalifornien) 57 A 3
— José (Kostarika) 56 F 5
— José del Cabo (Niederkalifornien) 57 D 5
— José (SA) 59 C 4
— Juan (Argentinien) 59 C 6
— Juan (Niederkalifornien) 57 C 5

San Juan (Portoriko) 56 I 3
— Juan (Span) 29 F 1
— Juan del Norte (Greytown) 56 F 4
— Juan del Sur (Kostarika) 56 E 4
— Juan River 57 CD 3
Sankt Andrä 22 B 4
— Anton 19 F 3
— Andreasberg 16 E 4
— Blasien 19 D 3
— Erhard 22 C 3
— Gallen, O u. Kt 19 E 3
— Gallen (Steiermark) 22 B 3
— Georgen 22 E 2
— Gilgen 22 A 3
— Goar 16 B 5
— Goarshausen 16 BC 5
— Gotthard, O 22 D 4
— Gotthard, Bg u. Hospiz 19 D 4
— Helena, I 49 B 6
— Ingbert 19 C 1
— Jakob 19 H 4
— Johann (Schweiz) 19 E 3
— Johann (Tirol) 19 H 3
— Leonhard (Kärnten) 22 BC 4
— Leonhard (Pitztal) 19 F 3
— Leonhard (Südtirol) 19 G 4
— Lorenz, I 1 C 1
— Lorenz, Fl u. G 55 LM 4
— Margrethen 19 E 3
— Martin (Graubünden) 19 E 4
— Martin (Burgenland) 22 D 3
— Moritz 19 E 4
— Nicolas 11 C 3
— Oedenrode 11 D 3
— Paul 22 B 4
— Peter 22 B 2
— Petersburg = Leningrad 38, 44 B 2
— Pölten 22 C 2
— Ruprecht 22 C 3
— Thomas, I 56 K 3
— Truiden 11 D 4
— Ulrich 19 G 4
— Valentin 19 F 4
— Veit 22 B 4
— Vith 11 E 4
— Wallburg 19 FG 4
— Wendel 19 C 1
— Wolfgang 22 A 3
Sankuru, Fl 49 E 5
San Lorenzo 63
Sanluri 32 A 5
San Luis (Argentinien) 59 C 6
— Luis Obispo 57 A 3
— Luis Potosi, St 56 B 2
— Marco, K 32 C 6
— Marino, Rep 32 C 3
— Martin 59 B 7
— Martinho 29 A 3
— Mateo 29 EF 2
San Matias-B 59 C 7
Sanmen-B 47 M 3
San Michele 19 G 4
— Miguel 56 E 4
— Nikolas 57 B 4
— Nicolás del Puerto 29 C 3
Sanok 37 D 7
San Pedro-B 57 B 4
— Pedro (Mexiko) 57 D 4
— Pedro (SA) 59 D 5
— Pedro de Macoris 56 I 3
— Pietro 32 A 5
— Remo 32 A 3
— Roque 31
— Salvador, I 56 H 2
— Salvador = Bahia 59 F 4
— Salvador (Afr) 49 D 5
— Salvador, St u. O 56 E 4
— Sebastian 29 DE 1
— Severo 32 D 4
Sansibar, I u. O 49 FG 5
Santa Ana 59 C 4
— Barbara, O u. Kn 57 B 4
— Caterina 19 F 4
— Catharina, St u. I 59 DE 5, 62 AB 2
Santa Clara 56 F 2
— Cruz (Argentinien) 59 C 7
— Cruz (São Paulo) 62 B 1
— Cruz (Mittelamerika) 56 G 2
— Cruz de la Sierra 59 C 4
— Cruz-In 54 FG 4
Santafé (SA) 63, 59 C 6
Santa Fé (USA) 57 D 3
— Isabel 59 C 3
— Lucia 56 K 4
— Maria 62 A 2, 59 D 5
— Marta 59 B 1
Santander 29 CD 1
Sant' Anna do Paranahyba 59 D 4
Santarem (Bras) 59 D 3
— (Port) 29 A 3
Santa Rosa (SA) 62 A 2
— Rosa (USA) 57 E 3
— Rosa d'Amanadona 59 C 2
— Rosa, I 57 B 4
— Rosalia (Chihuahua) 57 D 5
— Rosalia (Niederkalifornien) 57 C 5
San Thomé, I 49 C 4
Santiago, I 49 A 3
— de Compostela 29 A 1
— (Bolivien) 59 D 4
— (Haiti) 56 H 3
— (Niederkalif.) 57 D 5
— de Cuba 56 G 2/3
— del Estero (Argentinien) 59 C 5
Säntis, Bg 19 E 3
Santo Antonio-Fälle, Wf 59 C 3
— Domingo, Rep 56 HI 3
— Domingo de la Colzada (Span) 29 D 1
Santo Domingo (Texas) 57 F 5
Santomischel 17 E 3
Santorin = Thira-I, 35 E 7
Santos 59 E 5, 62 B 1
Santo Tomas 57 B 4
San Vicente 59 C 2
— Vito, K 32 C 5
São Borja 59 D 5
— Gabriel 62 A 3
— João 62 A 3
— Lorenzo 62 A 2
— Luiz 62 A 2
— Miguel 59 E 4
Saône, Fl 27 E 3/4
— et Loire, Dép 27 E 3
São Paulo, O u. St 59 DE 5, 62 AB 1
— Paulo de Loando 49 D 5
— Pedro 62 A 2
Sao Vicente, K 29 A 4
Sapienza, I 35 C 7
Saporoschje 44 C 4
Sapporo 48 C 2
Sarajewo = Serajevo 35 B 4
Saransk 44 E 3
Sarapul 44 F 2
Saratow, O u. Gouv 44 E 3
Sarawak 46 M 8
Sarbogárd 22 F 4
Sardinien, I 32 A 4/5
Sargans 19 E 3
Sariñena 29 E 2
Sarlat 27 C 4
Sarmiento 59 C 7
Sarnen 19 D 4
Sarntaler Alpen 19 G 4
Sarnthein 19 G 4
Sarny 37 F 6
Sarria 29 B 1
Sarstedt 16 DE 3
Sartene 32 A 4
Sartewingken 14 D 1
Sarthe, Fl u. Dép 27 C 2 D 3
Sarvizk, Fl 22 F 3/4
Saseho 48 A 4
Saskatoon 55 H 3
Saskatschewan, Prov 55 H 3
Saslaw 37 F 6
Sássari 32 A 4
Saßnitz 17 A 1
Sasvár 22 E 2
Satara 47 B 5
Sater-Osternburg, Ldsch 16 BC 2
Sätersdalen, Ldsch 40 A 4
Satkinsk 44 G 2
Satledsch, Fl 47 C 2 B 3
— Fl 46 HI 5/6
Sátoralja-újhely 35 C 1
Satpura-Geb 47 C 4
Satrup 16 D 1
Satum 49 E 1
Satu-Mare = Sathmare 35 D 2
Sau = Sav e, Fl 32 C 1 E 2 22 AB 4
Saualpe 22 B 4

Sauer, Fl 11 E 5
Sauerbrunn 22 D 3
Sauerland, Ldsch 16 BC 4
Saulgau 19 E 2
Sault Sainte Marie 57 J 1
Saumur 27 B 3
Sausenberg 17 F 5
Savaii, I, Nsld Mand 54 H 4
Savannah, O u. Fl 57 J 4
Save, Banat 35 A 3
— Fl 27 C 5
Savigny 19 B 4
Savitaipale 40 F 3
Savoie 27 F 4
Savona 32 A 2
Savoyen, Ldsch 27 F 4
Sawran 37 H 7
Saybusch = Zywiec 22 G 1
Sayda 17 A 5
Sazau, Fl 22 BC 1
Scalambri, K 32 D 6
Scalea 32 D 5
Scapa Flow, B 25 D 1
Scarborough 25 EF 3
Schaaksvitte 14 C 2
Schaal-S 16 E 2
Schabatz = Sabac 35 B 3
Schaerbeek 11 C 4
Schafberg 22 A 3
Schaffhausen, O u. Kt 19 D 3
Schagen 11 C 2
Schaki Karahissar 44 C 5
Schammar 46 E 6
Schamo = Gobi, Wüste 46 LM 4
Schan, St i Brit-Ind 47 GH 4
Schandau 17 B 5
Schanghai 47 M 2
Schangnau 19 C 4
Schansi, Prov 47 K 1
Schantung, Prov. 47 LM 1
Schardam 11 D 2
Schärding 22 A 2
Scharfenort 17 D 3
Schar-Geb 35 C 4
Schari, Fl 49 D 3/4
Scharna 17 F 2
Scharnitz 19 G 3
Schasi 47 K 2
Schatzlar 17 C 5
Schaschahanpur 47 CD 3
Schäßburg = Sighisora 35 E 2
Schaulen = Siauliai = Schawli 37 D 4
Schaumburg-Lippe, Freist 16 D 3
Schazk 44 D 3
Scheibbs 22 BC 2
Scheibmühl 22 C 2
Scheidegg, P 19 D 4
Scheinfeld 19 F 1
Schekka 49 E 3
Scheksna, Fl 44 C 2
Schelde, Fl 11 B 4 C 3
Schemacha 44 E 5
Schemnitz = Banška-Stiavnica 22 F 2
Schenectady 57 L 2
Schenefeld 16 D 1
Schenkursk 44 D 1
Schensi, Prov 47 J 1/2
Schepetowka 37 F 6
Scheschuppe 14 E 2
Scheveningen 11 C 2
Schibin el Kom 50
Schidlitz 15
Schiedam 11 C 3
Schieder 16 D 4
Schiermonnikoog, I 11 E 1
Schierokau 17 F 5
Schiers 19 E 4
Schiewenhorst 14 A 2
Schigansk 46 MN 2
Schigatse 47 E 3
Schikarpur 47 A 3
Schikoku 48 A 4
Schildberg = Ostrzeszów 17 EF 4
Schilka, Fl 46 LM 3/4
Schillingsfürst 19 F 1
Schimlen 35 D 2
Schimoga 47 C 6
Schimonoseki 48 A 4
Schimsk 37 H 2
Schindscho 48 C 3
Schingu 48 B 4
Schinjanga 49 F 5
Schintschou 47 K 4
Schipka-P 35 E 4
Schipki 47 C 2
Schiras 46 F 6
Schirati 49 F 5
Schirgiswalde 17 B 4
Schirmeck 19 C 2
Schirwindt 14 E 2
Schitomir 44 A 3
Schivelbein 17 CD 2
Schkeuditz 16 G 4
Schklow 37 H 4
Schlachta 17 F 2
Schlachtensee 8
Schladming 22 A 3
Schlan = Slany 17 AB 5
Schlanders 19 F 4
Schlawe 17 D 1
Schlei, Fl 16 DE 1
Schleiden 11 E 4
Schleiz 16 F 5
Schlesien, Ober- u. Nieder-, Prov. 17 C 4 F 5
Schleswig 16 D 1
Schleswig-Holstein, Prov 16 DE 1/2
Schlettstadt = Selestat 19 C 2
Schleusingen 16 E 5
Schlieben 17 A 4
Schliersee 19 G 3
Schlochau 17 E 2
Schloppe 17 D 2
Schlüchtern 16 D 5
Schlüsselburg 44 B 2
Schlüsselfeld 19 F 1
Schmalkalden 16 E 5
Schmetz 14 D 1
Schmiedeberg (Niederschlesien) 17 CD 5
— (Prov Sachs.) 16 G 4
Schmöckwitz 17 A 3
Schmolsin 17 E 1
Schmücke, Bg 16 F 4
Schnackenb'g 16 F 2
Schnee-Alp 22 C 3
Schneeberg Bg (Karst) 32 D 2
Schnee-Bg (Oberfranken) 16 F 5
Schneeberg, Bg (Niederösterreich) 22 CD 3
Schnee-Eifel, Bg 11 E 4
Schneegattern 22 A 2
Schneekoppe, Bg 17 C 5
Schneidemühl 17 D 2
Schober-P 22 B 3
Schokken 17 E 3
Schokland, I 11 D 2
Schöllkrippen 16 D 5
Schönau 17 CD 4
Schönbach 22 C 2
Schönberg (Mecklenburg-Strelitz) 16 E 2
— (Schleswig-Holstein) 16 E 1
— = Krásná Hora = (Böhmen) 22 B 1
Schönbuch, Bgld 19 E 2
Schönebeck (Prov. Sachsen) 16 F 4
Schönebeck (Ruhrgebiet) 10
Schöneberg 17 A 3
Schöneck 17 F 1
Schonen, Ldsch 40 C 4
Schönewalde 17 A 4
Schongau 19 F 3
Schöningen 16 EF 3
Schönlanke 17 D 2
Schönsee 14 A 3
Schopau, Fl 17 A 5
Schopfheim 19 C 3
Schorndorf 19 E 2
Schotten 16 CD 5
Schottland 25 CD 2/3
Schott-S 49 C 1
Schouten-In 54 C 3
Schouwen, I 11 B 3
Schramberg 19 D 2
Schreiberhau 17 C 5
Schrimm = Srěm 17 E 3
Schrobenhausen 19 G 2
Schroda 17 E 3
Schruns 19 E 3
Schubin 17 E 2/3
Schuja 44 D 2
Schulitz 17 F 2
Schuls 19 F 4
Schumla = Sumen 35 F 4
Schupanjatz 35 A 4
Schüpfheim 19 D 4
Schuschter 46 EF 5
Schussenried 19 E 2

Schüttenhofen = Sušice 22 A 1
Schwaan 16 FG 2
Schwabach 19 F 1
Schwaben, Rgbz 19 F 3/2
Schwäbischer Jura, Bgld 19 DF 2
Schwabmünchen 19 F 2
Schwalm, Fl 16 D 4/5
Schwanden 19 E 4
Schwandorf 19 H 1
Schwaneburg 37 F 3
Schwansen, Ldsch 16 D 1
Schwarmstedt 16 D 3
Schwartau 16 E 2
Schwarzach, Fl 19 H 1
Schwarzburg 16 F 5
Schwarze Drin, Fl 35 C 4/5
Schwarze Elster, Fl 17 AB 4
Schwarzenau 22 C 2
Schwarzes Meer 5 LM 6
Schwarzwald, Geb 19 D 2/3
Schwaz 19 G 3
Schwechat 22 D 2
Schweden, Kgr. 40
Schwedt 17 B 2
Schwefelberg 19 C 4
Schweidnitz 17 D 5
Schweinfurt 16 E 5
Schweinitz 17 A 4
Schweinsberg 16 C 5
Schweiz, Ld 19 C 4 E 4
Schwelm 16 B 4
Schwenningen 19 D 2
Schwepnitz 17 A 4
Schwerin (a Warthe) 17 C 3
— O u. S (Mecklenbg) 16 F 2
Schwerte 16 B 4
Schwetz 17 F 2
Schwetzingen 19 D 1
Schwetzkau 17 D 4
Schwiebus 17 C 3
Schwicloch-S 17 AB 3
Schwientochlowitz 9
Schwyz, O u. Kt 20, 19 D 3
Sciacca 32 C 6
Scilla 32 D 5
Scilly, In 25 BC 5
Scott-I 3
Scott-Inlet, B 55 L 1
Scranton 57 K 2
Seal River 55 I 3
Seattle 57 A 1
Sebenico = Sibenik 32 D 3
Sebnitz 17 B 5
Seclin 11 B 4
Sedan 27 E 2
Sedlitz 22 AB 1
Seeburg 14 C 3
Seeland, I 40 B 5 C 5, 43 BC 2
— Ldsch i Schweiz 19 C 3
— Niederl. Prov 11 B 3
Seemuppen 37 C 3
Seeräuber-Küste 46 F 6
Seesen 16 E 4
Seetaler Alpen 22 B 3
Segeberg 16 E 2
Segovia 29 C 2
Segré 27 B 3
Segre, Fl 29 F 2
Segura, O 29 D 3
— Fl 29 E 3
Seidenberg 17 C 4
Seilo 56 I 3
Seine, Fl 27 C 2 E 3
Seine et Marne, Dép 27 D 2
— et Oise, Dép 27 CD 2
— Inférieure, Dép 27 C 2
Seitowsk 44 G 3
Sejapristan 46 N 3
Sejrö, I u. B 43 B 2
Sekandarabad 47 C 5
Sekondi 49 B 4
Selb 16 G 5
Selby 25 E 4
Selenga, Fl 46 KL 3/4
Selez 37 G 5
Seliger S 44 B 2
Selima, O 49 E 2
Selkirk, O u. Gfsch (Engl) 25 D 3
— (Kanada) 57 F 1
Sellin 17 A 1
Selsingen 16 D 2
Selz 19 D 2
Semarang 54 A 3
Semeni, Fl 35 BC 5
Semenowka 44 D 3
Semipalatinsk 46 HI 3/4
Semlin-Zemun 35 C 3
Semljansk 44 C 3
Semmering, P 22 CD 3
Sempach 19 D 3
Sena 49 F 6
Sendai 48 C 3
Senegal, Kol u. Fl 49 A 3
Senftenberg (Böhmen) 17 D 5
— (Prov Brandenburg) 17 B 4
Senigallia 32 C 3
Senjawin-In, Jap Mand 54 E 2
Senlis 27 D 2
Senne, Ldsch 16 C 4
Sennheim 19 C 3
Sens 27 D 2
Sensburg 14 D 3
Séo de Urgel 29 F 1
Seraing 11 D 4
Serang, I 54 B 3
Serbien, Alte Prov 35 C 4
Seres 35 D 5
Sereth, O u. Fl 35 F 2
Sergipe, St 59 F 4
Serpez 37 B 5
Serpuchow 44 C 2
Serra de Monchique 29 A 4
— de San Marmede, Geb 29 B 3
— do Fanha, Geb 59 DE 4
— do Piauhy, Geb 59 E 3
— do Pyrenéos, Geb 59 DE 4
— Geral, Geb 59 D 5, 62 A 2
Serra Pacaraima, Geb 59 C 2
— Paranapiacaba, Geb 62 B 1
— Taguatinga 59 E 4
Serres 27 E 4
Sestrorjezk 37 G 1
Setúbal Sant Ives 29 A 3
Seulings-Wald, Bgld 16 DE 5
Severn, Fl 25 D 4/5
— River 55 K 3
Sevilla, O u. Prov. 29 B 4
Sèvres 28
Seward-HI 55 B 2
Sewastopol = Achtiar 44 B 5
Sewerodwinsk, O u. Gouv 44 E 1
Seychellen, In 1 O 5
Sézanne 27 D 2
Sfantu Georgi = Sepsi-Szent-György 35 E 3
s'Gravenhage = Haag 11 BC 2
Shale Fall 55 M 3
Shannon, Fl 25 AB 4
Sharbot 57 K 2
Sharki 17 F 5
Shasta 57 A 2
Sheerness 25 F 5
Sheffield (Engl) 25 E 4
— (USA) 57 E 4
Sherman 57 F 4
s' Hertogenbosch = Herzogenbusch 11 D 3
Shetland-In 25 A 1
Shoshone 57 C 2
Shoup 57 C 1
Shrewsbury 25 D 4
Shrop, Gfsch 25 D 4
Siak 46 L 8
Siam, Kgr u. G v 47 H 5/6
Sianfu 47 J 2
Siangjang 47 K 2
Siang-kiang, Fl 47 K 3/4
Siangtan 47 K 3
Sinaloa, St 57 D 5
Sibirien, aut.R.St 46 JL 2
Sibotka 46 KL 8
Sibyll-Stein 17 B 4
Sichota-Alin, Geb 46 O 4
Siders = Sierre 19 C 4
Siebenbürgen, Ldsch 35 DE 2
Sieben-Geb 16 B 5
Sieben-Gemeinden, dtsche Sprachinseln 32 B 2
Siebenstromland 46 H 4
Siedlce 37 D 5
Sieg, Fl 16 BC 5
Siegburg 16 B 5
Siegen 16 C 5
Sielun 14 D 4
Siemréap 47 H 6
Siena 32 B 3
Sierck 19 B 1
Sierpc 14 B 4
Sierra de Alcáraz, Geb 29 D 3
— de la Culebra, Geb 29 B 2
— de Gata, Geb 29 B 2

Sie.ra de Guadalupe, Geb 29 C 3
— de la Demanda, Geb 29 D 1
— del Moncayo, Geb 29 DE 2
— de Peña Negra, Geb 29 BC 1
— Leone, Kol 49 A 4
— Madre, Geb 57 D 4/5
— Morena, Geb 29 BD 3
— Nevada (Span) Geb 29 D 4
— Nevada (USA) Geb 57 A 2/3
— Nevada de Santa Marta, Bg 59 B 1
— Parima, Geb 59 C 2
Sierras de Aracena, Geb 29 B 4
Sierra Tarahumare, Geb 57 D 5
Sigdal 40 B 3
Sigmaringen 19 E 2
Sigriswil 19 C 4
Sibuatanejo 56 B 3
Siika-Joki, Fl 40 F 2
Sikandarabad 47 C 5
Si-kiang, Fl 47 JK 4
Sikkim, ind. Ftm 47 E 3
Sil, Fl 29 B 1
Sila-Geb 32 E 5
Silistria 35 F 3
Siljan-S 40 C 3
Sillein=Zilina-Zsolna 22 F 1
Sillian 19 H 4
Sils 19 E 4
Silvaplana 19 E 4
Silver City (Arizona) 57 D 4
— (Idaho) 57 B 2
Silves 29 A 4
Silvretta-Gruppe, Geb 19 F 4
Silz 19 G 3
Simaw 35 G 6
Simbirsk=Uljanowsk O 44 E 3
Simcoe 57 J 2
Simferopol=Akmetschek 44 B 4
Simla 47 C 2
Simme, Fl 19 C 4
Simmern 16 B 5
Simontornya 22 F 4
Simplon, P u. Hospiz 19 D 4
Simrishamn = Gimbrishamn 40 C 5
Simsk 44 G 3
Sinai-HI u. Bg 49 F 2, 50
Sinaloa, O u. St 56 A 1
Sinder = Zinder 49 CD 3
Sindh, Prov 46 GH 6
Sines 29 A 4
Singapur = Singapore 46 L 8
Singen 19 D 3
Sining 47 H 1
Siniscola 32 A 4
Sinj 35 A 4
Sinkiang = Ost-Turkistan, chin Nbld 46 J 4/5
Sinob = Sinope 5 M 6, 44 C 5
Sinsheim 19 D 1
Sinzig 16 B 5
Sion = Sitten 19 C 4
Sioux-City 57 F 2
— Falls 57 F 2
— Reservation 57 E 1/2
Siphnos, I 35 E 7
Siracusa = Syrakus 32 D 6
Sissek = Sisak 32 E 2
Sisteron 27 E 4
Sitia, O u. G v 35 F 9
Sitka 55 E 3
Sittard 11 D 4
Sitten = Sion 19 C 4
Siwas 5 M 7
Siwrihissar 35 F 6
Sizilien, I 32 C 6 D 6
Sjaskijn-Rjadkii 37 I 1
Sjenno 37 G 4
Sjenitza 35 C 5
Skagen, O u. Kap 40 B 4, 43 B 1
Skagerrak, Meerenge 40 A 4 B 4
Skagway 55 E 3
Skala 37 F 7
Skalitz 22 E 2
Skalling 43 A 2
Skansen, Naturpark 41
Skardo 47 C 1
Skawa, Fl 22 G 1
Skelder-Vik 43 C 1
Skellefteå 40 E 2
Skellefte-Elf Fl 40 D 2 E 2
Skibbereen 25 A 5
Skien 40 B 4
Skierniewice 37 C 6
Skjern 43 A 2
Sklavenküste 49 C 4
Sklavensee, Großer 55 G 2
Skopelos, I 35 D 6
Skoplje = Üsküb 35 C 4
Skutari (Albanien), O u. S 35 B 4
— (Kleinasien) 35 G 5
Skwira 37 G 7
Skye, I 25 BC 2
Skyros, O u. I 35 E 6
Slagelse 43 B 2
Slatina 35 E 3
Slatoust 44 G 2
Slawjansk 44 C 4
Slawonien, Ldt 35 AB 3
Sligo, OBez u. Bg 25 A 3
Sliven 35 F 4
Slobodka 37 F 5
Slobodsk 44 F 2
Slobosia 35 F 3
Slonim 37 E 5
Slowakei, Ldt 22 E 2 G 1
Slowenien, Ldsch 32 D 1
Sluin 32 D 2
Sluis 11 B 3
Slupza 17 EF 3
Slutsch, Fl 37 F 7/6
Sluzk 44 A 3
Slyne Head, K 25 A 4
Småland, Ldsch 40 C 4
Smethwick 25 D 4
Smith-Sund 55 L 1
Smoky-Hill-River 57 EF 3
Smölen, I 40 A 3 B 3
Smolensk, O u. Gouv 44 B 3
Smorgon 37 F 4
Smyrna = Ismir 35 F 6
Snaasen 40 C 2
Snake-River, Fl 57 B 1
Sneehättan, Bg 40 B 3
Sneek 11 D 1
Sniatyn 37 E 7
Snowdon, Bg 25 CD 4
Sobbowitz 17 F 1
Soberaheim 19 C 1
Sobrang 47 FG 3
Sochocin 14 C 4
Socorro 57 D 4
Sodankylä 40 F 2
Soden, Bad 16 D 5
Söderhamn 40 D 3
Södermanland, Ldt 40 C 4 D 4
Södertelje 40 D 4
Soela-In 54 B 3
Soemba = Sumba I 54 A 3 B 3
Soembava = Sumbava I 54 A 3
Soerabaja = Surabaya 46 M 9
Soerakarta = Surakarta 46 M 9
Soest 16 BC 4
Sofala 49 F 7
Sofia = Sredec 35 D 4
Sogne-Fjord 40 A 3
Sogndal 40 A 3
Sohrau 17 F 5
Sois-Bg 16 D 5
Soissons 27 D 2
Soitué 59 C 6
Sokal 37 E 6
Sokalka 37 D 5
Sokolow 37 D 5
Sokoto 49 C 3
Sokotra, I 46 F 7
Soldau, O u. Fl 14 CB 3
Sölden 19 G 4
Soldin 17 B 3
Solewarm 44 G 2
Soligalitsch 44 D 2
Solikamsk 44 G 2
Solimões, Fl 59 B 3 D 2/3
Solingen 16 B 4
Söller 29 G 3
Solling, Bgzug 16 D 4
Solnhofen 19 F 2
Sologne, Ldsch 27 CD 3
Solothurn, O u. Kt 19 C 3
Solstein, Bg 19 G 3
Solt 22 G 4
Solta, I 35 A 4
Soltau 16 D 3
Solway-Firth, MB 25 CD 3

Solwytschegodsk 44 E 1
Soma 35 F 6
Somain 11 B 4
Somali-HI 49 G 4
Sombor = Zombor 35 B 3
Sombrerete 56 B 2
Somerset, Gfsch 25 D 5
Somma (Vesuv), Bg 33
Somma, Bg 33
Somme, Fl u. Dép 27 C 1 D 2
Sömmerda 16 F 4
Sommerfeld 17 BC 4
Sommin 17 E 1
Somogy, Kom 22 E 4
Somogyvár 22 E 4
Sonderburg 16 DE 1
Sondershausen 16 EF 4
Söndervig 43 A 1
Sondrio 19 E 4
Songea 49 F 6
Songelsk 40 G 1
Sonneberg 16 EF 5
Sonnenberg 17 BC 3
Sonora, St 57 CD 5
Sonsbeck 11 E 3
Sonthofen 19 F 3
Soonwald, Bgld 16 B 5
Sora 32 C 4
Sorata = Iyampu, V 59 C 4
Sorau 17 C 4
Sordavala 40 G 3
Sória 29 D 2
Sörö, I u. Sund 40 E 1
Soroksár 22 G 3
Sorontalo 54 B 3
Sorrent 32 D 4
Sorsele 40 D 2
Sosnitza 9
Sosnowice 17 F 5
Sosch, Fl 37 H 5
Sotschi 44 C 5
Souillac 27 C 4
Söul Keijo 47 N 1
Sousse 5 G 7
Southampton 25 DE 5
South Bend 57 H 2
— Carolina, St 57 J 4
— Dakota, St 57 EF 2
— Downs, Bge 25 EF 5
Southend on Sea 25 F 5
Southport 25 D 4
South Shields 25 E 3
Souzel 29 B 3
Sowjets 44 E 2
Spa 11 D 4
Spalato = Split 32 E 3
Spalt 19 F 1
Spandau 17 A 3, 8
Spanisch Guinea 49 D 4
— Marokko 5 CD 7
Sparta 35 D 7
Speldorf 10
Spencer-Golf 54 C 6
Spessart, Geb 16 D 5
Spey, Fl 25 CD 2
Speyer 19 D 1
Spezia 32 A 2
Sphakia 35 E 8
Spiekeroog, I 16 BC 2
Spiez 19 C 4
Spirding-S 14 D 3
Spithead 25 E 5
Spittal 22 A 4
Spitz-Bg 17 C 4
Spitzbergen = Svalbard, In 2
Split = Spalato 35 A 4 32 E 3
Splügen, P 19 E 4
Spokane 57 B 1
Spoleto 32 C 3
Sporaden, Nördl. u. Südl., In 35 DF 6/7
Spree, Fl 17 AB 3/5
Spreewald 17 AB 4
Spremberg 17 B 4
Springfield (Illinois) 57 H 3
— (Massachusetts) 57 L 2
— (Missouri) 57 G 3
— (Ohio) 57 J 2
Sprottau 17 C 4
Spurn Head 25 F 4
Srinagar = Kaschmir, O u. Prov 47 BC 2
Staab = Stodo 22 A 1
Staber Huk 16 F 1
Stadtamhof 19 H 1
Stade 16 D 2
Stadthagen 16 D 3
Stadtlauringen 16 E 5
Stadtlohn 16 AB 3/4
Stadtstein 16 F 5
Staffa, I 25 B 2
Staffel-S 19 G 3
Staffelstein 16 F 5
Stafford, O u. Gfsch 25 D 4
Stalin 44 C 4
Stalingrad = Zarizyn, O u. Gouv 44 D 4
Stallupönen 14 E 2
Stambul = Konstantinopel 35
Stams 19 FG 3
Stanimaka 35 E 5
Stanislau, O u. Woiw 37 E 7
Stankau = Stankov 22 A 1
Stanley 59 D 8
Stanleyfälle 49 E 4/5
Stanleyville 49 E 4
Stans 20, 19 D 4
Staraja-Russa 44 B 2
Stara-Zagora 35 E 4
Starbuck-I 54 K 3
Stargard (Mecklenburg-Strelitz) 17 A 2
— (Pommern) 17 C 2
Starkenbach 17 C 5
Starkstadt 17 D 5
Starnberg 19 G 2/3
Starodul 44 B 3
Staßfurt 16 F 4
Staten-I 59 C 8
Staufen 19 F 3
Staunton 57 K 3
Stavanger 40 A 4
Stavenhagen 16 G 2
Stavoren 11 D 2
Stechlin-S 17 A 2
Stecken = Stoky 22 C 1
Steele 10
Steenbergen 11 C 3
Steenwijk 11 E 2
Stefaneschti 35 F 2
Stefanie-S 49 F 4
Steffisburg 19 C 4
Stege 43 C 2
Steglitz 8
Steierdorf = Anina 35 C 3
Steiermark, Ld 22 BC 3
Steigerwald, Geb 19 F 1
Stein (Aargau) 19 C 3
— (Mittelfranken) 19 G 1
— (Thurgau) 19 D 3
Steinach 19 F 1
Steinamanger = Szombathely 22 D 3
Steinau 17 D 4
Steinberge, Geb 19 H 3
Steindorf 22 A 3
Steinfeld 22 D 3
Steinhuder Meer 16 D 3
Steinige-Tunguska, Fl 45 KL 2
Steinitzer Wald 22 DE 1/2
Steinwald 19 H 1
Stellaland 51 BC 1
Stemmer-Bg 16 C 3
Stendal 16 F 3
Stenschewo 17 DE 3
Stensele 40 D 2
Sterling 57 E 2
Sternberg (Brandenburg) 17 C 3
— = Sternberk (Mähren) 22 E 1
— (Mecklenburg) 16 FG 2
Sternstein 22 B 2
Sterzing 19 G 4
Stepanakert 44 E 6
Stettin 17 B 2
Stettiner Haff 17 B 2
Stewart-I 54 G 7
Sterlitamak 44 G 3
Steyerberg 16 CD 3
Steyr 22 B 2
Stilfser Joch 19 F 4
Stillwater 57 G 1
Stirling (Engl), O u. Gfsch 25 CD 2
Stockerau 22 D 2
Stockholm 40 D 4
Stockport 25 DE 4
Stockton (Engl) 25 E 3
— (Kalifornien) 57 A 3
Stocke on Trent 25 D 4
Stolberg (b Aachen) 11 E 4
— (i Harz) 16 E 4
Stolp 17 E 1
Stolpe, Fl 17 DE 1
Stolpmünde 17 D 1
Stolzenau 16 D 3
Stolzenhagen 17 B 2
Stoppenberg 10
Stör, Fl 16 DE 2
Stor-Afvan, S 40 D 2

Storbacken 40 E 2
Store Börgefjeld 40 C 2
Stören 40 B 3
Storlien 40 B 3
Stormarn, Ldsch 16 DE 2
Stornoway 25 BC 1
Stor-S 40 C 3
Stor-Uman, S 40 D 2
Stövring 43 A 1
Straelen 11 E 3
Strakonitz 22 AB 1
Stralsund 17 A 1
Stranden 40 A 3
Strangford-Lough, S 25 C 3
Strasburg (Westpr) 14 B 3
— (Uckermark) 17 A 2
Straßburg (i Elsaß) 19 C 2
Straße v Bonifacio 32 A 4
— v Dover = Pas de Calais 27 C 1
— v Gibraltar 29 BC 4, 31
— v Kertsch 44 C 4
— v Messina 32 D 5/6
— v Otranto 35 B 5/6
Straßnitz 22 E 2
Stratford 25 DE 4
Strath More, Tal 25 D 2
Straubing 19 H 2
Strausberg 17 A 3
Straußfurt 16 E 4
Strehlen 17 E 5
Strelno 17 F 3
Strem 22 D 3
Striegau 17 D 5
Strivali, In 35 C 7
Ström 40 C 3
Stromboli, I u. V 32 D 5
Strömstad 40 B 4
Stroppen 17 D 4
Strumitza 35 D 5
Stryj 37 D 7
Stuart, O 54 C 5
Stubaier-Alpen 19 G 3
Stubbenkammer Felsenküste 17 A 1
Stühlingen 19 D 3
Stuhlweißenburg = Székesfehervár, Kom 22 F 3
Stuhm 14, 10 A 3
Stuttgart 19 E 2
Stutthof 14 B 2
Styr, Fl 37 E 6
Styrum 10
Suakin 49 F 3
Suchona, Fl 44 DE 1
Suchum 44 D 5
Sucre 59 C 4
Südafrikanische Union, Dom. 49 E 7/8
Sudan, Afr Zone 49 BE 3
Süd-Australien, St 54 C 5/6
Sudbury 57 J 1
Südchinesisches Meer = Nan-hai 47 KL 4/6
Süder = Zuider-S 11 D 1/2
Sudeten, Geb. 6 HJ 3
Süd-Georgien, I 1 K 7
Süd-Holland, Prov 11 C 2/3
Süd nsel (Neuseeland), 54 FG 7
Südliche Sierra Madre, Geb 56 C 3
— Sporaden, In 35 F 7
Südliches Eismeer 3
Süd-Orkeney-In 3
Süd-Ossetien, aut. Geb 44 D 5
Süd-Rhodesien, Kol 49 EF 6
Südsee 54 FG 4
Süd-Shetland-In 3
Südtirol 19 FG 4
Süd-Viktoria-Ld 3
Südwest-In 54 D 3
Sues = Suez, O u. Kn 49 F 1/2
Suffolk, Gfsch 25 F 4
Suhl 16 E 5
Suijuan, O u. Prov 47 K 1
Sükajoki 40 F 2
Sulden 19 F 4
Sule-Skerry 25 C 1
Suliman-Geb 47 A 2
Sulina 35 G 3
Sulingen 16 CD 3
Sulisker, I 25 B 1
Sulu-In 54 B 2
Sulu-S 54 AB 2
Sulz 19 D 2
Sulzbach (Oberpfalz) 19 G 1
— (Saargebiet) 19 C 1
Sulzbürg 19 G 1
Sülze 16 G 1
Sulzer Belchen, Bg 19 C 3
Sumatra, I 46 KL 8/9
Sumbo 49 F 6
Sümeg 22 E 4
Sumy 44 B 3
Sund, Meerenge 40 C 5
Sunda-In, Gr. u. kl. 46 KN 8/9
Sunda = Flores-S 54 A 3 B 3
Sunda-Str 46 L 9
Sunderland 25 E 3
Sundgau, Ldsch 19 C 3
Sundsvall 40 D 3
Sungari, Fl 46 NO 4
Sungpan 47 H 2
Süntel, Höhenzug 16 D 3
Suntschou 47 JK 4
Suomen-Selkä, Bergrücken 40 F 3 G 3
Suomussalmi 40 G 2
Superior 57 G 1
Surasch 37 H 4
Surat 47 B 4
Surgut 46 H 2
Surma, Fl 47 F 4
Surrey, Gfsch 25 E 5
Sursee 19 D 3
Susa (It) 27 F 4
— (Tunis) 49 D 1
Sussex, Gfsch 25 EF 5
Sutherland, Gfsch 25 CD 1
Sutschawa 35 F 2
Sutschou (Mongolei) 47 G 1
— (b Schanghai) 47 M 2
Suva 54 G 4
Suwalki 14 E 2
Suwarow-In 54 I 4
Svartisen, Bg 40 C 2
Svealand, Ldsch 40 CD 4
Sveg 40 C 3
Svendborg 40 B 5, 43 B 2
Svilengrado = Mustafa Pascha 35 E 5
Svolvär 40 C 1
Svornik 35 B 3
Swakopmund 49 D 7
Swansea 25 CD 5
Swatau = Schatou 47 L 4
Swazi-Ld, SchutzSt. 49 F 7
Sweetwater 57 E 4
Swenda 14 D 1
Swenzjany 37 F 4
Swerdlowsk = Jekaterinburg 44 G 2
Swinemünde 17 AB 2
Swir, Fl 44 B 1
Sydney (Austr) 54 E 6
— (Kanada) 55 M 4
Sylt, I 16 C 1
Symi, I 35 F 7
Syra = Syros I 35 E 7
Syracuse (USA) 57 K 2
Syrakus (Sizilien) 32 D 6
Syrien, Fr Mand 46 DE 5, 49 F 1
Syrjänen Geb, aut.Geb 44 F 1
Sysran 44 E 3
Sywtywker = Ust-Sypolsk 44 F 1
Szabadszállás 22 G 4
Szalka 22 F 3
Szamos, Fl 35 E 2 D 1
Szászvár 22 F 4
Szczuczyn 37 D 5
Szegedin 35 B 2
Szegszard 22 F 4
Székesfehérvár = Stuhlweißenburg, Gespan 35 B 2
Szenicze 22 E 2
Szentes 35 C 2
Szent Grót 22 E 4
— Marton 22 EF 3
— Miklos 22 E 3
Szered 22 E 2
Szetschou 47 J 3
Szetschuan, Prov 47 H 3 J 2
Sziget-Szent Marton 22 G 3
Szinóbánya 22 G 2
Szob 22 F 3
Szolnok 35 C 2
Szöny 22 F 3
Szrensk 14 C 3
Szydlowiec 37 C 6

T

Beachte auch Th, suche Tj unter Tsch

Taasinge, I 43 B 2
Tabasco, St 56 D 3
Tabatinga 59 C 3
Tabor 22 B 1
Tabora, Bg 49 F 5
Täbris 46 E 5
Tachau 19 H 1
Tacna 59 B 4
Tacoma 57 A 1
Tadschikien, S.Rep 46 GH 5
Tafalla 29 E 1
Tafel-B 53
Tafelfichte, Bg 17 C 5
Taganrog 44 C 4
Tagliamento, Fl 32 C 1/2
Tahiti, I 54 L 4
Taiden 47 N 1
Taihoku 47 M 3/4
Taijuan 47 K 1
Taimyr-HI 2
Taimyr-S 46 KL 1
Tainan 47 M 4
Taiping 47 L 2
Tai-S 47 LM 2
Taitschou 47 M 3
Taivalkoski 40 G 2
Tajo = Tejo, Fl 29 A 3 D 2
Takamatsu 48 A 4
Takla-Makan, Wüste 47 DE 1
Talara 59 A 3
Talavera 29 C 2
Talca 59 B 6
Tal-Ghat, Bg 47 B 5
Tali 47 GH 3
Tallahassee 57 J 4
Talsen 37 D 3
Taltal 59 B 5
Tamanchelli 59 C 2
Tamási 22 F 4
Tamaulipas, St 56 C 1/2
Tambow, O u. Gouv 44 D 3
Tamins 19 E 4
Tampa 57 J 5
Tampere = Tammerfors 40 E 3
Tampico 56 C 2
Tamrida 46 F 7
Tamsui 47 M 3
Tamsweg 22 AB 3
Tana-Elf 40 F 1
Tana, Fl 49 FG 4/5
Tanahpur 47 D 3
Tana-S 49 F 3
Tandarei 35 F 3
Tandschur 47 C 6
Tanga 49 FG 5
Tanganjika-S 49 EF 5
Tanger, O u. neutr. Geb 29 C 4, 31
Tangermünde 16 G 3
Tang-la, Geb 47 FG 2
Tang-la-tschan, Geb 47 FG 2
Taninges 19 B 4
Tann 16 DE 5
Tannenberg 14 C 3
Tannu-oia, Geb 46 KL 3/4
Tannu-Tuwa, St 46 K 3
Tanta 49 EF 1, 50
Tantalam-I 47 H 7
Taodeni 49 B 2
Taongi-In 54 F 1
Tapajoz, Fl 59 D 3
Tapaschan, Geb 47 J 2
Tapiau 14 D 2
Tapti, Fl 47 CD 4
Taquary 62 A 2
Tarancón 29 D 2/3
Tarare 27 E 4
Taraschtscha 44 B 4
Tarascon (a Rhone) 27 E 5
— (i Pyrenäen) 27 C 5
Tarasp 19 F 4
Tarawa, I 54 G 2
Tarbagatai, Geb 46 J 4
Tarbes 27 C 5
Tardienta 29 E 2
Tarent 32 E 4
Taria 49 C 3
Tarifa 29 C 4, 31
Tarija 59 C 5
Tarim, Fl u. Becken 46 HJ 4/5
Tarmstedt 16 D 2
Tarn, Dép u. Fl 27 D 4/5
— et Garonne, Dép 27 C 4
Tarnograd 37 D 6
Tárnok 22 F 3
Tarnopol, O u. Woiw 37 E 7
Tarnow 37 C 6
Tarnowitz 17 F 5
Taro, Fl 32 A 2 B 2
Tarragona 29 F 2
Tarrasa 29 FG 2
Tarvis 32 C 1
Tas, Fl u. B 46 H 1/2
Taschkent 46 G 4
Tasmanien, I u. Terr 54 D 7
Tasman-In, austr Mand 54 E 3
Tasmansee 54 EF 6/7
Tatarien, aut.R.St 44 EF 2
Tatar Bunar 35 G 3
Tatarsk 46 HJ 3
Tatar-Sund 46 P 3/4
Tati 49 E 7
Tatra, Geb 22 G 1
Tatschin, Geb 47 L 3
Tatung 47 K 1
Taubaté 62 B 1
Tauber, Fl 19 EF 1
Tauberbischofsheim 19 E 1
Taucha 16 G 4
Tauer 17 B 4
Tauern, Hohe u. Niedere, Geb 19 H 3 u. 22 AD 3
Taufers 19 G 4
Taufstein, Bg 16 D 5
Taunggyi 47 G 4
Taunton 25 D 5
Taunus, Geb 16 C 5
Tauposee 54 G 6
Tauroggen 14 E 1
Taurus, Geb 46 D 5
Taus 19 H 1
Tavannes 19 C 3
Tavastehus = Hämeenlinna 40 EF 3
Tavignano 32 A 3
Tavira 29 B 4
Taygetos, Geb 35 D 7
Tay tay 54 A 1
Tecate 57 B 4
Tecklenburg 16 B 3
Tecoma 57 C 2
Tecoripa 57 D 5
Tegel 17 A 3, 8
Tegernsee 19 G 3
Tegucigalpa 56 E 4
Teheran 46 EF 5
Tehuantepek 56 C 3
Tejo = Tajo, Fl 29 A 3 D 2
Tekir Dagh, Geb 35 F 7
Tekutschi 35 F 3
Telaw 44 E 5
Telemarken, Ldsch 40 AB 4
Telfs 19 G 3
Telgte 16 B 4
Tellitscherri 47 BC 6
Telschi 37 D 4
Teltow 17 A 3
Teltsch 22 C 1
Tema 50
Temeschburg = Temesvár = Timisoara 35 C 3
Temnikow 44 D 3
Tempel 17 C 3
Tempelberg 17 D 2
Tempelhof 8
Tempio 32 A 4
Temple 57 F 4
Templin 17 A 2
Tenasserim, Schutzgeb. u. O 47 G 5/6
Tenduf 49 B 2
Tenedos, I 35 F 6
Teneriffa, I 49 A 2
Tengjueh 47 G 4
Tennen-Geb 22 A 3
Tennessee, St u. Fl 57 H 3/4
Teplitz = Teplice (Böhmen) 17 A 5
— (Ungarn) 35 G 2
Ter, Fl 29 G 1
— Apel 16 AB 3
Terhely 22 FG 1
Termini 32 C 5/6
Termoli 32 D 3
Ter Neuzen 11 B 3
Terracina 32 C 4
Terranova (Sardinien) 32 A 4
— (Sizilien) 32 D 6
Terschelling, I 11 D 1
Teruel 29 E 2
Tešanj 35 A 3
Teschen = Cieszyn 22 F 1
Tessin (Mecklenburg) 16 G 1
— (Schweiz) Kt u. Fl. 19 D 4
Tessiner Alpen 19 D 4

Teterchen 19 B 1
Teterew, Fl 37 G 6
Teterow 16 G 2
Tetjuschi 44 E 3
Tetschen = Děčin 17 B 5
Tettnang 19 E 3
Tetuan 5 C 7
Teuchern 16 FG 4
Teufels-I 59 D 2
Teufels-Moor 16 CD 2
Teulada 32 A 5
Teupitz 17 A 3
Teutoburger Wald 16 BC 3/4
Texas, St 57 EF 4
Texel, I 11 C 1
Thale 16 F 4
Thanhoa 47 J 5
Thann (Oberbayern) 19 H 2
— (Elsaß) 19 C 3
Tharandt 17 A 5
Tharsis 29 B 4
Thasos, I 35 E 5
Theben 35 D 6
Thében, Ru 50
Theben-Neudorf 22 DE 2
the Deeps 25 A 1
Thedinghausen 16 D 3
Theiß = Tisza, Fl 35 C 1 3
Themse, Fl 25 DE 5, 26
Theophilo Ottoni 59 E 4
Thera = Santorin, I 35 E 7
Theresienstadt 17 B 5
Therezina 59 E 3
Thessalien, Ldsch 35 CD 6
the Wash, B 25 F 4
Thielt 11 B 4
Thießow 17 A 1
Thisted 40 B 4, 43 A 1
Thiviers 27 C 4
Tholen, O u. I 11 C 3
Thomas Peak, Bg 57 D 4
Thomasville 57 J 4
Thonon 19 B 4
Thorn = Torun 14 A 3
Thourout 11 B 3
Thrakien, Ldsch 35 EF 5
Three Rivers 57 L 1
Thuin 11 C 4
Thun, O u. S 19 C 4
Thur, Fl 19 ED 3
Thurgau, Kt 19 DE 3
Thüringen, Ld 16 EF 5
Thüringerwald, Geb. 16 EF 5
Thurso 25 D 1
Thusis 19 E 4
Thyholm, HI 43 A 1
Thyland, Ldsch 43 A 1
Tiber, Fl 32 C 4/5, 34
Tibesti-Geb 49 DE 2
Tibet, chin. Nbld 47 EF 2
Tichau 17 F 5
Tichwin 44 B 2
Ticino = Tessin, Fl 32 A 2
Tiefensee 14 C 2
Tiegenhof 14 B 2
Tienen — Tirlemont 11 C 4
Tiel 11 D 3
Tien-schan, Geb 46 HJ 4
Tientsin 47 KL 1
Tierra de Barros, Ldsch 29 BC 3
Tieté, Fl 62 AB 1
Tiflis 44 D 5
Tifton 57 J 4
Tigris, Fl 46 E 5
Tilburg 11 D 3
Tilliach 19 H 4
Tilsit 14 D 1
Timaru 54 G 7
Timau 22 A 4
Timbo 49 A 3/4
Timbuktu 49 B 3
Timorlaoet-In 54 C 3
Timor, I 54 B 3
Timor-S 54 B 4
Timurlik 47 F 1
Tineo 29 B 1
Tingleff 16 D 1
Tinos, I 35 E 7
Tinoset 40 B 4
Tintelust 49 C 3
Tione 19 F 4
Tipperary, O u. Bez 25 AB 4
Tirana 35 B 5
Tirano 19 F 4
Tiraßpol 44 A 4
Tiree, I 25 B 2
Tirgowischte 35 E 3
Tirnowa 35 E 4
Tirol, Ld 19 FH 3
Tirschenreuth 19 H 1
Tirso, O u. Fl 32 A 4
Tirschtiegel 17 CD 3
Tiszafüred 35 C 2
Titi-S 19 D 3
Titicaca-S 59 BC 4
Tittling 22 A 2
Tivoli 32 C 4
Tjeuke-Meer, S 11 D 2
Tjötta 40 C 2
Tjumen 46 G 3
Tlaxcala 56 C 3
Tobago 59 CD 1
Toblach 19 H 4
Tobolsk 46 GH 3
Tocantins, Fl 59 E 3/4
Toce, Fl 19 D 4
Tocopilla 59 B 5
Tödi, Bg 19 D 4
Todos-Santos 59 C 4
Toggenburg, Ldsch 19 E 3
Toijala 40 E 3
Tojama 48 B 3
Tokaj 35 C 1
Tokar 49 F 3
Tokdschalung 47 D 2
Tokelau-In 54 H 3 J 4
Tokio = Jeddo 48 B 3
Tokuschima 48 A 4
Toleda 29 CD 3
Toledo (Span) 29 C 3
— (Ohio) 57 J 2
Tolima, V 59 B 2
Tolkemit 14 B 2
Tollense, S u. Fl 17 A 2
Töll-poß-is, Bg 45 EF 2
Tolna, Gesp u. O 22 F 4
Tolosa 29 DE 1
Tolotschin 37 G 4
Toluca 56 C 3
Tomelloso 29 D 3
Tomaszow 37 C 6
Tomatave 49 GH 6
Tommot 46 NO 2
Tomor, Bg 35 C 5
Tomsk 46 J 3
Tonala 56 D 3
Tondern 16 CD 1
Tonga-In 54 H 4/5
Tongatabu, I 54 H 5
Tongern 11 D 4
Tongking, Kol u. G 47 J 4/5
Töngtsch 47 LM 1
Tonle-S 47 H 6
Tonneins 27 C 4
Tonnerre 27 D 3
Tönning 16 D 1
Tönsberg 40 B 4
Topeka 57 F 3
Topia 56 A 1
Topolobampo 57 D 5
Top-S 40 GH 2
Torda 35 D 2
Tore 40 E 2
Torgau 17 A 4
Torgelow 17 AB 2
Torla 29 E 1
Tórmes, Fl 29 B 2
Torneå 40 F 2
Torne-Träsk, S 40 D 1
Toro 29 C 2
Törökszentmiklós 35 C 2
Toronto 55 L 4
Torquay 25 D 5
Torre Annunciata 33
— del Greco 33
Torrelavega 29 C 1
Torrens-S 54 C 6
Torrente 29 E 3
Torres, I 54 F 4
Torres-Straße 51 D 4
Torrevieja 29 E 4
Torrowangi 54 D 6
Torrox 29 D 4
Tortoli 32 A 5
Tortona 32 A 2
Tortosa 29 F 2
Toskana, Ldt 32 B 3
Toskanische-In 32 AB 3
Totana 29 E 4
Totes Geb 22 AB 3
Totis 22 F 3
Totma 44 D 2
Tottenham 25 EF 5, 26
Toul 19 A 2
Toulon 27 E 5
Toulousain, Ldsch 27 C 5
Toulouse 27 C 5
Touraine, Ldsch 27 C 3
Tourcoing 27 D 1
Tours 27 C 3
Townsville 54 D 4
Traben-Trarbach 16 D 5
Trachenberg 17 D 4

Trachselwald 19 C 3
Trafoi 19 F 4
Trajanstor, P 35 E 4
Trakehnen 14 E 2
Tralee, O u. B 25 A 4
Trälleborg 40 C 5
Tramin 19 G 4
Transhimalaja = Hedin Geb 47 E 2
Transkaukasien, Räte St 44 DE 5
Transsylvanische Alpen 35 DF 3
Transvaal, Gliedst 49 E 7, 51 C 1
Trapani 32 C 5
Trapezunt 5 M 6
Trasimeno, S 32 C 3
Traun, Fl 19 H 3
Traunkirchen 22 A 3
Traun-S 22 A 3
Traunstein 19 H 3
Trautenau 17 CD 5
Travankor, ind. Ftm 47 C 7
Trave, Fl 16 E 1/2
Travemünde 16 E 2
Traverse 57 H 2
Travnik 35 A 3
Traz os Montes, Prov 29 B 2
Trebbia, Fl 32 A 2
Trebinje 35 B 4
Trebitsch = Třebíč 22 CD 1
Trebnitz 17 DE 4
Treffurt 16 E 4
Treis 16 B 5
Trembowla 37 E 7
Tremessen 17 E 3
Tremiti-In 32 D 3
Tremp 27 B 5
Trempen 14 D 2
Trent .O 17 A 1
— Fl 25 DE 4
Trenton 57 L 2
Trentschin, Kom 22 EF 2
Treptow (Hinterpommern) 17 C 1
— (Vorpommern) 17 A 2
Treptow (Berlin) 8
Tresenda 19 F 4
Treuburg = Margrabowa 14 E 2
Treuchtlingen 19 F 2
Treuenbrietzen 16 G 3
Treviso 32 C 2
Treysa 16 D 5
Triberg 19 D 2
Tribsees 16 G 1
Tridentinisch-Venezien, Ldt 19 FG 4
Triebel 17 B 4
Trient = Trento 19 G 4
Trier 19 B 1
Triest 32 C 2
Triglav, Bg 22 A 4
Trikala 35 C 6
Trinidad (Colorado) 57 E 3
— (Kuba) 56 F 2
— (Bras), I 1 K 6
Trinidad (Venezuela), I 59 C 1
Trinity 57 F 4
Tripolis, O 35 D 7
Tripolitanien, Kol 49 D 1
Tristan da Cunha, I 1 L 6
Trivandrum 47 C 7
Troina 32 D 6
Troja, Ru 35 F 6
Trollhättan 40 C 4
Tromsö 40 D 1
Tronto, Fl 32 C 3
Troppau 17 E 5
Trostberg 19 H 2
Trouville 27 C 2
Troy 57 L 2
Troyes 27 E 2
Troizk 44 D 3
Trujilla 56 E 3
Trujillo (Peru) 59 B 3
— (Span) 29 C 3
Truk-In 54 E 2
Truro 25 C 5
Truyère 27 D 4
Tsaidam, Salzwüste 47 FG 1
Tsachar, Ldsch 47 KL 1
Tschad, Kol 49 DE 3
Tschad-S 49 D 3
Tschagos-In 1 P 5
Tschambal, Fl 47 C 3/4
Tschandernagor 47 E 4
Tschang-ho, Fl 47 KL 1
Tschanghua 47 J 5
Tschangtschou 47 L 4
Tscharchlik 47 E 1
Tschaslau = Caslav 22 C 1
Tschausy 34 H 5
Tschechoslowakische Rep. 22 AG 1/2
Tschekiang, Prov 47 LM 3
Tscheljabinsk 46 FG 3
Tschembar 44 D 3
Tschemulpo 47 MN 1
Tschengkiang 47 H 4
Tschengtu 47 H 2
Tschenstochau = Czestochowa 37 B 6
Tscherdyn 44 G 1
Tscheremissen-Geb, aut. Geb 44 E 2
Tscherepowez, O u. Gouv 44 C 2
Tscherikow 37 H 5
Tscherkessen-Geb, aut. Geb 44 D 5
Tschernawoda 35 G 3
Tschernigow 44 B 3
Tschernobyl 44 A 3
Tschernowitz = Cernauti 35 F 1
Tschertschen 47 DE 1
Tschetschenen-Geb, aut. Geb 44 D 5
Tschetschersk 37 H 5
Tschiamdo 47 G 2
Tschifu 47 M 1
Tschili, Prov 47 KL 1
Tschimkent 46 GH 4
Tschintschu 47 N 2
Tschinur 47 CD 5
Tschirnau 17 D 4
Tschistopol 44 F 2
Tschita 46 M 3
Tschitral, ind. Bezirke 47 B 1
Tschittagong 47 F 4
Tschöngting 47 K 1
Tschöngtö 47 L 1
Tschoschi 48 C 3
Tschu, Fl 46 GH 4
Tschuanpien, chin Grenzgeb 47 G 2
Tschuantschou 47 L 3/4
Tschudowo 44 B 2
Tschungking 47 J 3
Tschusan-I 47 M 2
Tschußowsk 44 G 2
Tschuta-Nagpur, Prov 47 E 4
Tschuwaschien, aut.R.St 44 E 2
Tsinan 47 L 1
Tsing-hai = Kukunor, S 47 FG 1
Tsinghai-B 47 M 1
Tsinling, Geb 47 J 2
Tsingtau 47 M 1
Tsitsikar 46 N 4
Tsugaru-Str Meerenge 43 BC 2
Tsunji 47 J 3
Tsuruga 48 B 3
Tsu-schima, I 47 N 2
Tuareg 49 C 2
Tübingen 19 DE 2
Tubuai, I u. In 54 KL 5
Tucheim 16 G 3
Tuchel = Tuchola 17 EF 2
Tuckum 37 D 3
Tucson 57 C 4
Tucuman 59 C 5
Tudela 29 E 1
Tuße 40 B 3
Tugurt 49 C 1
Tula, O u. Gouv 44 C 3
Tulare-S 57 B 3
Tuléar 49 G 7
Tuliwary 40 G 3
Tullamore 25 B 4
Tulle 27 C 4
Tulln 22 D 2
Tuloma-Jok, Fl 40 GH 1
Tulsa 57 F 3
Tultscha 35 G 3
Tultschin 44 A 4
Tulun 46 KL 3
Tumako 59 B 2
Tumba-S 49 DE 5
Tümmo, Bgzug u. P 49 D 2
Tunbridge Wells 25 EF 5
Tundscha, Fl 35 E 4 F 5
Tung-ho, Fl 47 H 2/3
Tungkuan 47 K 2
Tungschan, I 47 L 4
Tung-ting-hu, S 47 K 3
Tungtschou 47 J 2
Tungtschuan 47 H 3

Tunis, O 49 D 1
— Kol 49 C 1
Turan 47 J 5
Turek 37 B 5
Turfan 46 J 4
Turgai 46 G 3/4
Turin 32 A 2
Turka 37 D 7
Türkei, Ld 5 KN 7
Turkmenien, R.St 46 FG 5
Turku = Åbo 40 E 3
Turm-Bg 17 F 1
Turnau 17 BC 5
Turnhout 11 C 3
Turnu-Magurele 35 E 4
Turnu-Severin 35 D 3
Turoč Scent Martin, Gesp 22 FG 1
Turocz, Fl 22 F 1/2
Turrach 22 A 4
Turuchansk 46 J 2
Tuscaloosa 57 H 4
Tusla 35 B 3
Tutikorin 47 C 7
Tutters, I 37 F 2
Tuttlingen 19 D 3
Tutuila, I 54 H 4
Tuxer Alpen 19 G 3
Tuxtla-Chico 56 D 4
Tuxtla-Gutierrez 56 D 3
Túy 29 A 1
Twer, O u. Gouv 44 C 2
Twistringen 16 C 3
Tyne, Fl 25 DE 3
Tyrnau = Trnava 22 E 2
Tyrone, Gfsch 25 B 3
Tyrrhenisches Meer 32 B 4 C 5

U

Beachte auch Ou und W.

Ubangi-Tschari, Kol 49 DE 4
Ubatuba 62 C 1
Ubango, Fl 49 DE 4/5
Úbeda 29 D 3
Über-Issel, Prov 11 E 2
Überlingen 19 E 3
Übigau 17 A 4
Ubun 47 H 5
Ucayali, Fl 59 B 3/4
Uchiza 59 B 3
Uchte 16 C 3
Üchtland, Ldsch 19 C 4
Ücker, Fl 17 AB 2
Uckermark, Ldsch 17 AB 2
Ückermünde 17 AB 2
Uckro 17 A 4
Udaipur 47 E 4
Uddevalla 40 B 4
Uden 11 D 3
Udine 32 C 1
Udong 47 H 6
Udskoi 46 O 3
Uea-I 54 H 4
Uelle Makua, Fl 49 EF 4
Ufa 44 G 3
Ufa-Plateau 44 G 2
Uffenheim 19 F 1
Ufgau, Ldsch 19 D 2
Ufimsk 44 G 2
Uganda-Protektorat, Kol 49 F 4
Ugento 32 F 4
Uglitsch 44 C 2
Uhyst 17 B 4
Uilsk 44 F 4
Uinta Mountains 57 CD 2
Uitenhage 51 BC 2
Uithoorn 11 C 2
Ujest 17 F 5
Ujkomorn = Altkomorn 22 EF 3
Ujpest = Altpest 22 FG 3
Ukk 22 E 3
Ukraine, russ.S.Rep 44 AC 4
Ulala 46 J 3
Ulan-Butor-Choto = Urga 46 LM 4
Uleå, Fl 40 F 2
Ulflingen 11 E 3/4
Uljanowsk = Simbirsk, O 44 E 3
Uljassutai 46 K 4
Ulla 37 G 4
Ulm 19 EF 2
Ülsby 16 D 1
Ulster, O 19 D 3
— Prov 25 B 3
Ultental 19 FG 4
Ultschin 47 U 1
Ulug-mustag, Bg 47 E 1
Umanak, O u. Fjord 55 N 1
Ulzburg 16 DE 2
Ülzen 16 E 3
Uman 44 B 4
Umbrien, Ldt 32 C 3
Umbrischer Apennin, Geb 32 C 3
Umeå 40 E 3
Umeå-Elf, Fl 40 D 2 E 2
Umeåvatin, S 40 C 2
Umhausen 19 F 3
Ummanz, I 17 A 1
Una, Fl 32 E 2
Unetscha 37 J 5
Ungarisch-Brod 22 E 1
Ungarisches Erzgeb 22 G 2
— Mittelgeb 22 G 3
Ungarisch Hradisch = Uherske Hradiště 22E 1
— Ostra = Uhersky Ostroh 22 E 2
Ungarn, Kgr 22 DG 3/4, 35 AC 2
Ungava-Bai 55 M 3
Ungeni 35 F 2
União da Victoria 62 A 2
Uniondale 51 B 2
Union-Springs 57 H 4
Unna 16 B 4
Unscha 44 D 2
Unst, I 25 A 1
Unstrut, Fl 16 EF 4/5
Unterägypten 50
Untere-Tunguska, Fl 45 KL 2
Unter-Franken, Rgbz 16 DE 5
Unter-Gröningen 19 E 2
Unter-Inntal 19 G 3
Unter-Limbach 22 D 4
Untern Bibert 19 F 1
Unter-Ücker-S 17 A 2
Unter-Weißenbach 22 B 2
Unzmarkt 22 B 3
Upernivik 55 N 1
Upington 51 B 1
Upolo, I 54 H 4
Uppsala 40 D 4
U-Provinz (Tibet) 47 F 2
Urach 19 E 2
Urakas-I 54 D 1
Ural-Gebirge 44 G 1/3
Ural, Fl 44 G 3 F 4
Ural-Gebiet, aut. R. St 44 G 2, 46 GH 2
Uralsk, O u. Gouv 44 F 3/4
Urbach 44 E 3
Urbino 32 C 3
Urdax 29 E 1
Urfa = Edessa 5 M 7
Urfahr 22 B 2
Urft, Fl u. Talsperre 11 E 4
Urfu 5 M 7
Urga = Ulan-Butor-Choto 46 LM 4
Uri, Kt 19 D 4
Uri-Rotstock, Bg 19 D 4
Urique 57 D 5
Urizkij 44 F 5
Urk, I 11 D 2
Urmia-S 46 E 5
Urner-S 20
Urschum 44 F 2
Uruapan 56 B 3
Uruguay, St u. Fl 59 D 5/6
Urumtschi = Tihua 46 J 4
Usambara-Bge 49 F 5
Usbekien, russ. S. Rep 46 G 4/5
Uschak 35 G 6
Uschitze 35 B 4
Uschnaia 59 C 8
Usedom, I 17 AB 1/2
Usingen 16 C 5
Üsküb = Skoplje 35 CD 4/5
Uslar 16 D 4
Ußmann 44 C 3
Ustjuschna 44 C 2
Ust-Katawsk 44 G 3
Ust-Labinsk 44 C 4
Ust-Maisk 46 NO 2
Ust-Urt-Platte, Hochfläche 46 F 4
Ust-Ußolje 44 G 2
Ust-Waschsk 44 D 1
Usumbura 49 EF 5
Uswjaty 37 H 4
Usumacinta, Fl 56 D 3
Utah, St. 57 C 3
Utaradit 47 H 5
Utena 37 E 4

Utersen 16 D 2
Utjechina 44 B 2
Utica 57 K 2
Utiel 29 E 3
Utrecht (Ndlde), O u. Prov 11 D 2
Utrecht (SA) 51 D 1
Utrera 29 C 4
Utrum 11 E 1
Utsunomija 43 B 3
Utupua, I 54 F 4
Utze 16 E 3
Uusikaupunki = Nystad 40 E 3
Uvalde 57 F 5
Uwaly-Höhen 44 F 1
Uxmal, Ru 56 E 2
Uzbeg 22 EF 2
Uzès 27 D 4
Uzhorod 37 D 7
Uznach 19 DE 3

V

Vaal, Fl 51 CD 1
Vaasa = Wasa 40 E 3
Vaassen 11 D 2
Vacha 16 D 5
Vadsö 40 G 1
Vaduz 19 E 3
Vál 22 F 3
Valamo, O u. I 40 G 3
Valdemarsvik 40 D 4
Val de Peñas 29 D 3
Valdivia 59 B 6
Valence 27 E 4
Valência de Alcántara 29 B 3
Valençia de Cid 29 EF 3
— (Span), Prov u. O 29 E 3
— (Venezuela) 59 C 1
Valenciennes 27 D 1
Valladolid (Mexiko) 56 E 2
— (Span) 29 C 2
Vallécas 29 D 2
Valley-City 57 F 1
Vallorbe 19 B 4
Valls 29 F 2
Valois, Ldsch 27 D 2
Valona 35 B 5
Valparaiso 59 B 6
Valtellina = Veltlin, Tal 32 B 1
Valtimo 40 G 3
Valverde 29 DE 3
Vancouver, I u. O 55 F 4
van Diemen-Str 48 A 4
Vanil-noir, Bg 19 C 4
Vannes 27 A 3
van Rhynsdorp 51 A 2
Vanua-Levu, I 54 G 4
Varanger-Fjord 40 G 1
Var, Dép u. Fl 27 F 4/5
Varaždin 22 D 4
Varberg 40 C 4, 43 C 1
Värdalsören 40 B 3
Varde 43 A 2
Vardö 40 G 1
Varel 16 C 2
Városlöd 22 E 3
Városány 22 EF 3
Vaslui 35 F 2
Vasto 32 D 3
Vathy 35 C 6
Vatikan, St 34
Vaucluse, Dép 27 E 4/5
Vavau, I 54 H 4
Växiö 40 C 4
Vecht, Fl 11 E 2
Vechta 16 C 3
Vechte, Fl 16 A 3
Vega, I 40 B 2
Vegesack 16 C 2
Veglia = Krk, I 32 D 2
Vejer de la Frontera 29 BC 4
Velbert 16 AB 4
Velden 19 H 2
Velebit, Geb 32 D 2
Velez-Málaga 29 C 4
Vélez-Rúbio 29 E 4
Velgast 16 G 1
Velletri 32 C 4
Vellor 47 C 6
Velsen 11 C 2
Velten 17 A 3
Veltlin = Val Tellina, Tal 19 EF 4
Veluwe 11 D 2
Vendée, Dép 27 B 3
Vendôme 27 C 3
Vendrell 29 FG 2
Vendsyssel, Ldsch 43 A 1
Venedig 32 C 2
Venersborg 40 C 4
Venetia 17 E 3
Venetianer Alpen 32 C 1
Venezien, Ldt 32 BC 2
Venezuela, Rep 59 BC 1/2
Venlo 11 E 3
Ventimiglia 32 A 3
Ventnor 25 E 5
Ventotene, I 32 C 4
Vera 29 E 4
— Cruz, St u. O 56 C 2/3
Vercelli 32 A 2
Verden 16 D 3
Verdun 27 E 2
Vereinigte Prov v Agra u. Oudh 47 CD 3
Vergara 29 D 1
Vermont, St 57 L 2
Vernayaz 19 C 4
Verona 32 B 2
Versailles 28
Versmold 16 BC 3
Verviers 11 D 4
Vesoul 19 B 3
Vesterbotten, Ldsch 40 DE 2
Vestervik 40 D 4
Vest-Fjord 40 C 1/2
Vesuv 32 D 4, 33
Vevey 19 B 4
Veynes 27 E 4
Vianna 59 E 3
Viborg 40 B 4, 43 A 1
Vicenza 32 B 2
Vich 29 G 2
Vichy 27 D 3
Vicksburg 57 G 4
Victoria (Bras) 59 E 5, 62 C 1
— (Texas) 57 F 5
— (Westafrika) 49 A 3
Vidalia 57 J 4
Videle 25 E 3
Viechtach 19 H 1
Viedma 59 C 7
Viehberg 22 B 2
Vielsalm 11 D 4
Vienenburg 16 E 4
Vienne 27 E 4
Vienne, Dép u. Fl 27 C 3
Viersen 11 E 3
Vierwaldstätter S 20, 19 D 3/4
Vierzehnheiligen, Kirche 16 F 5
Vierzon-Ville 27 D 3
Vieselbach 16 F 4
Vieste 32 D 4
Vietz 17 B 3
Vietzig 17 E 1
Vigan 54 B 1
Vigny 19 B 2
Vigo (Span) 29 A 1
— (Südtirol) 19 G 4
Vigsö-B 43 A 1
Vikten, I 40 B 2
Viktoria-Fälle 49 E 6
Viktoria, Ld u. I 55 II 1/2
Viktoria-S 49 F 5
Viktoria, St 54 D 6
— O (Vancouver) 55 F 4
Vilhelmina 40 D 2
Villa Bella 62 C 1
Villach 22 A 4
Villadiego 29 CD 1
Villa do Conde 29 A 2
Villagarcia 29 A 1
Villafranca de los Barros 29 B 3
— del Panadés 29 F 2
Villaharta 29 C 3
Villahermosa 56 D 3
Villajoyosa 29 EF 3
Villa Maria 59 C 6
Villanova de Gaia 29 A 2
Villa Nova de Milfontes 29 A 4
Villanueva de Córdoba 29 C 3
— de la Serena 29 C 3
— del Gráo 29 EF 3
— y Geltru 29 FG 2
Villapuzzu 32 A 5
Villa Real 29 B 2
— Real de Santo Antonio 29 B 4
— Rica 59 D 5
— Robledo 29 D 3
— Tuerto 63
— Velha 29 B 3
Villaviciosa (Span) 29 C 1
Villa Viçosa (Port) 29 B 3

Villavieja 29 B 2
Villefranche 27 D 4
Villeneuve (Schweiz) 19 BC 4
— (Südfrankreich) 27 C 4
Villersexel 19 B 3
Villerupt 19 A 1
Villingen 19 D 2
Villeurbanne 27 E 4
Villnös 19 G 4
Vilpian 19 G 4
Vils, O 19 F 3
— (Niederböhmen), Fl 19 H 2
— (Oberpfalz), Fl 19 G 1
Vilseck 19 G 1
Vilsen 16 C 3
Vilshofen 22 A 2
Vimmerby 40 C 4
Viña del Mar 59 B 6
Vinaroz 29 F 2
Vincennes 28
Vinhlong 47 J 6
Vintschgau, Tal 19 F 4
Virchow-S 17 D 2
Vire, O u. Fl 27 B 2
Virginia, O 57 B 3
— St 57 K 3
Viri-S 40 D 2
Virovitica 32 E 2
Visagapatam 47 D 5
Visalia 57 B 3
Visby 40 D 4
Visianagram 47 D 5
Visoko 35 B 3
Visp, O u. Fl 19 C 4
Visselhövede 16 D 2/3
Viterbo 32 C 3
Viti-Levu, I 54 G 4
Vitoria 29 D 1
Vitry le François 27 E 2
Vittoria 32 D 6
Vittorio 32 C 2
Vitznau 20
Vivero 29 B 1
Vizzini 32 D 6
Vlaardingen 11 C 3
Vlieland, I 11 C 1
Vlissingen 11 B 3
Vlotho 16 C 3
Vogels-Bg 16 D 5
Vogesen 19 C 3/2
Vogogna 19 D 4
Vogtland, Ldsch 16 FG 5
Vohenstrauß 19 H 1
Voiron 27 E 4
Voitsberg 22 BC 3
Volkach 19 F 1
Völklingen 19 B 1
Volkmarsen 16 D 4
Volo = Bolos 35 D 6
Volterra 32 B 3
Voltri 32 A 2
Volturno, Fl 32 D 4
Voralberg, Ld 19 EF 3
Vorderindien, III 47
Vordernberg 22 BC 3
Vorder-Rhein, Fl 19 DE 4
Vordingborg, O u. B 43 B 2
Vorpommern, Ldsch 17 AB 1/2
Vosges, Dép 27 F 2
Vöslau 22 D 3
Vossevangen 40 A 3
Vranê 16 B 1
Vrbas, Banat 35 A 3
Vreden 16 A 3
Vryburg 51 B 1
Vukovar 35 B 3
Vulkan Apo 46 N 8
— Chiriqui 56 F 5
— Kliutschew 46 QR 3
— Irazu 56 F 5
— Nevador de Colima 56 B 3
Vulkano, I 32 D 5
Vulkan-Paß 35 D 3
Vüpuri = Wiborg 40 G 3

W

Waadt = Vaux, Kt 19 B 4
Waag, Fl 22 G-1 F 3
Waagbistritz 22 F 1
Waagneustadtl 22 EF 2
Waal 11 CD 3
Wachau, Bez 47 B 1
Wachau, Ldsch 22 C 2
Wadelai 49 EF 4
Wadern 19 B 1
Wadi 47 C 5
— el Faregh, Fl 49 DE 1/3
— Halfa, Fl 49 F 2
— Melk, Fl 49 E 3
— Tafassasset, Fl 49 C 2/3
— Medani, Fl 49 F 3
Wadschima 48 B 3
Wagadugu 49 BC 3
Wageningen 11 D 3
Wagin 56 A 6
Wagram, Ldsch 22 CD 2
Wagrien, Ldsch 16 E 1
Wahabiten, Araberstamm 46 E 6
Waiblingen 19 E 2
Waida-Guba 40 H 1
Waidhaus 19 H 1
Waigeo, I 54 C 2/3
Waigolshausen 16 DE 5
Wai-ho, Fl 47 LM 2
Waidhofen (Ob.Östr.) 22 B 3
— (a Thaya) 22 C 2
Waihsien 47 L 1
Waiking 47 K 1/2
Waitschou 47 K 4
Waitzen = Vác 22 G 5
Wakajama 48 B 4
Wakamatsu 48 BC 3
Wakasa-B 48 B 3
Wake-I 54 F 1
Wakkanai 48 C 1
Walachei, Ldt 35 DF 3
Walchensee, S u. Werk 19 G 3
Walcheren, I 11 B 3
Waldai, O 44 B 2
Waldai Höhe, Bergld 44 B 2
Waldau 14 C 2
Waldbröl 16 B 5
Waldeck, O u. eh Ld 16 CD 4
Waldenberg 17 D 5
Waldenburg 19 E 1
Waldheim 17 A 4
Waldkirch 19 C 2
Waldkirchen 22 A 2
Waldmünchen 19 H 1
Waldnab, Fl 19 H 1
Waldsassen 16 G 5
Waldsee 19 E 3
Waldshut 19 D 3
Walen-S 19 E 3
Walenstadt 19 E 3
Wales, Ld 25 D 4/5
Walfisch-B 49 D 7
Walhalla, Denkmal 19 H 1
Waljewo 35 B 3
Walk 37 F 3
Walldürn 19 E 1
Wallern = Volary 22 AD 2
Wallis, Kt 19 C 4
Walliser Alpen 19 C 4
Wallachisch-Meseritsch = Valašské Meziříčí 22 EF 1
Walsall 25 E 4
Waltersdorf 17 C 4
Waltershausen 16 E 5
Walthamstow 26
Wan 47 J 2
Wandsbek 16 E 2
Wangen (Schweiz) 19 C 3
— (Württemberg) 19 E 3
Wangeroog, I 16 BC 2
Wannsee 8
Wan-S 5 N 7
Warburg 16 D 4
Wardar, O, Fl u. Banat 35 D 5
Wardha 47 C 4
Waren 16 G 2
Warendorf 16 BC 4
Wargla 49 C 1
Warmbad 49 D 7, 51 AB 1
Wärmland, Ldsch 40 C 4
Warna 35 F 4
Warnawin 44 E 2
Warnemünde 16 FG 1
Warnow, Fl 16 FG 1/2
Warnsdorf 17 B 5
Warrington 25 D 4
Warschau = Warszawa, O u. Woiw 37 C 5, 39
Wartburg b Eisenach 16 E 5
Wartenburg 14 C 3
Warth 19 F 3
Warthe = Warta, Fl 37 B 6 A 5, 17 BD 3
Warwick (Austr) 54 E 5
Warwick (Engl), O u. Gfsch 25 E 4
Wasgenwald, Bgld 19 C 2
Washington, O 57 K 3
— St 57 AB 1
Wasserburg 19 H 2

Wasserkuppe, Bg 16 DE 5
Wassilkow 37 D 5
Wasungen 16 E 5
Waterburg 57 L 2
Waterford, O u. Bez 25 B 4
Watford 25 E 5
Wattenscheid 16 B 4
Wattwil 19 E 3
Watzmann, Bg 19 H 3
Wavre 11 C 4
Wawitao, I 54 L 5
Waycross 57 J 4
Weddellmeer 3
Weddingstedt 16 D 1
Wedel 16 D 2
Weesen 19 E 3
Weetzen 16 D 3
Weferlingen 16 EF 3
Weggis 20
Wegscheid 22 A 2
Wehlau 14 D 2
Weichselboden 22 C 3
Weichselmünde 15, 14 A 2
Weichsel = Wisla, Fl 37 B 7/4
Weida 16 G 5
Weide, Fl 17 DE 4/5
Weiden 19 H 1
Weihaiwei 47 M 1
Weilburg 16 C 5
Weiler 19 C 2
Weilheim 19 G 3
Weimar 16 F 5
Weinfelden 19 E 1
Weingarten 19 E 3
Weinheim 19 D 1
Weiße Karpaten, Geb 22 EF 1/2
Weißenburg (Mittelfranken 19 F 1
— (Pfalz) 19 C 1
Weißenfels 16 FG 4
Weißenhorn 19 F 2
Weißensee 8
Weißenstein, Bg 19 C 3
Weißenstein = Paide 37 E 2
Weißer Main, Fl 16 F 5
Weiße Saar, Fl 19 C 2
Weißes Meer 5 LN 1
Weißhorn, Bg 19 C 4
Weißkirchen 35 C 3
Weißkugel 19 F 4
Weißrußland, RäteSt 44 AB 3
Weißwasser 17 B 4
Weistritz 17 D 4/5
Weiz 22 C 3
Weizacker, Ldsch 17 BC 2
Welden 19 F 2
Welikaja, Fl 37 G 3
Welikije Luki 44 B 2
Welisch 44 B 2
Wellington, O 54 C 7
— I 59 B 7
Wells 25 F 4
Wels 22 A 2
Welsk 44 D 1
Wenden 37 E 3
Wener-S 40 C 4
Wendisch Buchholz 17 AB 3
Wendland, Ldsch 16 EF 3
Wentschou, O u. B 47 M 3
Werben 16 F 3
Werchne-Kolymsk 46 PQ 2
Werchne-Udinsk 46 LM 3
Werchne-Uralsk 44 G 3
Werchojansk 46 OP 2
Werchojansk, Geb 46 NO 2
Werdau 16 G 5
Werder, Ldsch 14 AB 2
Werlte 16 B 3
Wernadowka 44 D 3
Werne 16 B 4
Wernigerode 16 EF 4
Werra, Fl 16 DE 4/5
Werria 35 D 5
Werro 37 F 3
Wertach, Fl 19 F 3/2
Wertheim 19 E 1
Wertingen 19 F 2
Wesel 11 E 3
Wesenberg 37 F 2
Weser, Geb 16 CD 3
Weser, Fl 6 E 3/2
Wesermünde = Geestemünde 16 CD 2
Wesprim = Veszprém 22 E 3
Wesselburen 16 C 1
West-Australien, St 54 AB 5
West-Beskiden, Geb 22 FG 1
Wester Dalelf, Fl 40 C 3
Westerland 16 C 1
Wester Schelling 11 D 1
Westfalen, Prov 16 BC 4
Westflandern, Prov 11 AB 3
West-Friesische In 11 C 1 E 1
West-Ghats, Geb 47 B 5 C 6
West-Griqualand 51 B 1
Westham 25 F 5 u. 26
Wester-Schelde, Fl 11 B 3
Westerstede 16 B 2
Westkordillere, Geb 59 B 2/4
Westliche Sierra-Madre, Geb 56 A 1 B 2
Westmeath, Bez 25 B 4
Westmorland, Gfsch 25 D 3
Westport 25 A 4
Westpreußen, alte Prov 17 EF 1
Westray, I 25 D 1
Westrich, Ldsch 19 C 1
Weströding, Teil d. Gfsch 25 E 3/4
West-Turkistan, Ldsch 46 GH 4
West-Virginia, St 57 J 3
Wetluga, O u. Fl 44 E 2
Wetter, I 54 B 3
Wetterau, Ldsch 16 C 5
Wetter-S 40 C 4
Wetterstein, Geb 19 FG 3
Wetzikon 19 D 3
Wetzlar 16 C 5
Wexford, O u. Bez 25 B 4
Weymouth 25 D 5
Whalsay, I 25 A 1
Whitby 25 E 3
Whitewater-B 57 J 5
White Horse 55 E 2
— Mountains 57 L 2
— River, Fl 57 G 3/4
Wiarton 57 J 2
Wichita 57 F 3
— Falls 57 F 4
— Mountains 57 F 3/4
Wick 25 D 1
Wicklow, O u. Bez 25 BC 4
— Mounts 25 B 4
Widsy 37 F 4
Wieck 17 A 1
Wiedenbrück 16 C 4
Wiehen-Geb 16 C 3
Wielun 37 B 6
Wieliczka 37 C 7
Wien 24, 22 D 2
Wiener Neustadt 22 D 3
— Wald 22 CD 2
Wieringen, I 11 CD 2
Wiesau 19 H 1
Wiesbaden 16 C 5
Wieselburg 22 C 2
Wiesloch 19 D 1
Wiesmühl 19 H 2
Wietstock 17 B 2
Wight, I u. Gfsch 25 E 5
Wigtown, O u. Gfsch 25 C 3
Wil 19 C 4
Wildbad 19 D 2
Wildberg 16 G 3
Wildenbruch 17 B 2
Wildenschwert 17 D 5
Wildhorn, Bg 19 C 4
Wildspitze, Bg 19 F 4
Wildstrubel, Bg 19 C 4
Wilhelmsbrück 17 EF 4
Wilhelmshaven 16 BC 2
Wilija, Fl 37 EF 4
Wiljui, Fl 46 LN 2
Wiljuisk 46 MN 2
Wilkesbarre 57 K 2
Wilkes-Land 3
Wilkomir = Ukmierge 37 E 4
Wilkowo 35 G 3
Wilkowischki 37 D 4
Willebadessen 16 D 4
Willenberg 14 C 3
Willemstad 11 C 3
Willesden 26
Willisau 19 C 3
Willis-In 54 E 4
Wilmersdorf 8
Wilmington 57 K 3
Wilna = Wilno 37 E 4
Wilseder Bg 16 DE 2
Wilson, K 54 D 6
Wilsnack 16 FG 3
Wiltshire, Gfsch 25 DE 5
Wiltschin 37 B 5
Wiltz, O u. Fl 11 D 4 E 5
Wimbledon 26
Wimpfen 19 E 1
Winchester 25 E 5
Windau, Fl 37 DC 3

Windau = Ventpils, O 37 C 3
Windthorst 32 E 2
Windhuk 49 D 7
Windisch-Garsten 22 B 3
Windisch-Matrei 19 H 3/4
Windsbach 19 F 1
Windsor 57 J 2
Windward-Passage 56 II 2/3
Winfield 57 F 3
Winkelsdorf 17 E 5
Winklern 19 H 4
Winnipeg, O u. S 55 I 3/4
Winnipegosis-S 55 HI 3
Winniza 44 A 4
Winschoten 16 AB 2
Winsen 16 D 3
Winterburg 16 B 5
Winterswyk 16 A 4
Winterthur 19 D 3
Winton 54 D 5
Wipper, Fl 17 DE 1
Wippra 16 F 4
Wirballen 14 E 2
Wirz-S 37 E 2
Wischau = Vyškov 22 DE 1
Wischegrad 35 B 4
Wischin 17 F 1
Wisconsin, St u. Fl 57 GH 2
Wismar 16 F 2
Witebsk 44 B 2
Withernsea 25 F 4
Witim, Fl 46 M 3
Witimsk 46 LM 2
Witkowitz = Vitkovice 22 F 1
Witosch, Bg 35 D 4
Witoslaw 17 E 2
Wittdün 16 C 1
Wittelsbach, Schl 19 G 2
Witten 16 B 4
Wittenberg 16 G 4
Wittenberge 16 FG 2
Wittichenau 17 B 4
Wittingau = Třeboň 22 B 2
Wittingen 16 E 3
Wittlage 16 C 3
Wittlich 16 AB 5
Wittow, HI 17 A 1
Wittstock 16 G 2
Witwatersrand, Bgld 51 C 1
Wjatka, Fl 44 F 2
Wjatka, O u. Gouv 44 E 2
Wjernoleninsk = Nikolajewsk 44 B 4
Wkra, Fl 14 B 4
Wladikawkas 44 D 5
Wladimir, O u. Gouv 44 D 2
Wladiwostok 46 O 4
Wladyslawow 14 E 2
Wlaschim = Vlašim 22 B 1
Wloclawek 37 B 5
Wlodawa 37 D 6
Wodjaken Gebiet, aut.Geb 44 F 2
Wodl-S 44 C 1
Woerden 11 C 2
Wohlau 17 D 4
Woldenberg 17 CD 3
Wolfach 19 D 2
Wolfenbüttel 16 E 3
Wolframs = Kostelec 22 C 1
Wolfratshausen 19 G 3
Wolfsberg 22 B 4
Wolfsegg 22 A 2
Wolga, Fl 44 B 2 E 4
Wolgadeutschland, aut. R.St 44 E 3
Wolgast 17 A 1
Wolhynien, Ldsch u. Woiw 37 EG 6
Wollaston-Ld 55 G 2
Wöllersdorf 22 D 3
Wolletz 17 A 2
Wollhusen 19 D 3
Wollin, I 17 B 1
Wollin, O 17 B 2
Wollstein 17 CD 3
Wolmar 37 E 3
Wolmirstedt 16 F 3
Wologda, O u. Gouv 44 D 2
Wolsk 44 E 3
Woltersdorf 17 B 2
Wolverhampton 25 DE 4
Wongrowitz = Wagrowiec 17 E 3
Wood Mountain, B 55 H 4
Worbis 16 E 4
Worcester (Engl), O u. Gfsch 25 D 4
— (USA) 57 L 2
Wörgl 19 H 3
Wörishofen 19 F 2
Wormditt 14 C 2
Worms, O 19 D 1
— I 37 D 2
Wörnitz, Fl 19 F 1/2
Woronesch, O u. Couv 44 C 3
Worpswede 16 CD 2
Wörth (a. Rhein) 19 D 1
Wörth (a Donau) 19 H 1/2
— (Bay) 19 E 1
— (i Elsaß) 19 C 2
Wörther S 22 B 4
Wosnessensk 44 B 4
Wostok, I 54 K 4
Wotko, I 54 F 1/2
Wrangel, I 2
Wranja 35 C 4
Wratza 35 D 4
Wreschen 17 E 3
Wriezen 17 B 3
Wrist 16 D 2
Wronke 17 D 3
Wuhu 47 L 2
Wu-Kiang, Fl 47 J 3
Wümme, Fl 16 CD 2
Wunsiedel 16 G 5
Wunstorf 16 D 3
Wupper, Fl 16 AB 4
Wuppertal 16 B 4
Würm-S = Starnberger-S 19 G 3
Wurow 17 C 2
Württemberg, Ld 19 DF 2
Würzburg 19 E 1
Wurzen 16 G 4
Wüste Igidi 49 B 2
— Nefud 46 DE 6
— Tharr 47 B 3
Wustrow (HI Darß) 16 G 1
Wustrow (Prov Hannover) 16 EF 3
Wuting 47 L 1
Wutschang 47 K 2
Wütschou 47 K 4
Wyg-S 44 C 1
Wyk 16 C 1
Wyoming, St 57 D 2
Wyschkow 37 C 5
Wyschnii-Wolotschek 44 C 2
Wyschtyter S 14 E 2
Wysocken 14 E 3
Wytegra 44 C 1
Wytschegda, Fl 44 EF 1

X

Xanten 11 E 3
Xanthi 35 E 5
Xicotencatl 56 C 2
Xiengmai 47 G 5
Xingu, Fl 59 D 3/4

Y

Siehe auch I und J.

Yankton 57 F 2
Yecla 29 E 3
Yell, I 25 A 1
Yellowstone-Nat.-Park 57 CD 2
Yellowstone River, Fl 57 C 2 E 1
Yiterhogdal 40 C 3
Ylivieska 40 F 2
Yonne, Fl u. Dép 27 D 2/3
York (Alabama) 57 H 4
— (Pensylv.) 57 K 2/3
— O u. Gfsch 25 E 3/4
— HI 54 D 4
— Faktory 55 I 3
Yorkton 55 H 3
York Wolds, Bgld 25 E 3/4
Youghal 25 B 2
Youngstown 57 J 2
Ypern 11 A 4
Yser, Fl 11 A 4
Ystad 6 G 1
Yucatán, St, HI u. Str 56 DE 2
Yvetot 27 C 2
Yvoire 19 B 4
Yverdon = Iferten 19 B 4

Z

Vergleiche auch C, S, Ts.

Zaandam 11 C 2
Zabern 19 C 2
Zaborze 9
Zabok 32 D 1

Zabrech 22 F 1
Zacatecas 56 B 2
Zacatula 56 B 3
Zachau 17 C 2
Zafra 29 B 3
Zagreb = Agram 32 E 2
Zahna 16 G 4
Zakány 22 DE 4
Zakolany 17 B 5
Zakopane 22 G 1
Zakynthos = Zante, I 35 C 7
Zala, Fl 22 DE 4
— Gesp 22 D 4
Zalaegerszeg 22 DE 4
Zalalövä 22 D 4
Zala Szent I ván 22 D 4
Zamboanga 46 N 8
Zamora 29 C 2
Zamski 14 D 4
Záncara 29 D 3
Zantoch 17 C 3
Zara = Zadar 32 D 2
Zaragoza = Saragossa (Span) 29 E 2
— (Mexiko) 57 E 5
Zarew 44 E 4
Zarnowitz-S 17 F 1
Zarrentin 16 E 2
Zartlesdorf = Cortle 22 B 2
Zasenbeck 16 E 3
Zawoja 22 G 1
Zázriva 22 G 1
Zbiroh 22 A 1
Zdunska-Wola 37 B 6
Zeebrügge 11 B 3
Zehdenick 17 A 3
Zehlau-Bruch 14 C 2
Zehlendorf 8
Zehinwali 44 D 5
Zeist 11 D 2
Zeitz 16 G 4
Zelasen 17 E 1
Zele 11 C 3
Zelechow 37 C 6
Zell (Breisgau) 19 D 4
— (a Ziller) 19 G 3
— (Obbay) 19 H 3
— (a Mosel) 16 B 5
Zella-Mehlis 16 E 5
Zell am See 19 H 3
Zellerfeld 16 E 4
Zellerndorf 22 CD 2
Zempelberg 17 E 2
Zengg = Senj 32 D 2
Zentral-Indien, Prov 47 CD 4
Zepće 35 A 3
Zerbst 16 G 4
Zercl 37 D 3
Zerkow 17 E 3
Zermatt 19 C 4
Zernez 19 F 4
Zeta, Banat 35 B 4
Zettemin 16 G 2
Zeulenroda 16 F 5
Zeven 12 D 2
Zevenaar 11 E 3
Zezenow 17 E 1
Zgierz 37 B 6
Ziebingen 17 BC 3
Ziegenhals 17 E 5
Ziegenort 17 B 2
Zielenzig 17 C 3
Zierikzee 11 B 3
Ziesar 16 G 3
Zillertal 19 G 3
Zillertaler Alpen 19 G 4 H 3
Zingst, I 16 G 1
Zinkendorf = Nagy Czenk 22 D 3
Zinna, Fl u. Kloster 17 EF 5
Zinnowitz 17 AB 1
Zinten 14 C 2
Zirez 22 E 3
Zirke 17 CD 3
Zirknitz 32 D 2
Zirl 19 G 3
Zittau 17 B 5
Zitter-Wald 11 E 4
Zjar, Geb 22 F 2
Zlabings = Zlavonice 22 C 1
Zlin 22 E 1
Ztoczów 37 E 7
Zlonitz 17 AB 5
Znaim = Znojmo 22 D 2
Znin 17 E 3
Zobten, Bg 17 D 5
Zohor 22 DE 2
Zolkiew 37 D 6
Zollbrück 17 DE 1
Zollikofen 19 C 4
Zombor = Sombor 35 B 3
Zoppot 17 F 1, 15
Zorn, Fl 19 C 2
Zossen 17 A 3
Zschopau, O u. Fl 17 A 5
Zuckerhut, Bg 61
Zuckerhütl 19 G 3
Zuffenhausen 19 E 2
Zug, O u. Kt 19 D 3
Zuger S 20, 19 D 3
Zugspitze, Bg 19 FG 3
Zuider S = Süder S 11 D 2
Zuid-Willems-Kn 11 D 3
Züllichau 17 C 3
Zülpich 11 E 4
Zululand, Kol-Bez 49 F 7
Zumárraga 27 A 5
Zum Steg 19 D 4
Zürich, O u. S 19 D 3
Zurig 11 D 1
Zusmarshausen 19 F 2
Zutphen 11 E 2
Zwarte Bge 51 B 2
Zweibrücken 19 C 1
Zweisimmen 19 C 4
Zwettl 22 C 2
Zwickau 16 G 5
Zwiesel 22 A 1
Zwittau = Svitavy 22 D 1
Zwolen 37 C 6
Zwolle 11 E 2
Zygos Paß 35 C 6

Räths Erdgloben für jedermann!

Wer einen unentbehrlichen Ratgeber in allen Fragen der Geographie, der Politik und Wirtschaft sucht, **ein wertvolles Lehrmittel, einen zugleich prächtigen Zimmerschmuck,** der bestelle sich **einen der weltbekannten, bestbearbeiteten, durchaus auf der Höhe der Zeit befindlichen Räth-Globen.**

Räths Politischer Erdglobus. Bearbeitet von Prof. Dr. Arthur Krause, Durchmesser 33 cm, Höhe 55 cm. In 22 Farben mit plastisch wirkendem Gebirgsterrain.
Nr. 18B mit Messinghalbmeridian auf modernem Holzfuß ..... RM. 21.60

Derselbe, Nr. 18A schrägstehend auf Nickelstütze ..... RM. 18.—

Räths Universalglobus.
Durchmesser 21 cm, Höhe 50 cm. In 15 Farben.
Nr. 4 schrägstehend auf Nickelstütze und poliertem Holzfuß... RM. 9.90
Nr. 5 mit Halbmeridian ..... RM. 12.60

Räths Schülerglobus. Durchmesser 12 cm... RM. 2.20, 3.60 und 6.—

Räths Relief-Erdglobus. Durchmesser 34 cm, Höhe 55 cm
Nr. 12A schrägstehend RM. 30.—. Nr. 12B mit Halbmeridian.. RM. 36.—

Räths Physikalischer Erdglobus. Bearbeitet von Studienrat Kuhnert. Durchmesser 33 cm, Höhe 55 cm. Nr. 11A schrägstehend RM. 18.—
Nr. 11B mit Halbmeridian ..... RM. 21.60

Räths Himmelsglobus. Bearb. von Prof. Dr. Arthur Krause.
Durchmesser 33 cm. In vielen Farben. Nr. 33 schrägstehend RM. 20.—
Nr. 35 mit Halbmeridian ..... RM. 25.—

Räths Welthandels- und Weltverkehrsglobus.
Durchmesser 64 cm, Umfang 200 cm, Höhe 150 cm. In 54 Farben.
Ein Prachtstück von einem Globus.
Nr. 40 mit glattem Kartenbild ..... RM. 180.—
Nr. 42 mit handmodelliertem Relief ..... RM. 225.—

Alle Globen auch als Leuchtgloben lieferbar!

Ausführliche Prospekte durch jede Buchhandlung oder vom

Erdglobenverlag
Paul Räth G. m. b. H., Leipzig S 3